





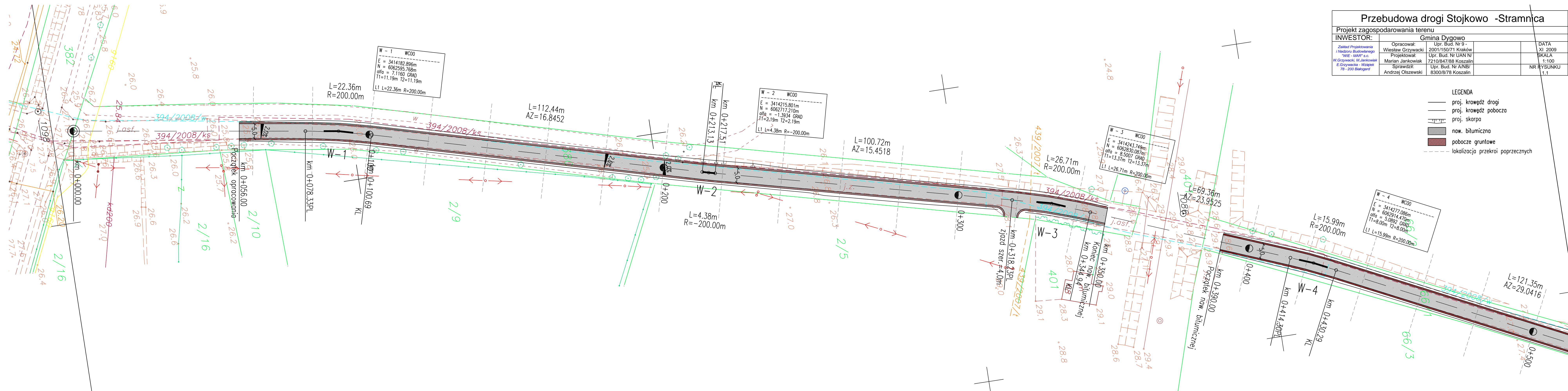


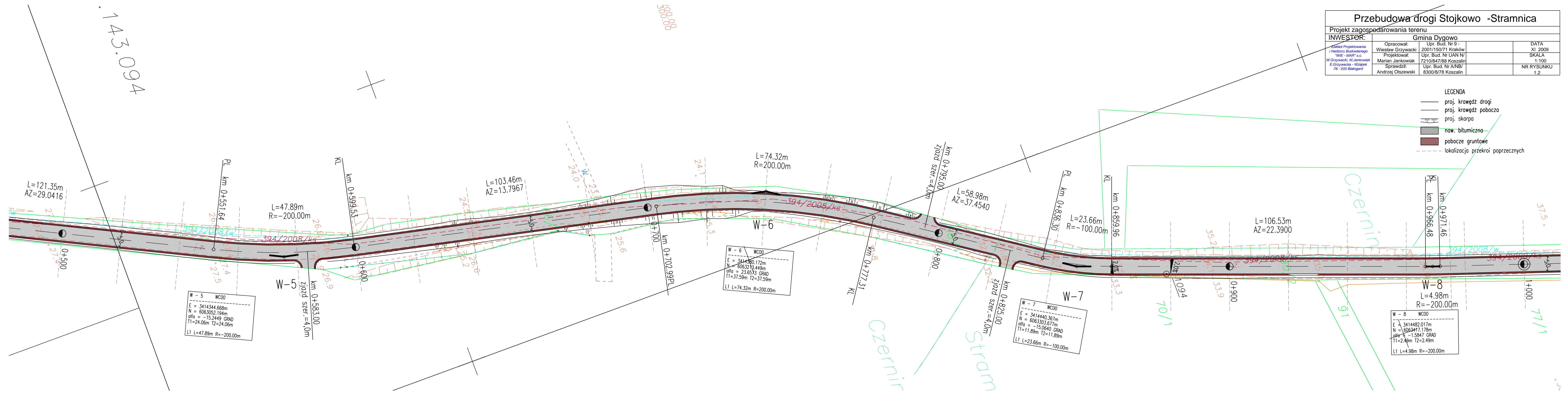
Przebudowa drogi Stojkowo - Stramnica			
Projekt zagospodarowania terenu			
INWESTOR:	Gmina Dygowo		
Zakład Projektowania i Nadzoru Budowlanego "WIE - MAR" s.c. W. Grzywacki, M. Jankowiak E. Grzywacka - Wziątek 78 - 200 Białogard	Opracował: Wiesław Grzywacki	Upr. Bud. Nr 9 - 2001/150/71 Kraków	DATA XI 2009
	Projektował: Marian Jankowiak	Upr. Bud. Nr UAN N/ 7210/847/88 Koszalin	SKALA 1:100
	Sprawił: Andrzej Olszewski	Upr. Bud. Nr A/NB/ 8300/8/78 Koszalin	NR RYSUNKU 1.1

- LEGENDA**
-  proj. krawędź drogi
 -  proj. krawędź pobocza
 -  proj. skarpa
 -  naw. bitumiczna
 -  pobocze gruntowe
 -  lokalizacja przekroji poprzecznych



Przebudowa drogi Stojkowo - Stramnica			
Projekt zagospodarowania terenu			
INWESTOR:	Gmina Dygowo		
Zakład Projektowania i Nadzoru Budowlanego "WIE - MAR" s.c. W. Grzywacki, M. Jankowiak E. Grzywacka - Wziątek 78 - 200 Białogard	Opracował:	Upr. Bud. Nr 9 -	DATA
	Wiesław Grzywacki	2001/150/71 Kraków	XI 2009
	Projektował:	Upr. Bud. Nr UAN N/	SKALA
	Marian Jankowiak	7210/847/88 Koszalin	1:100
Sprawił:	Upr. Bud. Nr A/NB/	NR RYSUNKU	
Andrzej Olszewski	8300/8/78 Koszalin		1.2

- LEGENDA
- proj. krawędź drogi
 - proj. krawędź pobocza
 - proj. skarpa
 - now. bitumiczna
 - pobocze gruntowe
 - - - lokalizacja przekroji poprzecznych



143.094

300.00

37.5°

77/1

W - 5 WCOO
E = 3414344.668m
N = 6063052.194m
alfa = -15.2449 GRAD
T1=24.06m T2=24.06m
L1 L=47.89m R=-200.00m

W - 6 WCOO
E = 3414380.172m
N = 6063213.449m
alfa = 23.6513 GRAD
T1=37.59m T2=37.59m
L1 L=74.32m R=200.00m

W - 7 WCOO
E = 3414440.367m
N = 6063303.677m
alfa = -15.0640 GRAD
T1=11.89m T2=11.89m
L1 L=23.66m R=-100.00m







W - 8 WCOO
E = 3414482.017m
N = 6063417.178m
alfa = -1.5847 GRAD
T1=2.49m T2=2.49m
L1 L=4.98m R=-200.00m

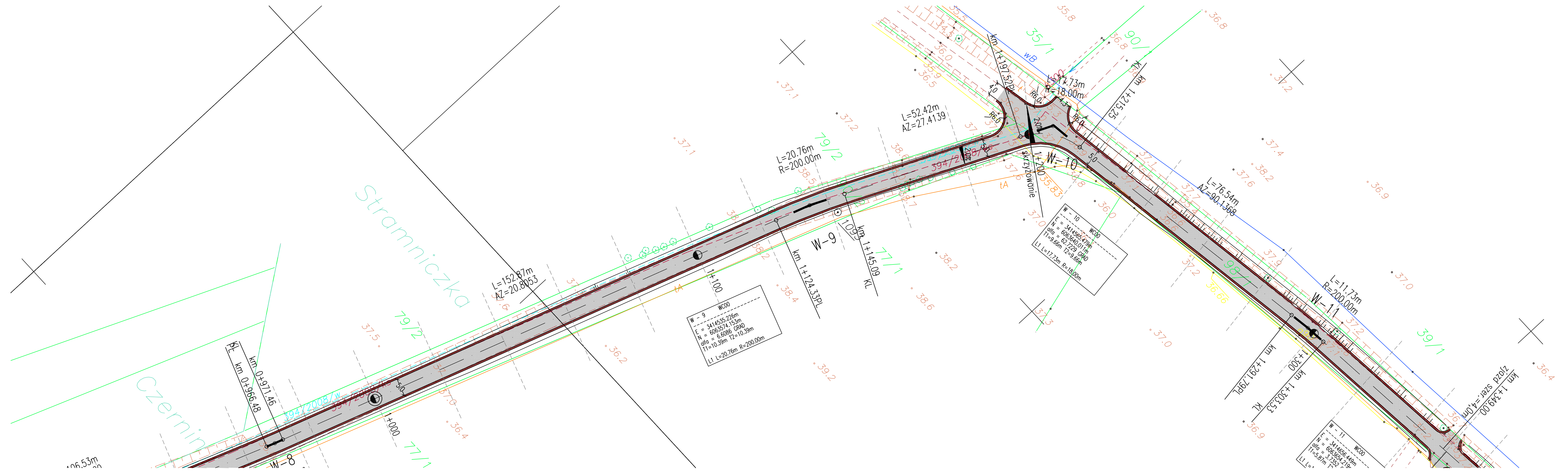
Przebudowa drogi Stojkowo - Stramnica

Projekt zagospodarowania terenu

INWESTOR: <small>Zakład Projektowania i Nadzoru Budowlanego "WIE - MAR" s.c. W. Grzywacki, M. Jankowiak E. Grzywacka - Wziątek 78 - 200 Białogard</small>	Gmina Dygowo		DATA
	Opracował:	Upr. Bud. Nr 9 -	XI 2009
	Wiesław Grzywacki	2001/150/71 Kraków	SKALA
	Projektował:	Upr. Bud. Nr UAN N/	1:100
	Marian Jankowiak	7210/847/88 Koszalin	
	Sprawdził:	Upr. Bud. Nr A/NB/	NR RYSUNKU
	Andrzej Olszewski	8300/8/78 Koszalin	1.3

LEGENDA

-  proj. krawędź drogi
-  proj. krawędź pobocza
-  proj. skarpa
-  naw. bitumiczna
-  pobocze gruntowe
-  lokalizacja przekroji poprzecznych

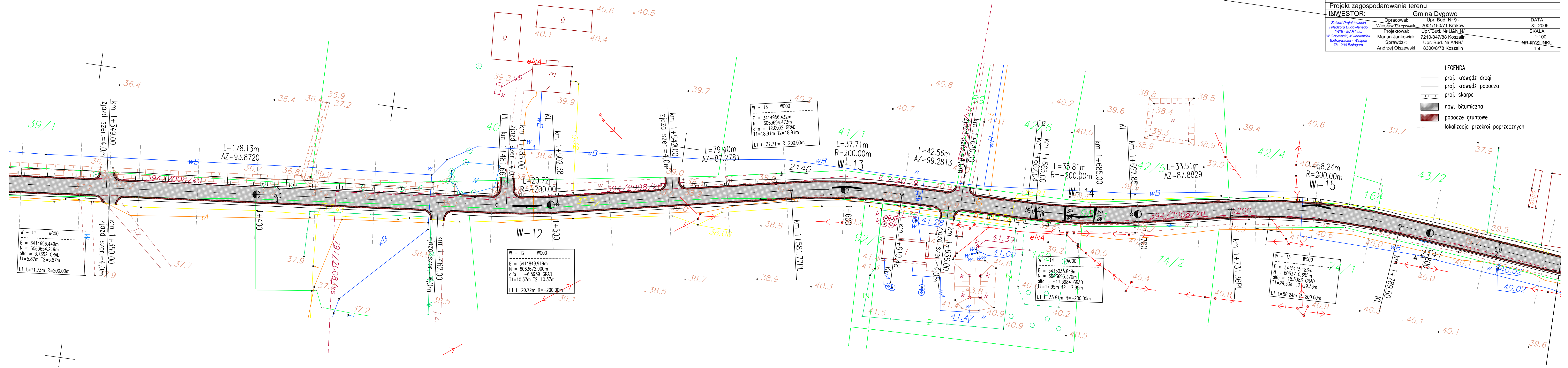


522.143.101

...TU.101

Przebudowa drogi Stojkowo -Stramnica			
Projekt zagospodarowania terenu			
INWESTOR:	Gmina Dygowo		
Zakład Projektowania i Nadzoru Budowlanego "WIE - MAR" s.c. W.Grzywacki, M.Jankowiak E.Grzywacka - Wziątek 78 - 200 Białogard	Opracował: Wiesław Grzywacki	Upr. Bud. Nr 9 - 2001/150/71 Kraków	DATA XI 2009
	Projektował: Marian Jankowiak	Upr. Bud. Nr UJAN N/ 7210/847/88 Koszalin	SKALA 1:100
	Sprawił: Andrzej Olszewski	Upr. Bud. Nr A/NB/ 8300/8/78 Koszalin	NR RYSUNKU 1.4

- LEGENDA**
- proj. krawędź drogi
 - proj. krawędź pobocza
 - proj. skorpa
 - now. bitumiczna
 - pobocze gruntowe
 - - - lokalizacja przekroji poprzecznych

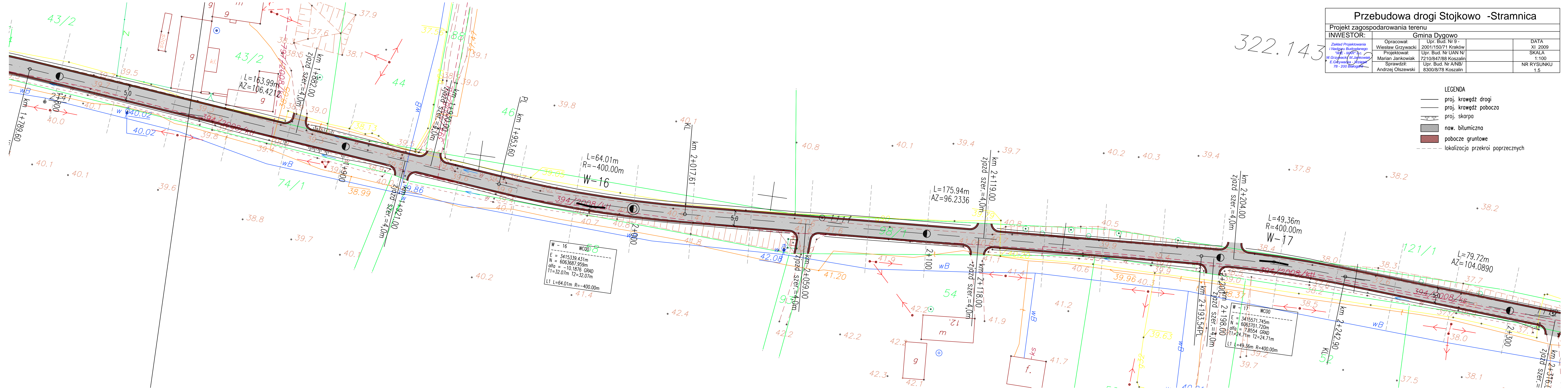


Przebudowa drogi Stojkowo - Stramnica

Projekt zagospodarowania terenu			
INWESTOR:	Gmina Dygowo		
Zakład Projektowania i Nadzoru Budowlanego "W-M" s.c. W. Grzywański, M. Jankowiak, E. Grzywańska - Wziątek 78 - 200 Białogóra	Opracował: Wiesław Grzywański	Upr. Bud. Nr 9 - 2001/150/71 Kraków	DATA XI 2009
	Projektował: Marian Jankowiak	Upr. Bud. Nr UAN N/ 7210/847/88 Koszalin	SKALA 1:100
	Sprawił: Andrzej Olszewski	Upr. Bud. Nr A/NB/ 8300/8/78 Koszalin	NR RYSUNKU 1.5

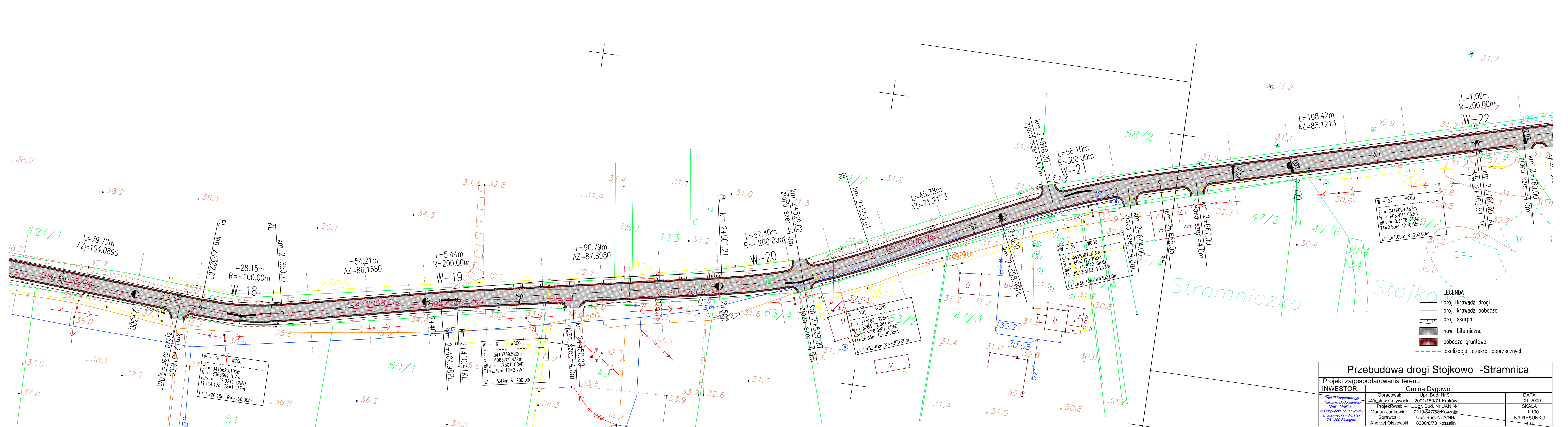
322.143

- LEGENDA
- proj. krawędź drogi
 - proj. krawędź pobocza
 - ▨ proj. skarpa
 - now. bitumiczna
 - pobocze gruntowe
 - - - lokalizacja przekroji poprzecznych



W - 16 WC00
 E = 3415339.431m
 N = 6063687.959m
 alfa = -10.1876 GRAD
 T1=32.07m T2=32.07m
 L1 L=64.01m R=-400.00m
 41.4

W - 17 WC00
 E = 3415571.745m
 N = 6063701.720m
 alfa = 7.8554 GRAD
 T1=24.71m T2=24.71m
 L1 L=49.36m R=400.00m
 39.7



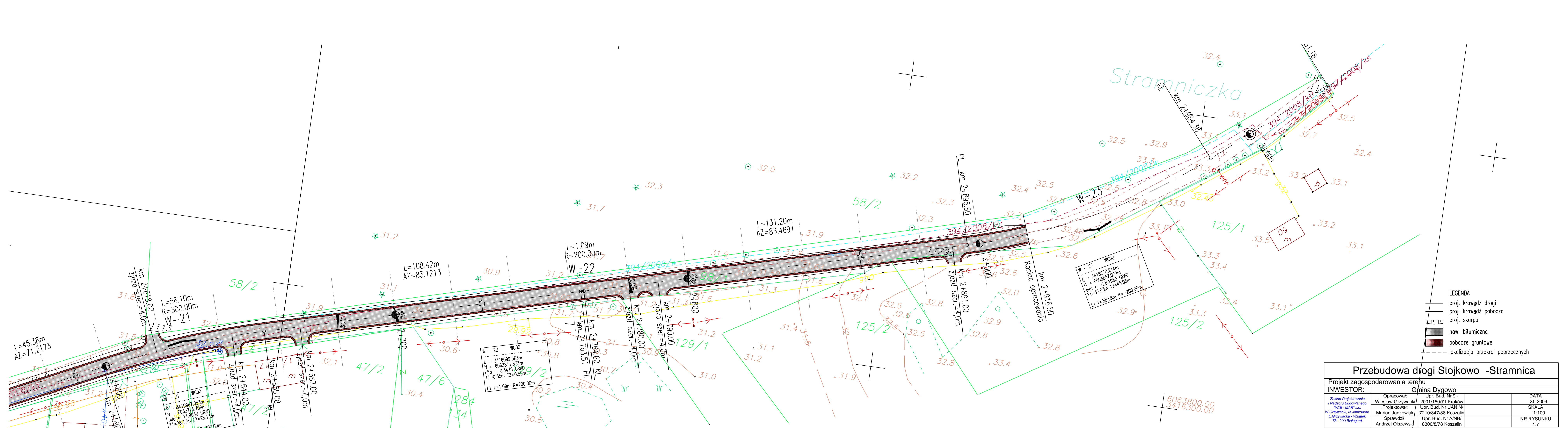
W-21 WCOO
 E = 3415967.053m
 N = 6063775.708m
 alfa = 11.9040 GRAD
 T1=28.13m T2=28.13m
 L1 L=56.10m R=300.00m

W-20 WCOO
 E = 3415877.225m
 N = 6063732.081m
 alfa = -16.6807 GRAD
 T1=26.35m T2=26.35m
 L1 L=52.40m R=-200.00m

W-19 WCOO
 E = 3415759.520m
 N = 6063709.432m
 alfa = 1.7301 GRAD
 T1=2.72m T2=2.72m
 L1 L=5.44m R=200.00m

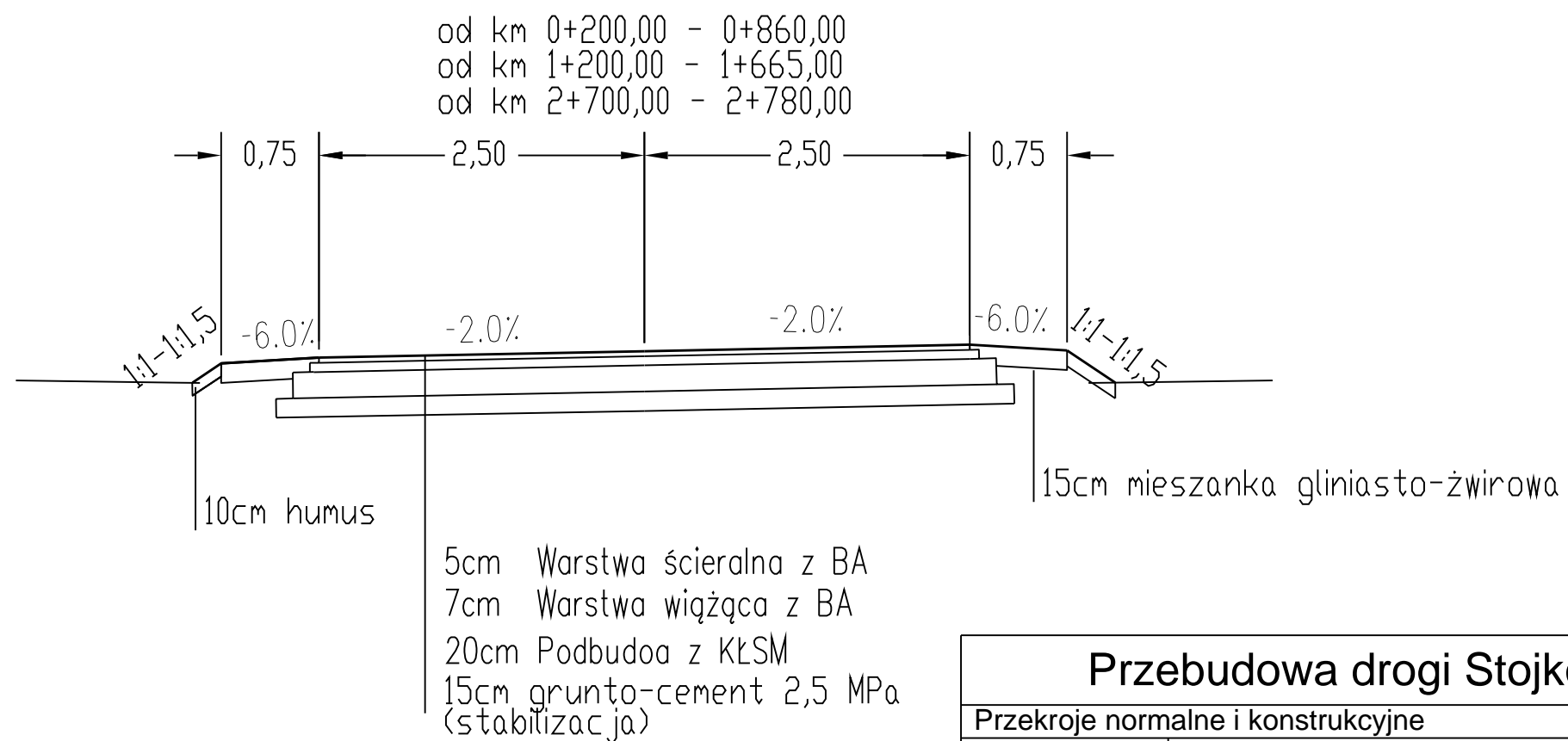
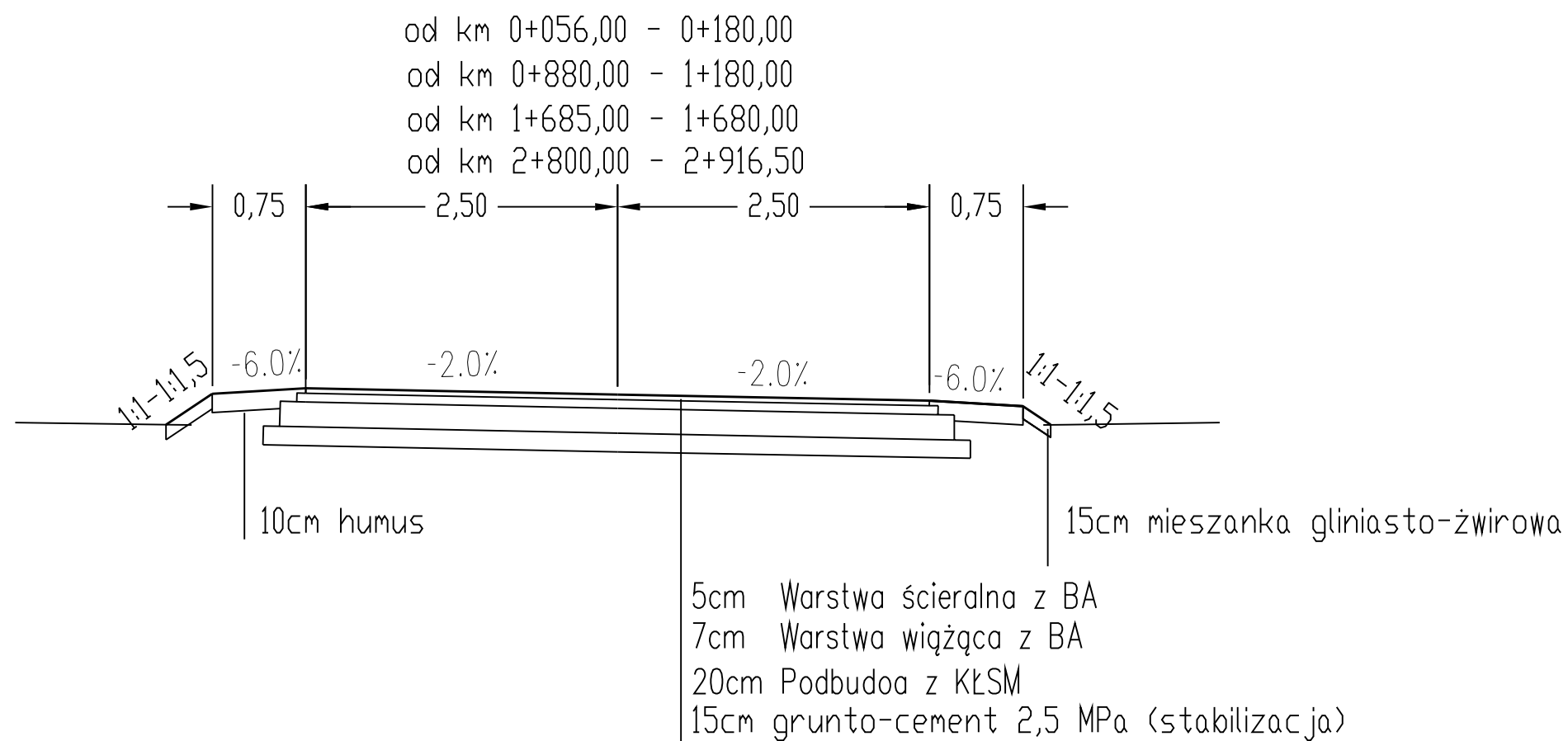
W-18 WCOO
 E = 3415690.100m
 N = 6063694.107m
 alfa = -17.9211 GRAD
 T1=14.17m T2=14.17m
 L1 L=28.15m R=-100.00m

Przebudowa drogi Stojkowo - Stramnicza			
Projekt zagospodarowania terenu			
INWESTOR:	Gmina Dygowo		
Zakład Projektowania i Nadzoru Budowlanego "WIE - MAR" s.c. W.Grzywański, M.Jankowiak E.Grzywańska - Wziętek 78 - 200 Białogard	Opracował: Wiesław Grzywański	Upr. Bud. Nr 9 - 2001/150/71 Kraków	DATA XI 2009
	Projektował: Marian Jankowiak	Upr. Bud. Nr UAN N/ 7210/847/88 Keszalin	SKALA 1:100
	Sprawdził: Andrzej Olszewski	Upr. Bud. Nr A/NB/ 8300/8/78 Koszalin	NR RYSUNKU 1.6



- LEGENDA
- proj. krawężd drogi
 - proj. krawężd pobocza
 - ▬▬▬ proj. skarpa
 - ▬▬▬ naw. bitumiczna
 - ▬▬▬ pobocze gruntowe
 - - - lokalizacja przekroji poprzecznych

Przebudowa drogi Stojkowo - Stramnica			
Projekt zagospodarowania terenu			
INWESTOR:		Gmina Dygowo	
Zakład Projektowania i Nadzoru Budowlanego "WIE - MAR" s.c. W.Grzywacki, M.Jankowiak E.Grzywacka - Wziątek 78 - 200 Białogard	Opracował: Wiesław Grzywacki	Upr. Bud. Nr 9 - 2001/150/71 Kraków	DATA XI 2009
	Projektował: Marian Jankowiak	Upr. Bud. Nr UAN N/ 7210/847/88 Koszalin	SKALA 1:100
	Sprawdził: Andrzej Olszewski	Upr. Bud. Nr A/NB/ 8300/8/78 Koszalin	NR RYSUNKU 1.7

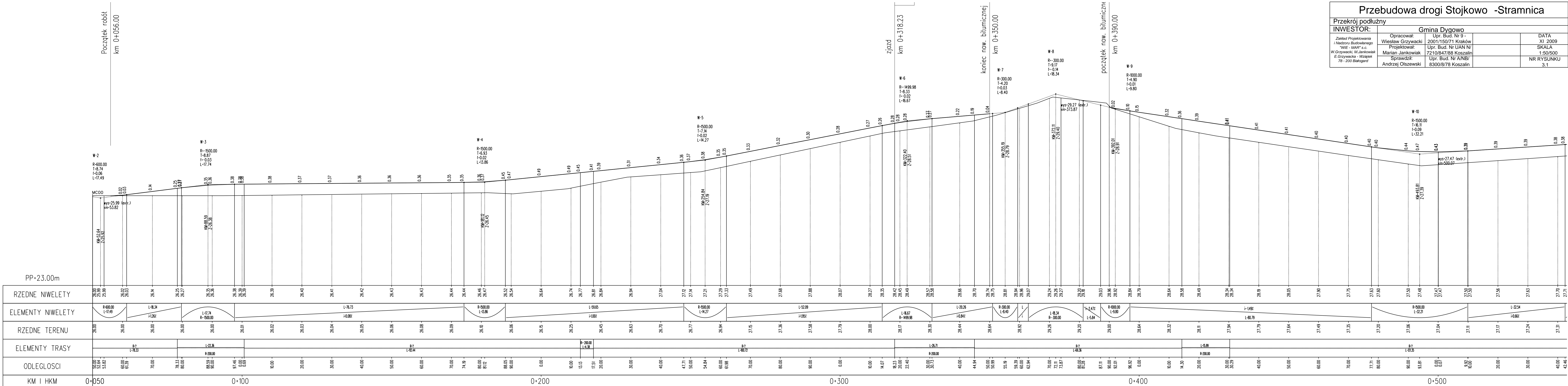


KR2 i G3

Przebudowa drogi Stojkowo -Stramnica			
Przekroje normalne i konstrukcyjne			
INWESTOR:		Gmina Dygowo	
Zakład Projektowania i Nadzoru Budowlanego "WIE - MAR" s.c. W.Grzywacki, M.Jankowiak E.Grzywacka - Wziętek 78 - 200 Białogard	Opracował:	Upr. Bud. Nr 9 -	DATA
	Wiesław Grzywacki	2001/150/71 Kraków	XI 2009
	Projektował:	Upr. Bud. Nr UAN N/	SKALA
	Marian Jankowiak	7210/847/88 Koszalin	1:100
Sprawił:	Upr. Bud. Nr A/NB/	NR RYSUNKU	
Andrzej Olszewski	8300/8/78 Koszalin	2.0	

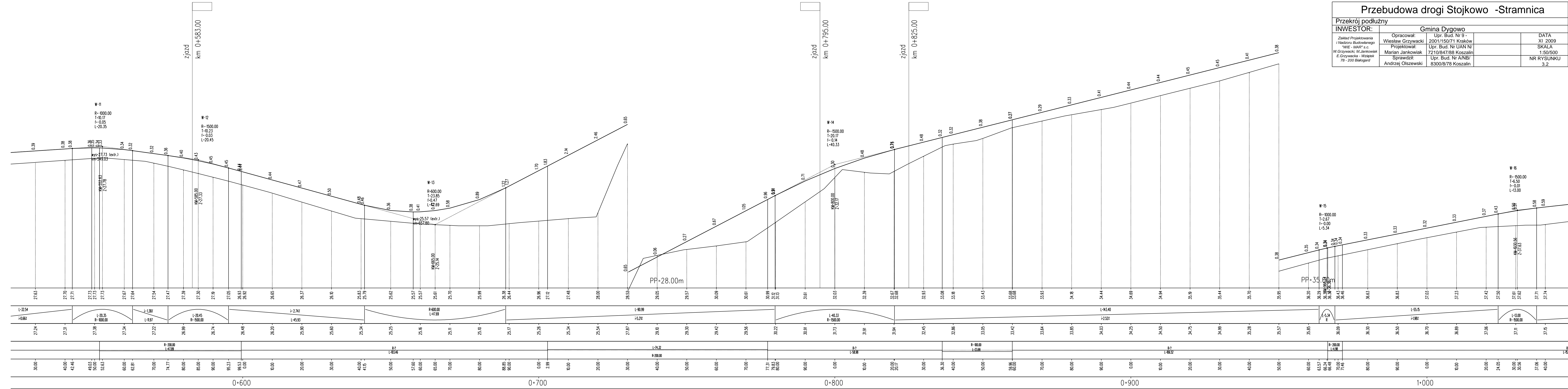
Przebudowa drogi Stojkowo -Stramnica

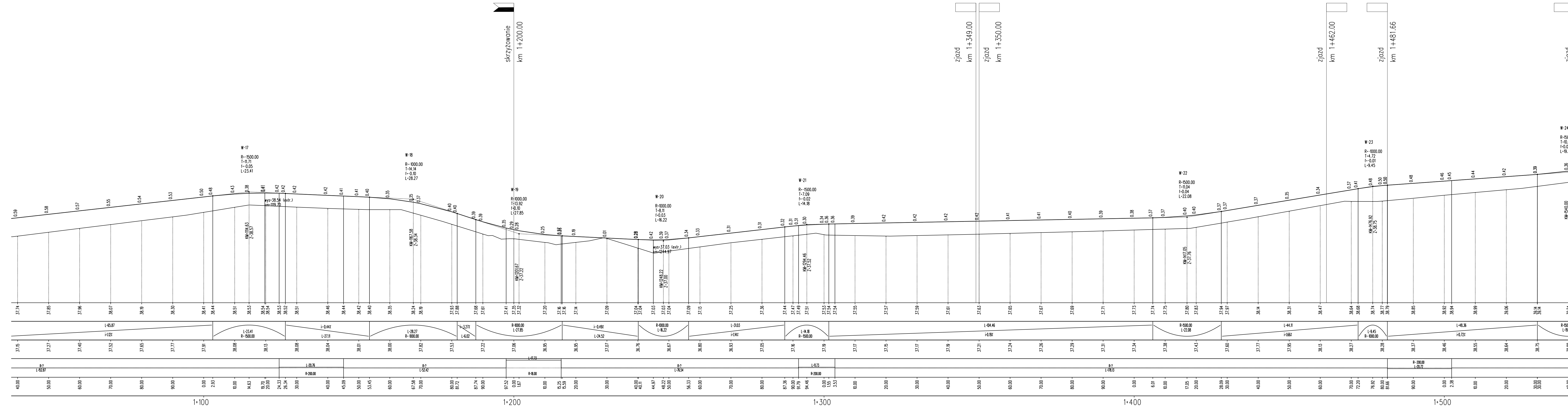
Przekrój podłużny			
INWESTOR: Gmina Dygowo			
Zakład Projektowania i Nadzoru Budowlanego "WIE - MAR" s.c. W.Grzywacki, M.Jankowiak E.Grzywacka - Wziętek 78 - 200 Białogard	Opracował: Wiesław Grzywacki	Upr. Bud. Nr 9 - 2001/150/71 Kraków	DATA XI 2009
	Projektował: Marian Jankowiak	Upr. Bud. Nr UAN N/ 7210/847/88 Koszalin	SKALA 1:50/500
	Sprawdził: Andrzej Olszewski	Upr. Bud. Nr A/NB/ 8300/8/78 Koszalin	NR RYSUNKU 3.1



Przebudowa drogi Stojkowo -Stramnica

Przekrój podłużny			
INWESTOR:	Gmina Dygowo		
Zakład Projektowania i Nadzoru Budowlanego "WIE - MAR" s.c. W.Grzywański, M.Jankowiak E.Grzywańska - Wziętek 78 - 200 Białogard	Opracował: Wiesław Grzywański	Upr. Bud. Nr 9 - 2001/150/71 Kraków	DATA XI 2009
	Projektował: Marian Jankowiak	Upr. Bud. Nr UAN N/ 7210/847/88 Koszalin	SKALA 1:50/500
	Sprawdził: Andrzej Olszewski	Upr. Bud. Nr A/NB/ 8300/8/78 Koszalin	NR RYSUNKU 3.2





Przebieg podłużny	
INWESTOR:	Gmina Dąbrowo
Opracował:	Upr. Bud. Nr 9
Zakład Projektowania i Nadzoru Budowlanego WIE - IADR s.c.	2007/1507/1 Kraków
W.Cz. - Wzrostek E. Grzegorzka - Wzrostek	Projektował: Upr. Bud. Nr UAN/NI
78 - 200 Blagodat	Marian Janikowiak
	Sprawdził: Upr. Bud. Nr AVNE/
	Andrzej Olszewski
	8300/678 Koszalin
	NR RYSUNKU
	3.3
	DATA
	XI 2009
	SKALA
	1:50/500

Przebudowa drogi Stojkowo - Stramnica

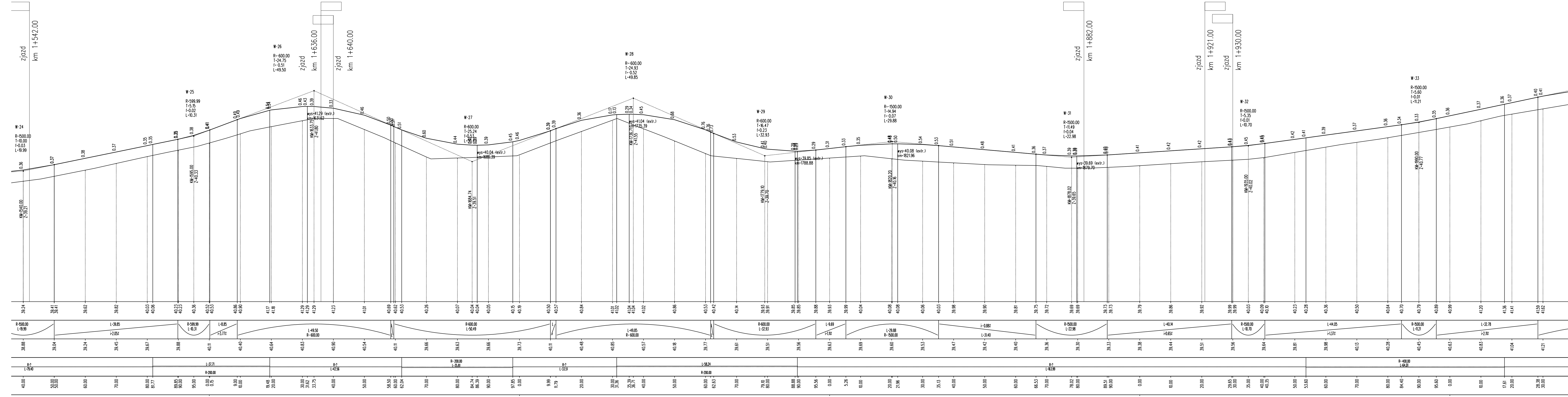
1+100

1+200

1+300

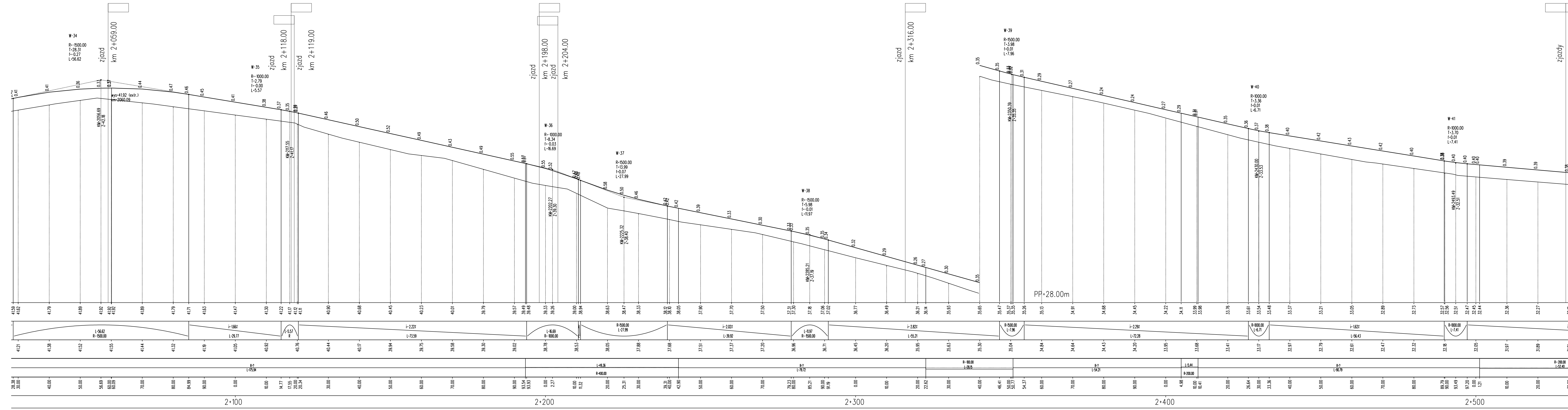
1+400

1+500



Przebieg podłużny	
INWESTOR:	Gmina Dąbrowo
Opracował:	Upr. Bud. Nr 9
Zakład Projektowania i Nadzoru Budowlanego WIE - IAPR s.c.	2007/1507/1 Kraków
W.Czarniecka - Walek	Upr. Bud. Nr UJN/NI
E.Grzyniada - Walek	7210/647/68 Koszalin
Sprawdził:	Upr. Bud. Nr AVNE/
Andrzej Olszewski	8300/678 Koszalin
	NR RYSUNKU
	3-4

Przebudowa drogi Stojkowo - Stramnica



Przebudowa drogi Stojkowo -Stramnica

Przebieg podłużny	
INWESTOR:	Gmina Dygowo
Opracował:	Upr. Bud. Nr 9
Zakład Projektowania i Nadzoru Budowlanego WIE - IAPR s.c. ul. Główna, 10 Walek E.Grzynka	2007/1507/1 Kraków
Projektował:	Upr. Bud. Nr UAN/Ni Marian Janowski
Sprawił:	Upr. Bud. Nr AVNE/ Andrzej Olszewski
DATA	XI 2009
SKALA	1:50/500
NR RYSUNKU	NR 1/50/500
	3.5

nas=0.00[m2]
wyk=2.66[m2]

km 0+060.00

pp 25.0




Rz. proj.								
Odl. proj.								
Rz. istn.								
Odl. istn.								

nas=-0.16[m2]
wyk=1.14[m2]

km 0+080.00

pp 25.0

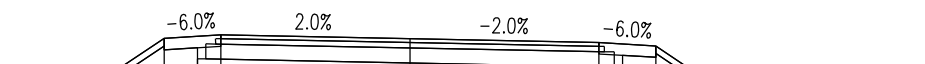


Rz. proj.								
Odl. proj.								
Rz. istn.								
Odl. istn.								

nas=-0.27[m2]
wyk=0.53[m2]

km 0+100.00

pp 25.0




Rz. proj.								
Odl. proj.								
Rz. istn.								
Odl. istn.								

nas=-0.25[m2]
wyk=0.57[m2]

km 0+120.00

pp 25.0

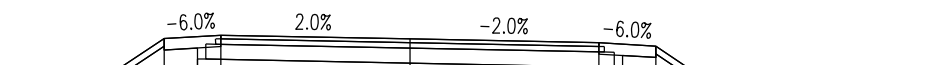


Rz. proj.								
Odl. proj.								
Rz. istn.								
Odl. istn.								

nas=-0.24[m2]
wyk=0.60[m2]

km 0+140.00

pp 25.0



Rz. proj.								
Odl. proj.								
Rz. istn.								
Odl. istn.								

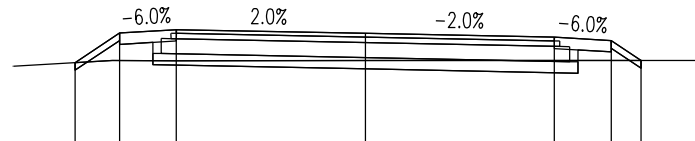
Przebudowa drogi Stojkowo -Stramnica

Przekroje poprzeczne

INWESTOR:	Gmina Dygowo		
Zakład Projektowania i Nadzoru Budowlanego "WIE - MAR" s.c. W.Grzywacki, M.Jankowiak E.Grzywacka - Wziętek 78 - 200 Białogard	Opracował:	Upr. Bud. Nr 9 -	DATA
	Projektował:	2001/150/71 Kraków	XI 2009
	Sprawdził:	Upr. Bud. Nr UAN N/ 7210/847/88 Koszalin	SKALA 1:100
	Andrzej Olszewski	Upr. Bud. Nr A/NB/ 8300/8/78 Koszalin	NR RYSUNKU 4.1

nas=-0.23[m2]
wyk=0.64[m2]

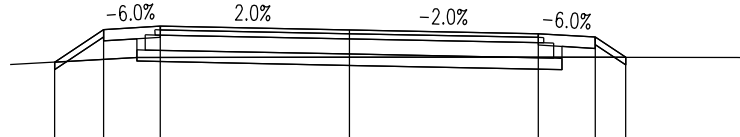
km 0+160.00
pp 25.0



Rz. proj.	-3.84-26.05	-3.25-26.44	-2.50-26.48	-0.00-26.43	2.50-26.38	3.25-26.34	3.65-26.07
Odl. proj.							
Rz. istn.	-4.66-26.00	-3.35-26.07	-2.53-26.07	0.67-26.08	1.76-26.08		4.51-26.07
Odl. istn.							

nas=-0.26[m2]
wyk=0.62[m2]

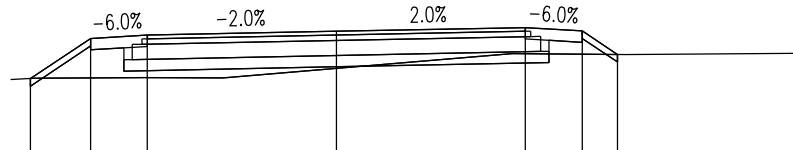
km 0+180.00
pp 25.0



Rz. proj.	-3.90-26.03	-3.25-26.47	-2.50-26.51	-0.00-26.46	2.50-26.41	3.25-26.37	3.65-26.10
Odl. proj.							
Rz. istn.	-4.48-26.00	-2.80-26.10	-2.66-26.10	1.50-26.10	1.55-26.10		5.13-26.10
Odl. istn.							5.33-26.09

nas=-0.64[m2]
wyk=0.20[m2]

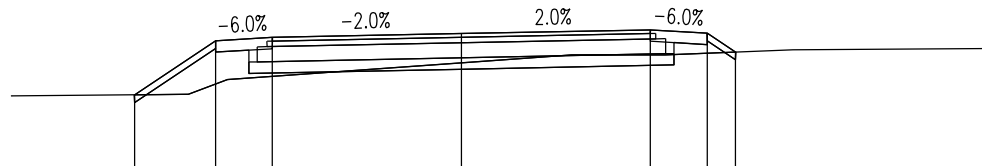
km 0+200.00
pp 25.0



Rz. proj.	-4.04-26.01	-3.25-26.54	-2.50-26.59	-0.00-26.64	2.50-26.69	3.25-26.64	3.72-26.33
Odl. proj.							
Rz. istn.	-4.30-26.00	-3.99-26.02	-2.53-26.03	-1.50-26.02	2.33-26.34		6.18-26.35
Odl. istn.							

nas=-0.54[m2]
wyk=0.45[m2]

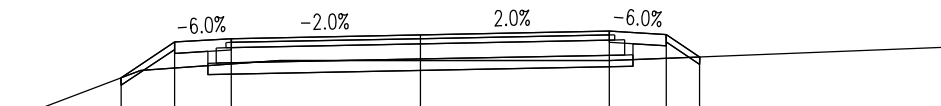
km 0+220.00
pp 25.0



Rz. proj.	-4.32-26.03	-3.25-26.74	-2.50-26.79	0.00-26.84	2.50-26.89	3.25-26.84	3.63-26.59
Odl. proj.							
Rz. istn.	-5.95-26.01	-3.61-26.04	-3.09-26.23	1.46-26.56	2.69-26.56		4.38-26.62
Odl. istn.							7.00-26.64

nas=-0.25[m2]
wyk=0.74[m2]

km 0+240.00
pp 26.0



Rz. proj.	-3.96-26.47	-3.25-26.95	-2.50-26.99	0.00-27.04	2.50-27.09	3.25-27.05	3.69-26.75
Odl. proj.							
Rz. istn.	-5.39-26.08	-4.97-26.09	-3.70-26.57	-1.86-26.70	2.51-26.70		7.00-26.88
Odl. istn.							

Przebudowa drogi Stojkowo -Stramnica

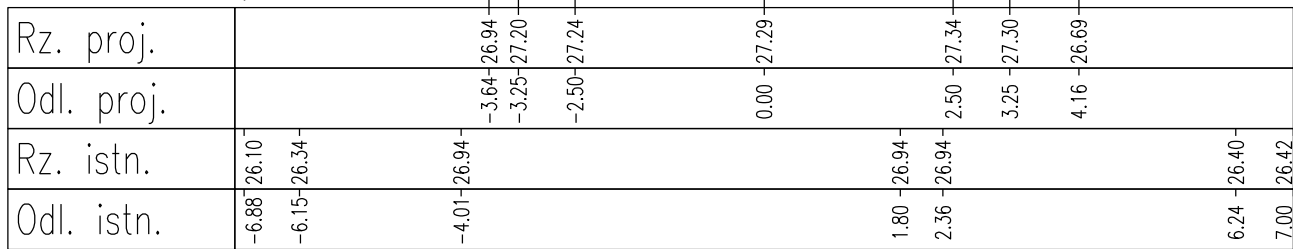
Przekroje poprzeczne

INWESTOR: Zakład Projektowania i Nadzoru Budowlanego "WIE - MAR" s.c. W.Grzywacki, M.Jankowiak E.Grzywacka - Wziętek 78 - 200 Białogard	Gmina Dygowo			DATA
	Opracował:	Upr. Bud. Nr 9 -		XI 2009
	Wiesław Grzywacki	2001/150/71 Kraków		SKALA
	Projektował:	Upr. Bud. Nr UAN N/		1:100
	Marian Jankowiak	7210/847/88 Koszalin		NR RYSUNKU
	Sprawdził:	Upr. Bud. Nr A/NB/		4.2
	Andrzej Olszewski	8300/8/78 Koszalin		

nas=-0.35[m2]
wyk=0.67[m2]

km 0+260.00

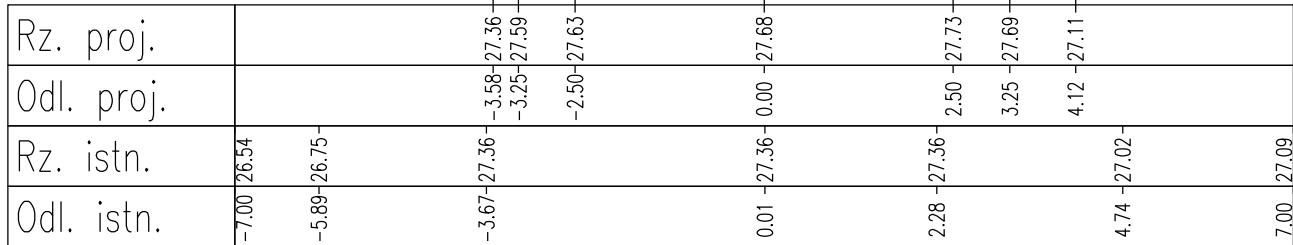
pp 26.0



nas=-0.30[m2]
wyk=0.86[m2]

km 0+280.00

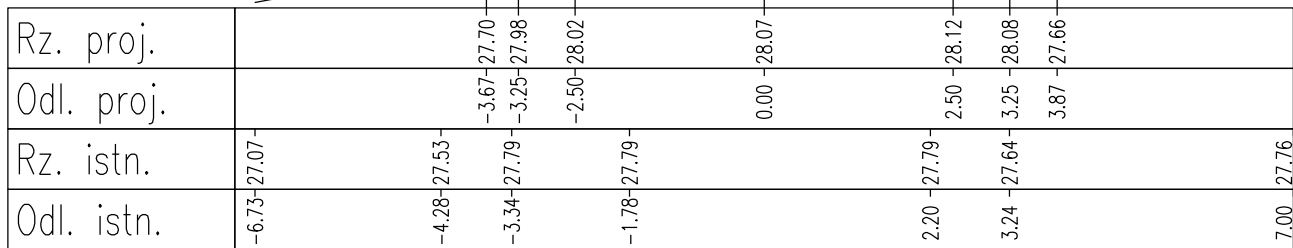
pp 26.0



nas=-0.23[m2]
wyk=1.04[m2]

km 0+300.00

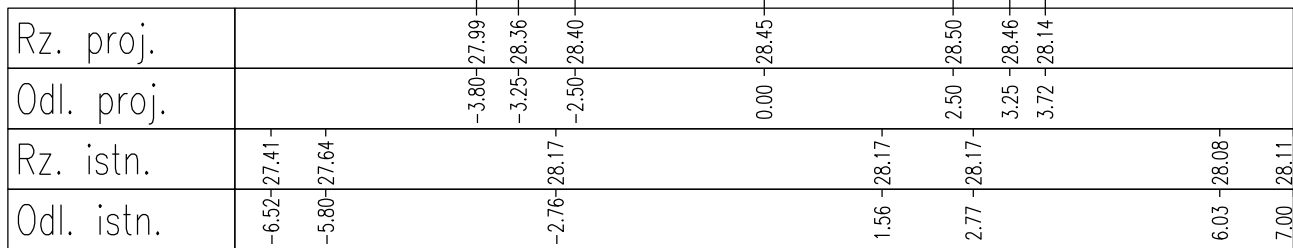
pp 27.0



nas=-0.17[m2]
wyk=1.08[m2]

km 0+320.00

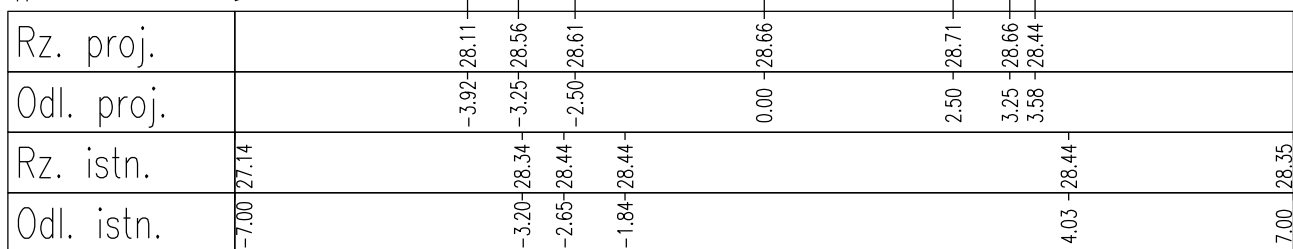
pp 27.0



nas=-0.10[m2]
wyk=1.43[m2]

km 0+340.00

pp 27.0



Przebudowa drogi Stojkowo -Stramnica

Przekroje poprzeczne

INWESTOR:		Gmina Dygowo		DATA
Zakład Projektowania i Nadzoru Budowlanego "WIE - MAR" s.c. W.Grzywacki, M.Jankowiak E.Grzywacka - Wziętek 78 - 200 Białogard	Opracował:	Upr. Bud. Nr 9 -		XI 2009
	Wiesław Grzywacki	2001/150/71 Kraków		SKALA
	Projektował:	Upr. Bud. Nr UAN N/		1:100
Marian Jankowiak	7210/847/88 Koszalin			NR RYSUNKU
Sprawił:	Upr. Bud. Nr A/NB/			4.3
Andrzej Olszewski	8300/8/78 Koszalin			

nas=-0.05[m2]
wyk=1.81[m2]

km 0+400.00

pp 27.0

Rz. proj.			-3.58-28.48	-3.25-28.70	-2.50-28.74	-0.00-28.79	2.50-28.84	3.25-28.80	3.52-28.61
Odl. proj.									
Rz. istn.	-7.00-27.98	-5.37-28.26	-4.31-28.48					2.50-28.78	3.87-28.56
Odl. istn.									

nas=-0.24[m2]
wyk=0.51[m2]

km 0+420.00

pp 27.0

Rz. proj.			-3.70-28.10	-3.25-28.40	-2.50-28.44	-0.00-28.49	2.50-28.54	3.25-28.50	3.74-28.17
Odl. proj.									
Rz. istn.	-7.00-27.42		-3.75-28.10				1.79-28.11	3.03-28.18	3.34-28.13
Odl. istn.									6.07-28.42

nas=-0.24[m2]
wyk=0.37[m2]

km 0+440.00

pp 27.0

Rz. proj.			-3.72-27.79	-3.25-28.10	-2.50-28.14	0.00-28.19	2.50-28.24	3.25-28.20	3.67-27.92
Odl. proj.									
Rz. istn.	-7.00-27.24	-4.36-27.79	-3.68-27.79				2.81-27.79	3.27-27.88	5.82-28.15
Odl. istn.									

nas=-0.20[m2]
wyk=0.40[m2]

km 0+460.00

pp 27.0

Rz. proj.			-3.70-27.50	-3.25-27.80	-2.50-27.85	0.00-27.90	2.50-27.95	3.25-27.90	3.57-27.69
Odl. proj.									
Rz. istn.	-7.00-27.14	-5.21-27.51	-3.59-27.50			-0.77-27.49	2.54-27.50	3.66-27.71	5.29-27.88
Odl. istn.									

nas=-0.15[m2]
wyk=0.46[m2]

km 0+480.00

pp 27.0

Rz. proj.			-3.68-27.22	-3.25-27.51	-2.50-27.55	0.00-27.60	2.50-27.65	3.25-27.61	3.51-27.43
Odl. proj.									
Rz. istn.	-6.75-27.09	-6.05-27.23	-3.51-27.22			0.92-27.20	2.27-27.20		4.05-27.54
Odl. istn.									

Przebudowa drogi Stojkowo -Stramnica

Przekroje poprzeczne

INWESTOR:	Gmina Dygowo			DATA
Zakład Projektowania i Nadzoru Budowlanego "WIE - MAR" s.c. W.Grzywacki, M.Jankowiak E.Grzywacka - Wziętek 78 - 200 Białogard	Opracował:	Upr. Bud. Nr 9 -		XI 2009
	Wiesław Grzywacki	2001/150/71 Kraków		SKALA
	Projektował:	Upr. Bud. Nr UAN N/		1:100
Marian Jankowiak	7210/847/88 Koszalin		NR RYSUNKU	
Sprawdził:	Upr. Bud. Nr A/NB/		4.4	
Andrzej Olszewski	8300/8/78 Koszalin			

nas=-0.22[m2]
wyk=0.29[m2]

km 0+500.00

pp 26.0

Rz. proj.							
Odl. proj.							
Rz. istn.	-6.48	-3.70	-3.43	-3.00	0.00	2.10	4.20
Odl. istn.	-26.91	-26.92	-27.03	-27.03	-27.47	-27.04	-27.40

nas=-0.17[m2]
wyk=0.51[m2]

km 0+520.00

pp 26.0

Rz. proj.							
Odl. proj.							
Rz. istn.	-6.55	-4.85	-3.36	-1.00	2.17	3.47	4.46
Odl. istn.	-26.56	-26.56	-27.17	-27.17	-27.18	-27.40	-27.44

nas=-0.21[m2]
wyk=0.54[m2]

km 0+540.00

pp 26.0

Rz. proj.							
Odl. proj.							
Rz. istn.	-6.63	-5.99	-3.29	1.01	2.23	2.74	4.53
Odl. istn.	-26.21	-26.21	-27.31	-27.31	-27.31	-27.40	-27.48

nas=-0.20[m2]
wyk=0.76[m2]

km 0+560.00

pp 26.0

Rz. proj.							
Odl. proj.							
Rz. istn.	-6.84	-4.10	-3.55	-1.77	2.06	3.65	4.43
Odl. istn.	-26.21	-27.30	-27.26	-27.34	-27.34	-27.41	-27.38

nas=-0.31[m2]
wyk=0.38[m2]

km 0+580.00

pp 26.0

Rz. proj.							
Odl. proj.							
Rz. istn.	-5.90	-5.13	-3.06	0.69	2.48	3.71	5.41
Odl. istn.	-26.71	-27.01	-26.85	-27.02	-27.10	-27.10	-27.04

Przebudowa drogi Stojkowo - Stramnica

Przekroje poprzeczne

INWESTOR:	Gmina Dygowo			DATA
Zakład Projektowania i Nadzoru Budowlanego "WIE - MAR" s.c. W.Grzywacki, M.Jankowiak E.Grzywacka - Wziątek 78 - 200 Białogard	Opracował:	Upr. Bud. Nr 9 -		XI 2009
	Wiesław Grzywacki	2001/150/71 Kraków		SKALA
	Projektował:	Upr. Bud. Nr UAN N/		1:100
Marian Jankowiak	7210/847/88 Koszalin		NR RYSUNKU	
Sprawdził:	Upr. Bud. Nr A/NB/		4.5	
Andrzej Olszewski	8300/8/78 Koszalin			

nas=-0.49[m2]
wyk=0.13[m2]

km 0+600.00

pp 26.0




Rz. proj.			-3.84-26.44																	
Odl. proj.			-3.25-26.83																	
Rz. istn.		-5.45-26.33																		
Odl. istn.		-4.85-26.52																		

nas=-0.68[m2]
wyk=0.02[m2]

km 0+620.00

pp 25.0

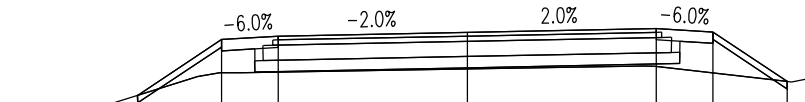


Rz. proj.																				
Odl. proj.																				
Rz. istn.		-5.63-25.37																		
Odl. istn.		-4.01-25.88																		

nas=-0.70[m2]
wyk=0.02[m2]

km 0+640.00

pp 24.0




Rz. proj.																				
Odl. proj.																				
Rz. istn.		-5.99-24.48																		
Odl. istn.		-4.36-24.99																		

nas=-0.32[m2]
wyk=0.44[m2]

km 0+660.00

pp 24.0




Rz. proj.																				
Odl. proj.																				
Rz. istn.		-7.00-24.59																		
Odl. istn.		-3.74-25.15																		

nas=-3.85[m2]
wyk=0.02[m2]

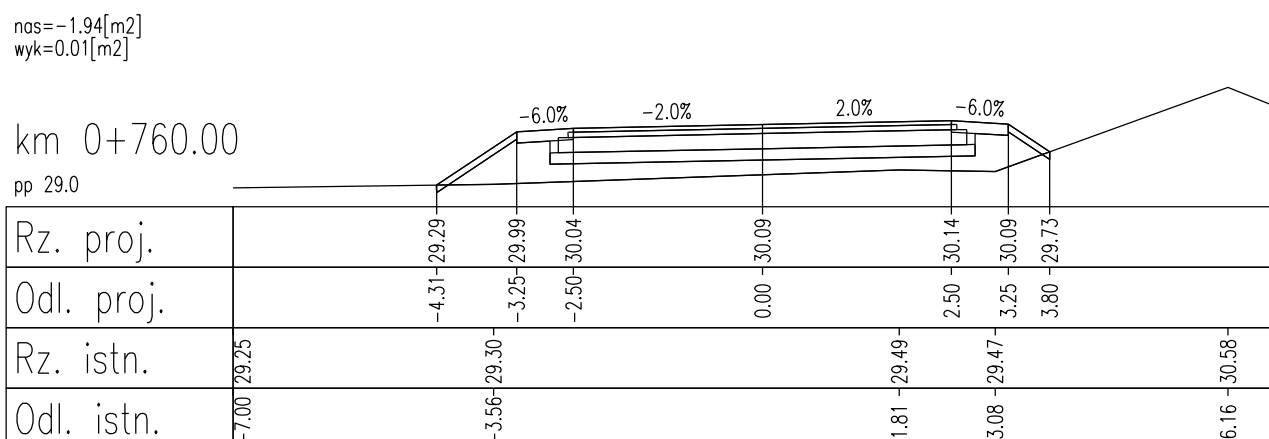
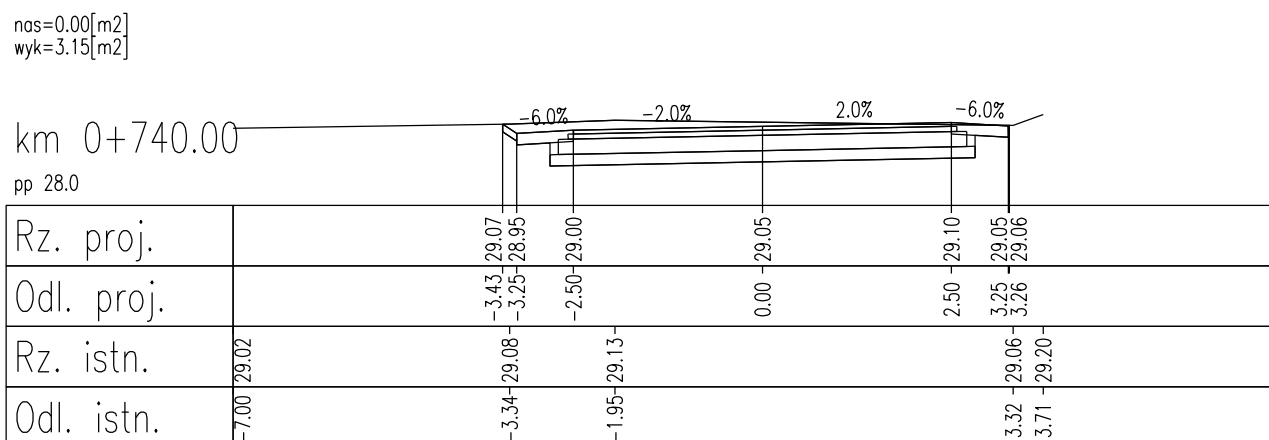
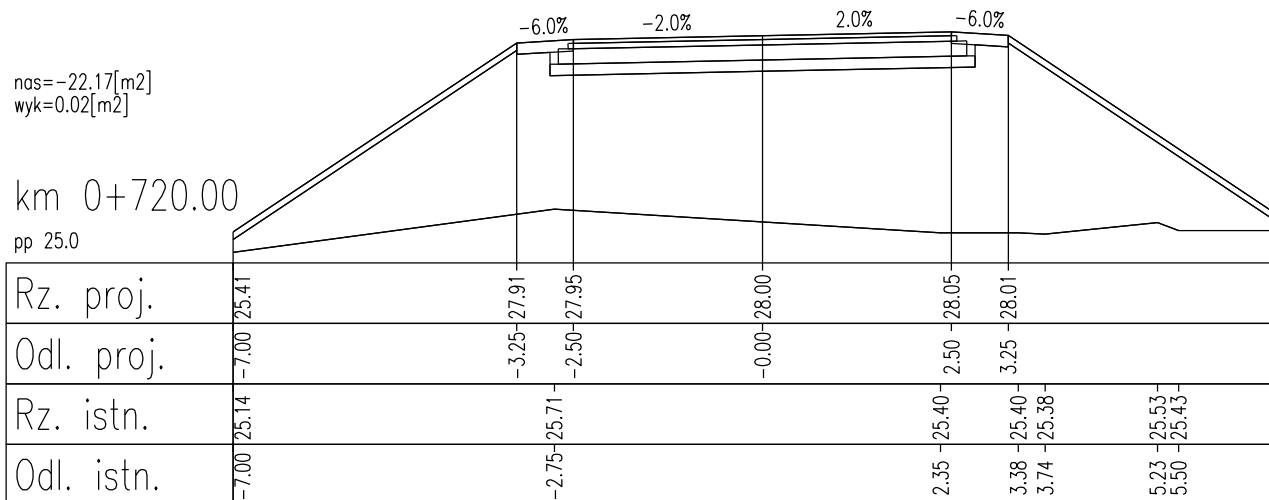
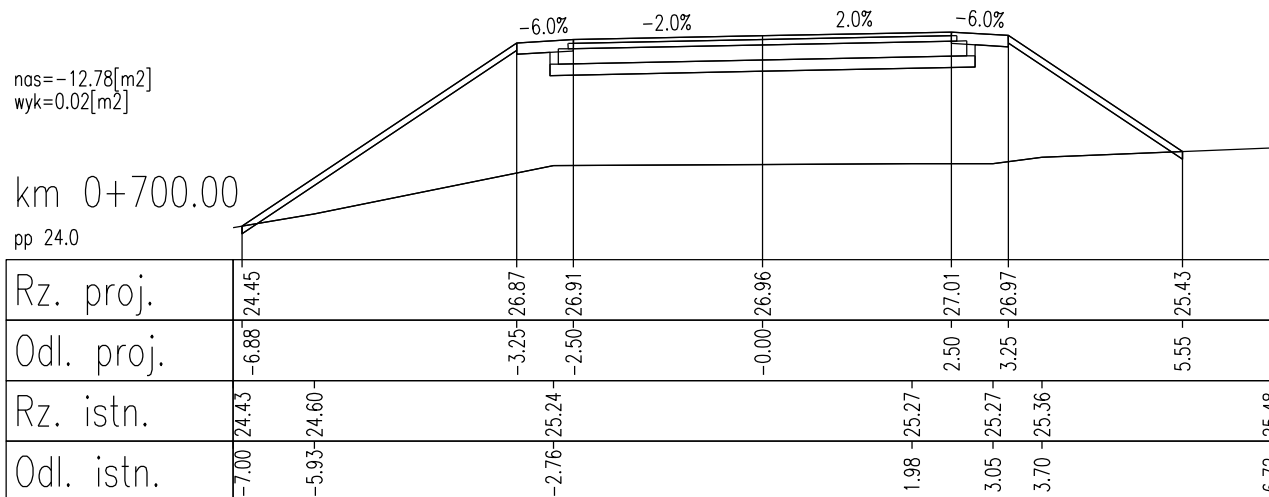
km 0+680.00

pp 24.0



Rz. proj.																				
Odl. proj.																				
Rz. istn.		-6.98-24.62																		
Odl. istn.		-4.73-24.91																		

Przebudowa drogi Stojkowo -Stramnica			
Przekroje poprzeczne			
INWESTOR:	Gmina Dygowo		
Zakład Projektowania i Nadzoru Budowlanego "WIE - MAR" s.c. W.Grzywacki, M.Jankowiak E.Grzywacka - Wziętek 78 - 200 Białogard	Opracował:	Upr. Bud. Nr 9 -	DATA
	Wiesław Grzywacki	2001/150/71 Kraków	XI 2009
	Projektował:	Upr. Bud. Nr UAN N/	SKALA
	Marian Jankowiak	7210/847/88 Koszalin	1:100
Sprawdził:	Upr. Bud. Nr A/NB/	NR RYSUNKU	
Andrzej Olszewski	8300/8/78 Koszalin	4.6	



Przebudowa drogi Stojkowo -Stramnica			
Przekroje poprzeczne			
INWESTOR:	Gmina Dygowo		
Zakład Projektowania i Nadzoru Budowlanego "WIE - MAR" s.c. W.Grzywacki, M.Jankowiak E.Grzywacka - Wziętek 78 - 200 Białogard	Opracował:	Upr. Bud. Nr 9 -	DATA
	Wiesław Grzywacki	2001/150/71 Kraków	XI 2009
	Projektował:	Upr. Bud. Nr UAN N/	SKALA
	Marian Jankowiak	7210/847/88 Koszalin	1:100
Sprawił:	Upr. Bud. Nr A/NB/	NR RYSUNKU	
Andrzej Olszewski	8300/8/78 Koszalin	4.7	

nas=-4.13[m2]
wyk=0.01[m2]

km 0+780.00

pp 29.0

Rz. proj.								
Odl. proj.								
Rz. istn.	30.05	29.67	29.67	29.67		30.49	31.13	31.83
Odl. istn.	-7.00	-5.87	-5.50	-5.05		2.52	3.25	6.30

nas=-0.02[m2]
wyk=1.23[m2]

km 0+800.00

pp 31.0

Rz. proj.								
Odl. proj.								
Rz. istn.	31.73	31.77			31.72	31.82	31.98	32.19
Odl. istn.	-7.00	-4.87			1.10	2.01	2.46	6.56

nas=-2.00[m2]
wyk=0.01[m2]

km 0+820.00

pp 31.0

Rz. proj.								
Odl. proj.								
Rz. istn.	32.54	32.35			31.86	31.89	32.12	32.55
Odl. istn.	-7.00	-6.06			-1.39	-1.05	3.62	6.08

nas=-0.01[m2]
wyk=1.24[m2]

km 0+840.00

pp 32.0

Rz. proj.								
Odl. proj.								
Rz. istn.	33.98	33.13	32.80	32.77		33.04	33.04	32.92
Odl. istn.	-7.00	-2.77	-2.09	-1.39		2.73	3.12	5.01

nas=-0.08[m2]
wyk=1.19[m2]

km 0+860.00

pp 33.0

Rz. proj.								
Odl. proj.								
Rz. istn.	34.57	34.66	33.50	33.50		33.31	33.31	33.32
Odl. istn.	-7.00	-6.30	-2.64	-2.63		3.09	3.12	6.23

Przebudowa drogi Stojkowo -Stramnica

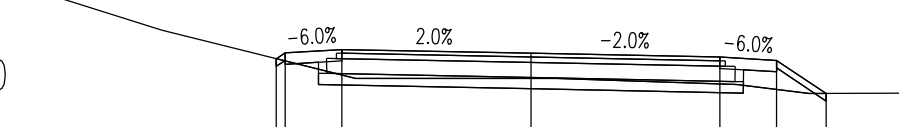
Przekroje poprzeczne

INWESTOR:	Gmina Dygowo			DATA
Zakład Projektowania i Nadzoru Budowlanego "WIE - MAR" s.c. W.Grzywacki, M.Jankowiak E.Grzywacka - Wziątek 78 - 200 Białogard	Opracował:	Upr. Bud. Nr 9 -		XI 2009
	Wiesław Grzywacki	2001/150/71 Kraków		SKALA
	Projektował:	Upr. Bud. Nr UAN N/		1:100
Marian Jankowiak	7210/847/88 Koszalin		NR RYSUNKU	
Sprawdził:	Upr. Bud. Nr A/NB/		4.8	
Andrzej Olszewski	8300/8/78 Koszalin			

nas=-0.10[m2]
wyk=0.71[m2]

km 0+880.00

pp 33.0

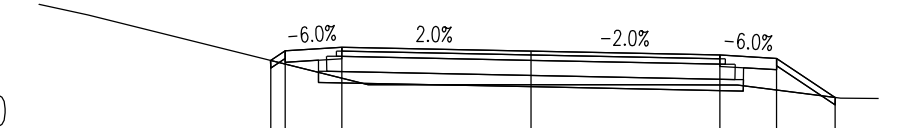


Rz. proj.			34.11	34.19	34.23	34.18	34.13	34.09	33.65
Odl. proj.			-3.37	-3.25	-2.50	0.00	2.50	3.25	3.91
Rz. istn.	34.90	34.49					33.77	33.65	33.66
Odl. istn.	-7.00	-6.42	-4.88		-2.32	0.35	2.72	3.68	4.98

nas=-0.26[m2]
wyk=0.22[m2]

km 0+900.00

pp 33.0

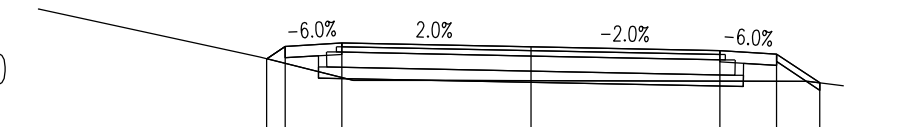


Rz. proj.			34.57	34.69	34.74	34.69	34.64	34.59	34.08
Odl. proj.			-3.44	-3.25	-2.50	0.00	2.50	3.25	4.02
Rz. istn.	35.31	35.17			34.25		34.24	34.07	34.06
Odl. istn.	-6.50	-5.86			-2.15	1.67	2.73	4.09	4.60

nas=-0.25[m2]
wyk=0.18[m2]

km 0+920.00

pp 34.0




Rz. proj.			35.03	35.20	35.24	35.19	35.14	35.10	34.72
Odl. proj.			-3.49	-3.25	-2.50	0.00	2.50	3.25	3.82
Rz. istn.	35.69	35.06	34.75	34.75			34.74	34.68	
Odl. istn.	-6.51	-3.58	-2.35	-1.07			3.66	4.14	

nas=-0.24[m2]
wyk=0.33[m2]

km 0+940.00

pp 35.0

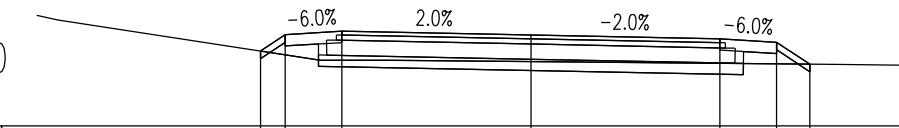


Rz. proj.			35.45	35.70	35.75	35.70	35.65	35.60	35.26
Odl. proj.			-3.62	-3.25	-2.50	0.00	2.50	3.25	3.76
Rz. istn.	36.08	35.47	35.29	35.29			35.28	35.26	35.24
Odl. istn.	-6.52	-3.71	-2.56				2.22	4.14	6.78

nas=-0.18[m2]
wyk=0.67[m2]

km 0+960.00

pp 35.0



Rz. proj.			35.99	36.20	36.25	36.20	36.15	36.10	35.81
Odl. proj.			-3.57	-3.25	-2.50	0.00	2.50	3.25	3.69
Rz. istn.	36.46	36.40	35.87	35.87			35.81	35.80	35.78
Odl. istn.	-6.53	-6.26	-2.79	-1.90			4.10	4.76	7.00

Przebudowa drogi Stojkowo - Stramnica

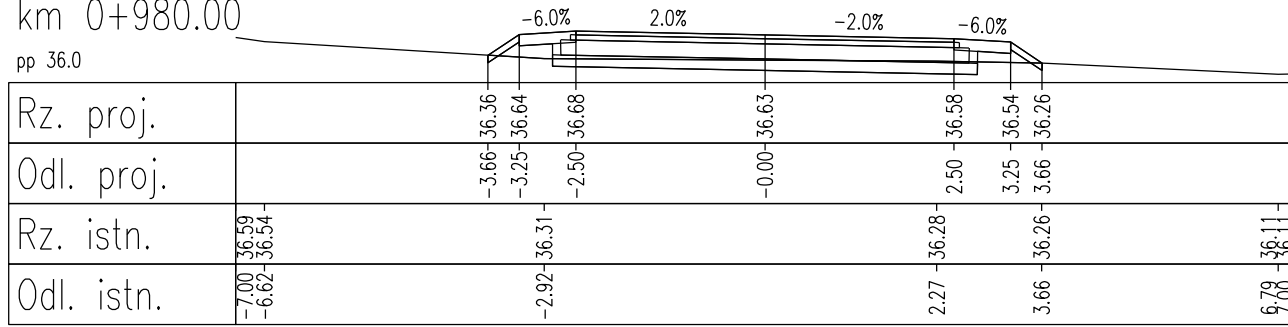
Przekroje poprzeczne

INWESTOR:		Gmina Dygowo		DATA
Zakład Projektowania i Nadzoru Budowlanego "WIE - MAR" s.c. W.Grzywacki, M.Jankowiak E.Grzywacka - Wziętek 78 - 200 Białogard	Opracował:	Upr. Bud. Nr 9 -		XI 2009
	Wiesław Grzywacki	2001/150/71	Kraków	SKALA
	Projektował:	Upr. Bud. Nr UAN N/		1:100
Marian Jankowiak	7210/847/88	Koszalin		NR RYSUNKU
Sprawdził:	Upr. Bud. Nr A/NB/			4.9
Andrzej Olszewski	8300/8/78	Koszalin		

nas=-0.18[m2]
wyk=0.78[m2]

km 0+980.00

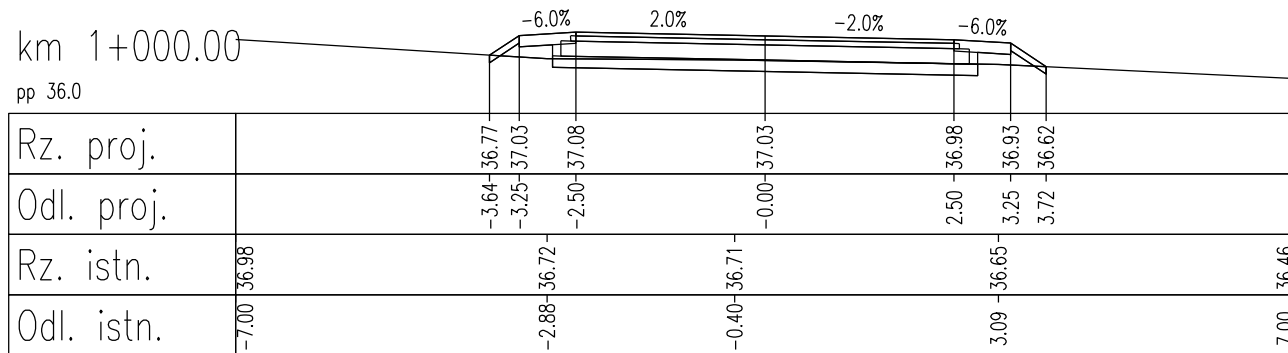
pp 36.0



nas=-0.19[m2]
wyk=0.80[m2]

km 1+000.00

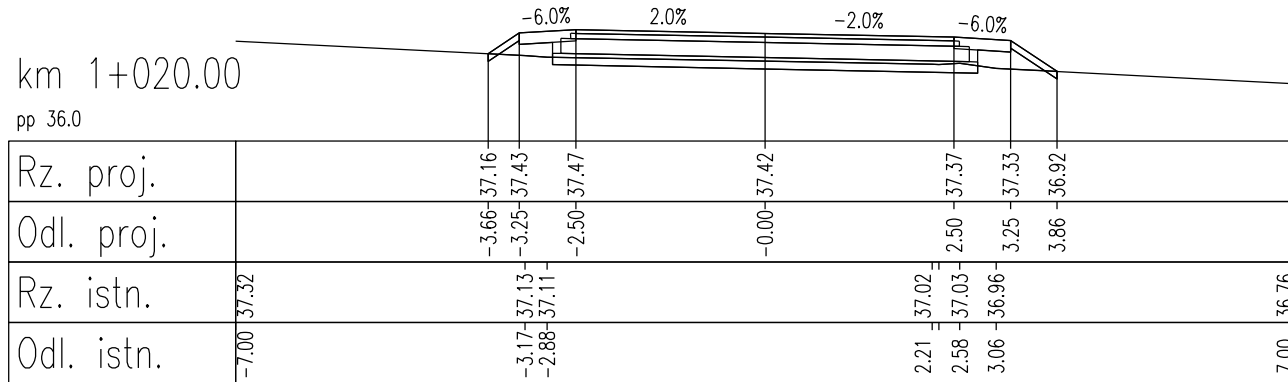
pp 36.0



nas=-0.26[m2]
wyk=0.60[m2]

km 1+020.00

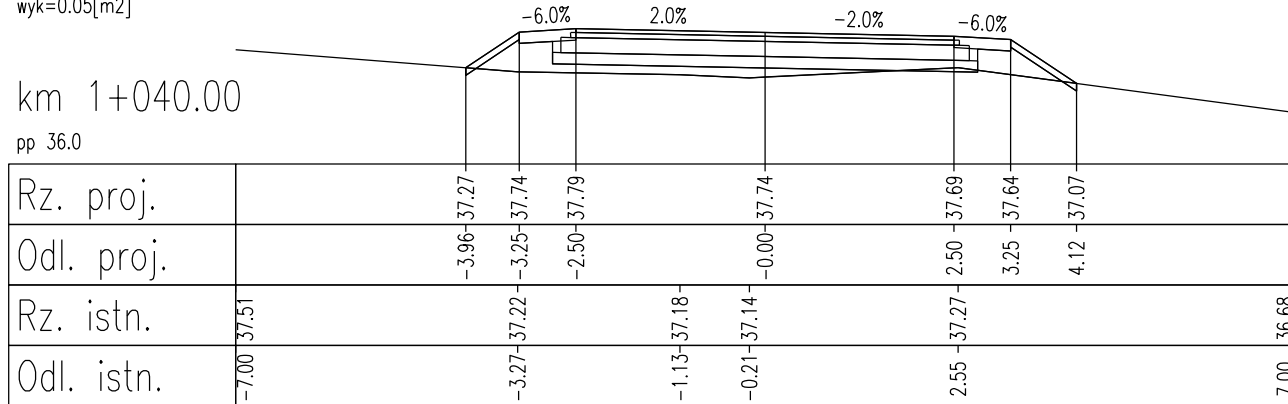
pp 36.0



nas=-0.98[m2]
wyk=0.05[m2]

km 1+040.00

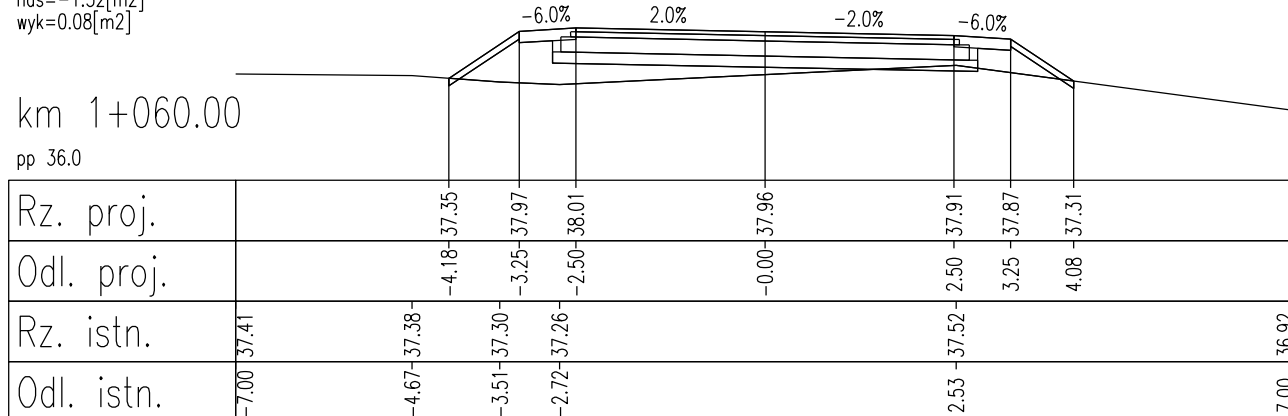
pp 36.0



nas=-1.32[m2]
wyk=0.08[m2]

km 1+060.00

pp 36.0



Przebudowa drogi Stojkowo -Stramnica

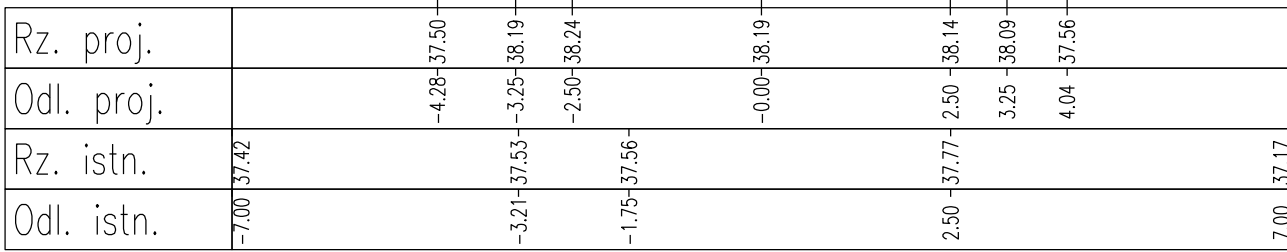
Przekroje poprzeczne

INWESTOR:		Gmina Dygowo		DATA
Zakład Projektowania i Nadzoru Budowlanego "WIE - MAR" s.c. W.Grzywacki, M.Jankowiak E.Grzywacka - Wziętek 78 - 200 Białogard	Opracował:	Upr. Bud. Nr 9 -		XI 2009
	Wiesław Grzywacki	2001/150/71 Kraków		SKALA
	Projektował:	Upr. Bud. Nr UAN N/		1:100
	Marian Jankowiak	7210/847/88 Koszalin		NR RYSUNKU
	Sprawił:	Upr. Bud. Nr A/NB/		4.10
	Andrzej Olszewski	8300/8/78 Koszalin		

nas=-1.18[m2]
wyk=0.12[m2]

km 1+080.00

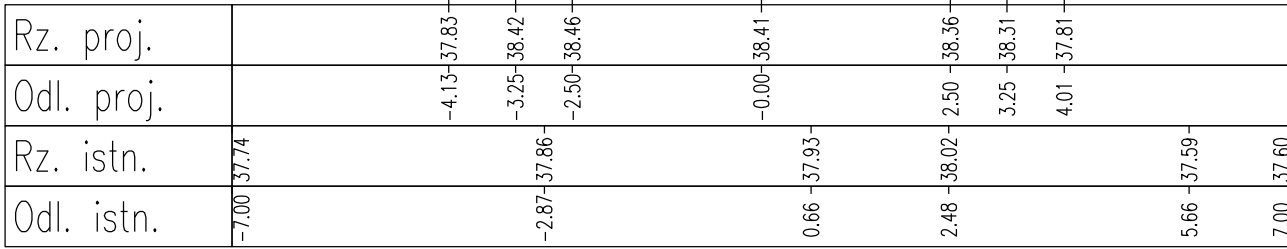
pp 37.0



nas=-0.77[m2]
wyk=0.16[m2]

km 1+100.00

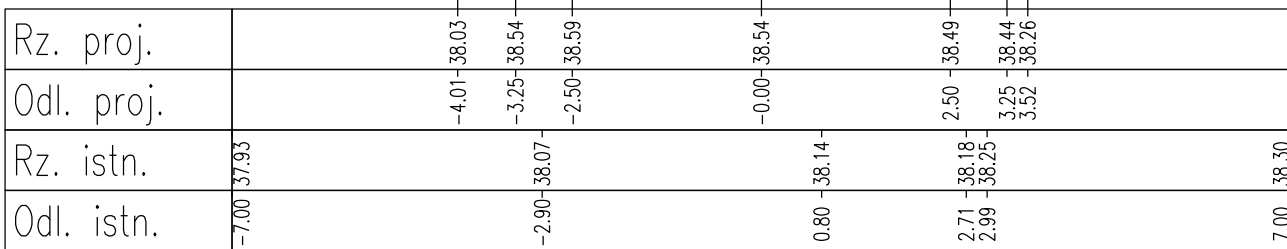
pp 37.0



nas=-0.33[m2]
wyk=0.39[m2]

km 1+120.00

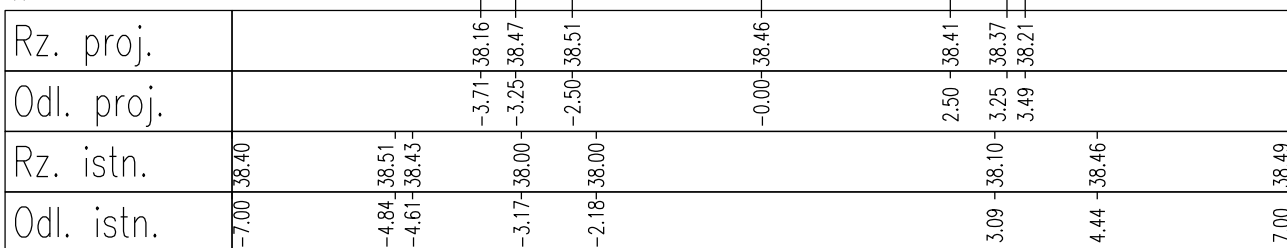
pp 37.0



nas=-0.31[m2]
wyk=0.33[m2]

km 1+140.00

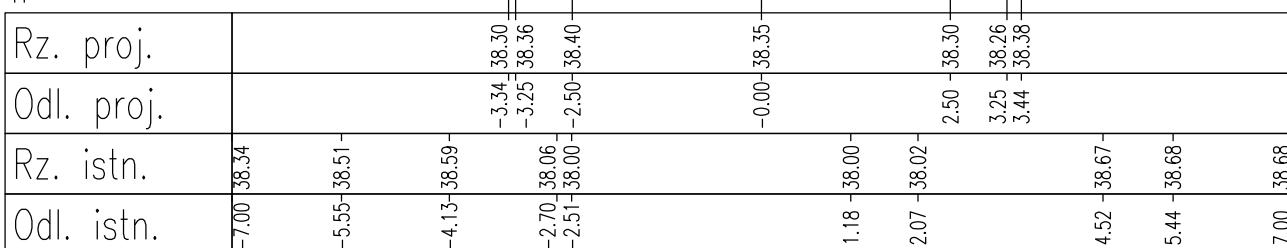
pp 37.0



nas=-0.02[m2]
wyk=0.88[m2]

km 1+160.00

pp 37.0



Przebudowa drogi Stojkowo -Stramnica

Przekroje poprzeczne

INWESTOR:		Gmina Dygowo		DATA
Zakład Projektowania i Nadzoru Budowlanego "WIE - MAR" s.c. W.Grzywacki, M.Jankowiak E.Grzywacka - Wziętek 78 - 200 Białogard		Opracował:	Upr. Bud. Nr 9 -	XI 2009
		Wiesław Grzywacki	2001/150/71 Kraków	SKALA
		Projektował:	Upr. Bud. Nr UAN N/	1:100
Marian Jankowiak	7210/847/88 Koszalin	Sprawdził:	Upr. Bud. Nr A/NB/	NR RYSUNKU
Andrzej Olszewski	8300/8/78 Koszalin			4.11

nas=-0.08[m2]
wyk=0.38[m2]

km 1+180.00

pp 37.0

Rz. proj.			-3.36-37.86	-3.25-37.94	-2.50-37.98	-0.00-37.93	2.50-37.88	3.25-37.84	3.46-37.70
Odl. proj.									
Rz. istn.	-7.00-37.75		-3.64-37.97	-3.17-37.79	-2.21-37.52	-0.43-37.53	2.75-37.49	3.69-37.76	4.79-38.03
Odl. istn.									

nas=-0.14[m2]
wyk=1.00[m2]

skrzyżowanie

km 1+200.00

pp 36.0

Rz. proj.									
Odl. proj.									
Rz. istn.	-7.00-37.01	-6.60-37.02				0.31-37.07		4.57-37.07	5.86-37.04
Odl. istn.									

nas=-1.01[m2]
wyk=1.45[m2]

km 1+220.00

pp 35.0

Rz. proj.			-5.51-35.54	-3.25-37.04	-2.50-37.09	-0.00-37.14	2.50-37.19	3.25-37.14	3.62-36.89
Odl. proj.									
Rz. istn.	-7.00-36.40	-6.14-35.88	-5.33-35.44	-3.36-36.29	-2.12-36.99		2.50-36.89	3.99-36.89	6.34-36.53
Odl. istn.									

nas=-0.88[m2]
wyk=1.07[m2]

km 1+240.00

pp 35.0

Rz. proj.			-5.26-35.61	-3.25-36.94	-2.50-36.99	-0.00-37.04	2.50-37.09	3.25-37.04	4.08-36.49
Odl. proj.									
Rz. istn.	-7.00-36.75	-5.97-36.03	-4.97-35.44	-3.64-36.24	-2.70-36.76	-1.19-36.76	2.34-36.76	4.52-36.42	
Odl. istn.									

nas=-1.10[m2]
wyk=0.74[m2]

km 1+260.00

pp 35.0

Rz. proj.			-5.06-35.83	-3.25-37.04	-2.50-37.08	-0.00-37.13	2.50-37.18	3.25-37.14	3.50-36.97
Odl. proj.									
Rz. istn.		-6.03-36.58	-4.61-35.49	-4.00-35.88	-2.58-36.77	-1.06-36.80	2.67-36.80	4.66-37.20	5.04-37.21
Odl. istn.								5.41-37.19	

Przebudowa drogi Stojkowo -Stramnica

Przekroje poprzeczne

INWESTOR:

Gmina Dygowo

Zakład Projektowania
i Nadzoru Budowlanego
"WIE - MAR" s.c.
W.Grzywacki, M.Jankowiak
E.Grzywacka - Wziętek
78 - 200 Białogard

Opracował:
Wiesław Grzywacki
Projektował:
Marian Jankowiak
Sprawdził:
Andrzej Olszewski

Upr. Bud. Nr 9 -
2001/150/71 Kraków
Upr. Bud. Nr UAN N/
7210/847/88 Koszalin
Upr. Bud. Nr A/NB/
8300/8/78 Koszalin

DATA
XI 2009
SKALA
1:100
NR RYSUNKU
4.12

nas=-1.37[m2]
wyk=0.81[m2]

km 1+280.00

pp 35.0

Rz. proj.		-5.08-36.05	-3.25-37.26	-2.50-37.31	-0.00-37.36	2.50-37.41	3.25-37.36	3.51-37.19	
Odl. proj.									
Rz. istn.	-7.00-37.52	-4.53-35.63	-3.04-36.58	-2.37-37.00		1.21-37.07	2.93-37.07	3.84-37.26	7.00-37.30
Odl. istn.									

nas=-1.40[m2]
wyk=0.73[m2]

km 1+300.00

pp 35.0

Rz. proj.		-5.16-36.16	-3.25-37.44	-2.50-37.48	0.00-37.53	2.50-37.58	3.25-37.54	3.60-37.31	
Odl. proj.									
Rz. istn.	-7.00-37.09	-5.09-36.13	-3.13-36.72	-2.24-37.16	0.57-37.20	3.09-37.29	4.68-37.33		7.00-37.37
Odl. istn.									

nas=-1.35[m2]
wyk=0.36[m2]

km 1+320.00

pp 35.0

Rz. proj.		-5.46-36.00	-3.25-37.48	-2.50-37.52	-0.00-37.57	2.50-37.62	3.25-37.58	3.71-37.27	
Odl. proj.									
Rz. istn.	-7.00-36.81	-6.77-36.67	-5.06-35.80	-3.50-36.59	-2.41-37.13	-0.16-37.15	2.73-37.25		7.00-37.36
Odl. istn.									

nas=-1.19[m2]
wyk=0.27[m2]

km 1+340.00

pp 35.0

Rz. proj.		-5.62-35.93	-3.25-37.52	-2.50-37.56	-0.00-37.61	2.50-37.66	3.25-37.62	3.82-37.24	
Odl. proj.									
Rz. istn.	-7.00-36.78	-5.76-36.00	-5.36-35.80	-4.99-35.98	-2.62-37.18		2.29-37.20	2.35-37.20	7.00-37.32
Odl. istn.									

nas=-1.38[m2]
wyk=0.33[m2]

km 1+360.00

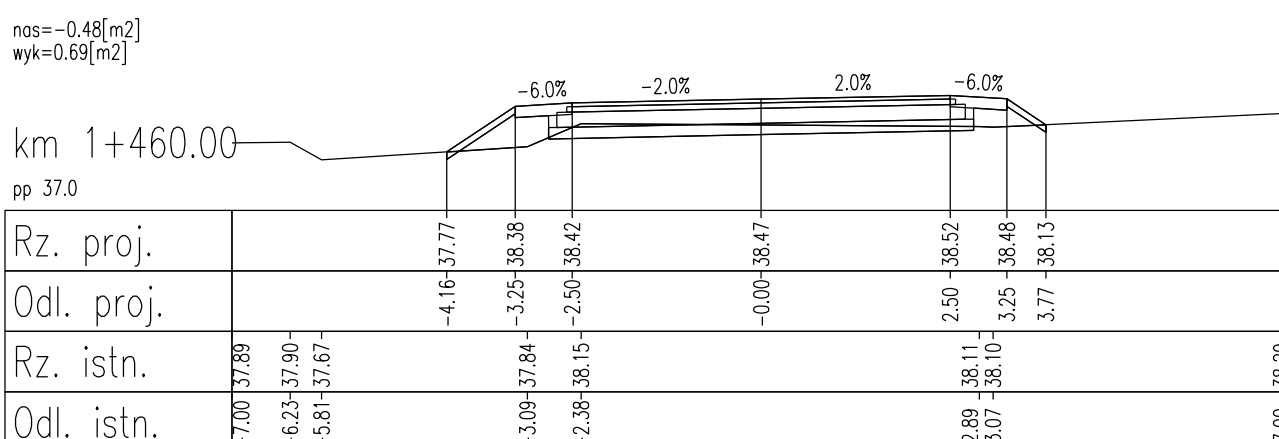
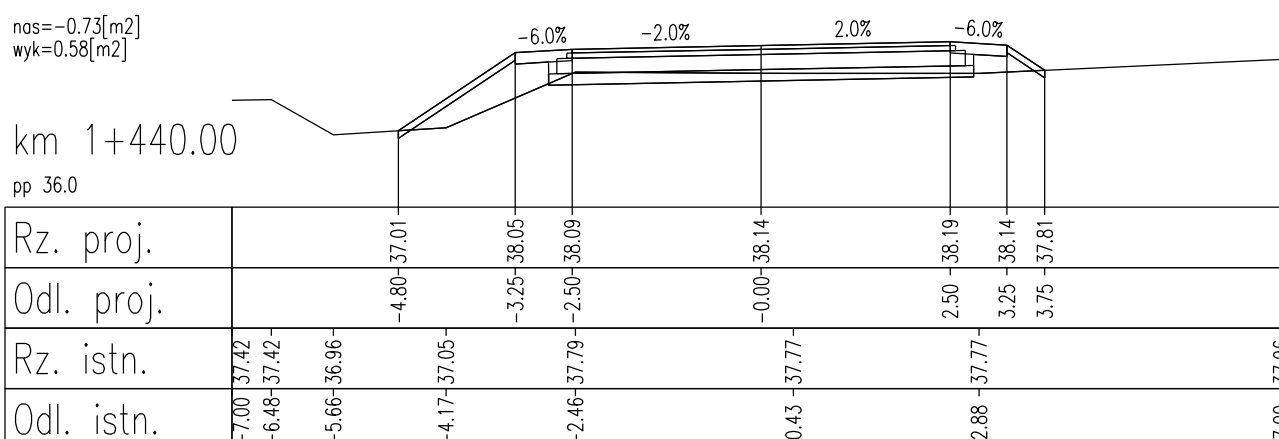
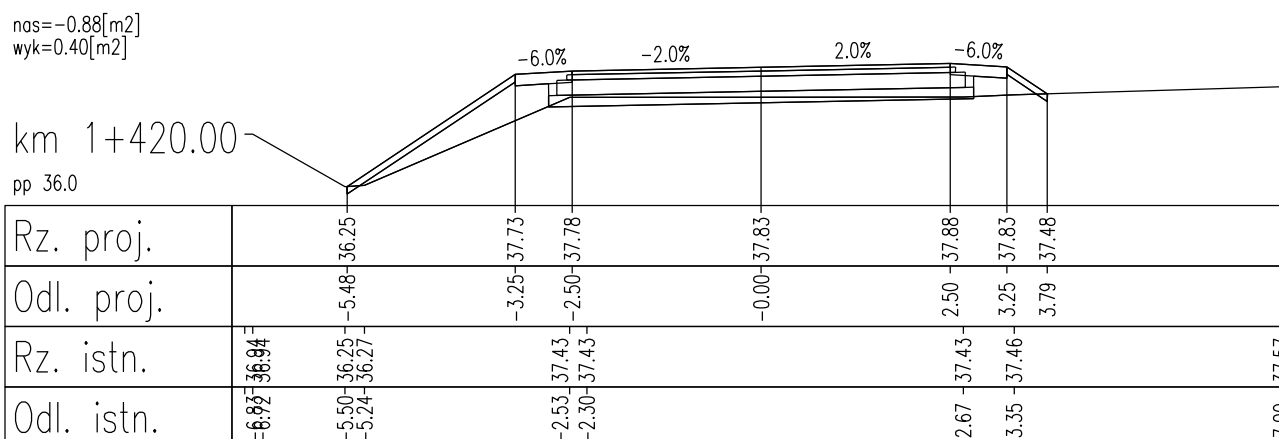
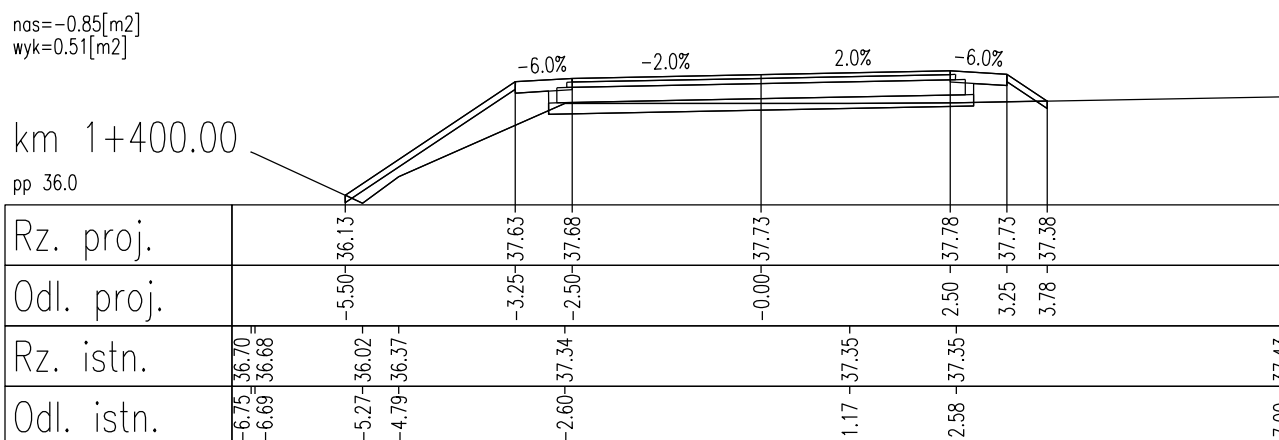
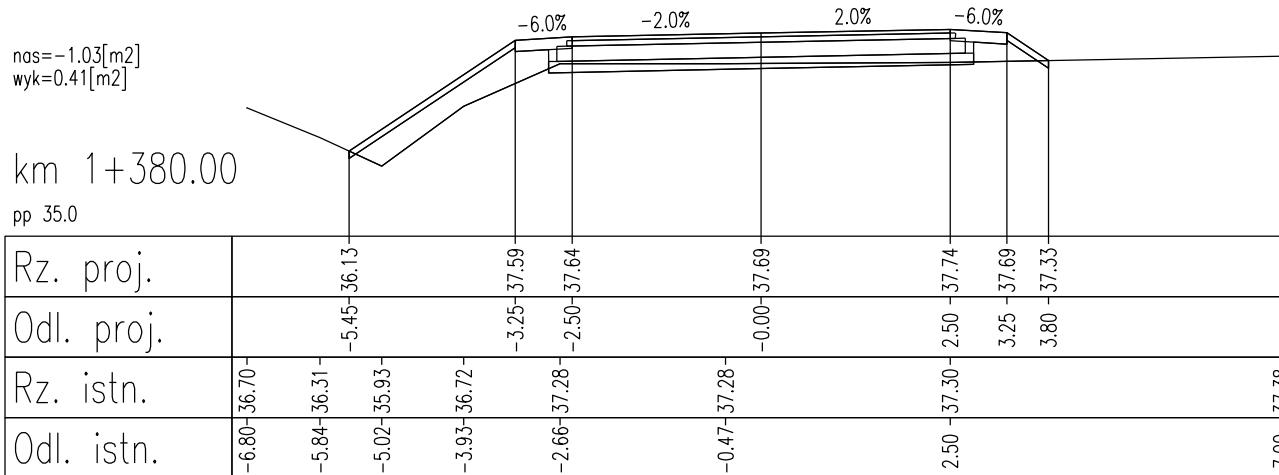
pp 35.0

Rz. proj.		-5.68-35.93	-3.25-37.55	-2.50-37.60	-0.00-37.65	2.50-37.70	3.25-37.65	3.82-37.28	
Odl. proj.									
Rz. istn.		-4.98-35.93	-4.76-35.83	-3.07-37.07	-2.72-37.22	-2.11-37.22	2.42-37.25		7.00-37.33
Odl. istn.									

Przebudowa drogi Stojkowo - Stramnica

Przekroje poprzeczne

INWESTOR:	Gmina Dygowo			DATA
Zakład Projektowania i Nadzoru Budowlanego "WIE - MAR" s.c. W.Grzywacki, M.Jankowiak E.Grzywacka - Wziętek 78 - 200 Białogard	Opracował:	Upr. Bud. Nr 9 -		XI 2009
	Wiesław Grzywacki	2001/150/71 Kraków		SKALA
	Projektował:	Upr. Bud. Nr UAN N/		1:100
Marian Jankowiak	7210/847/88 Koszalin			NR RYSUNKU
Sprawdził:	Upr. Bud. Nr A/NB/			4.13
Andrzej Olszewski	8300/8/78 Koszalin			

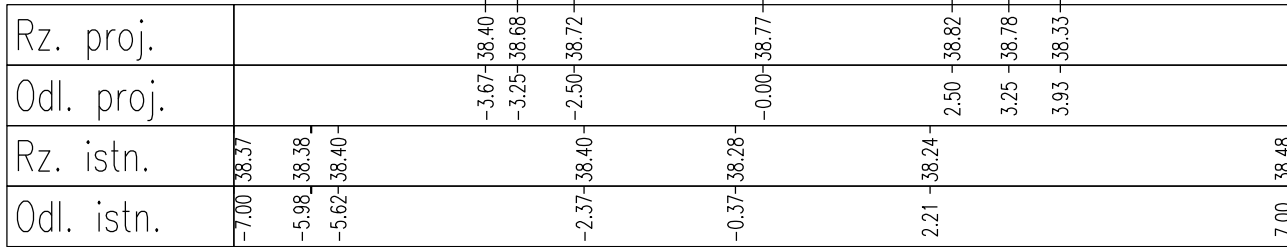


Przebudowa drogi Stojkowo -Stramnica			
Przekroje poprzeczne			
INWESTOR:	Gmina Dygowo		
Zakład Projektowania i Nadzoru Budowlanego "WIE - MAR" s.c. W.Grzywacki, M.Jankowiak E.Grzywacka - Wziętek 78 - 200 Białogard	Opracował:	Upr. Bud. Nr 9 -	DATA
	Wiesław Grzywacki	2001/150/71 Kraków	XI 2009
	Projektował:	Upr. Bud. Nr UAN N/	SKALA
	Marian Jankowiak	7210/847/88 Koszalin	1:100
Sprawił:	Upr. Bud. Nr A/NB/	NR RYSUNKU	
Andrzej Olszewski	8300/8/78 Koszalin	4.14	

nas=-0.57[m2]
wyk=0.21[m2]

km 1+480.00

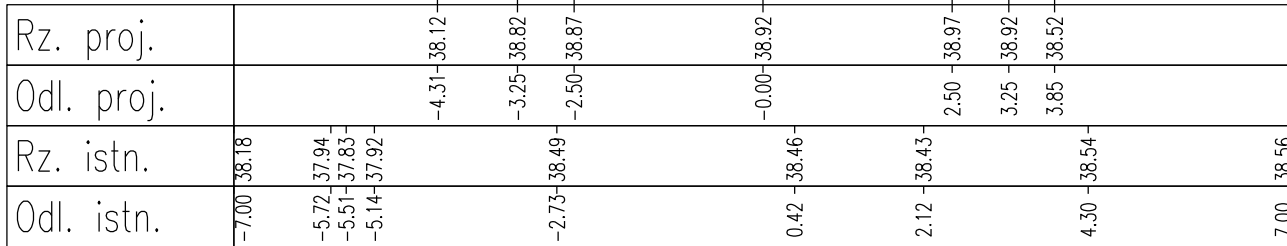
pp 38.0



nas=-0.56[m2]
wyk=0.18[m2]

km 1+500.00

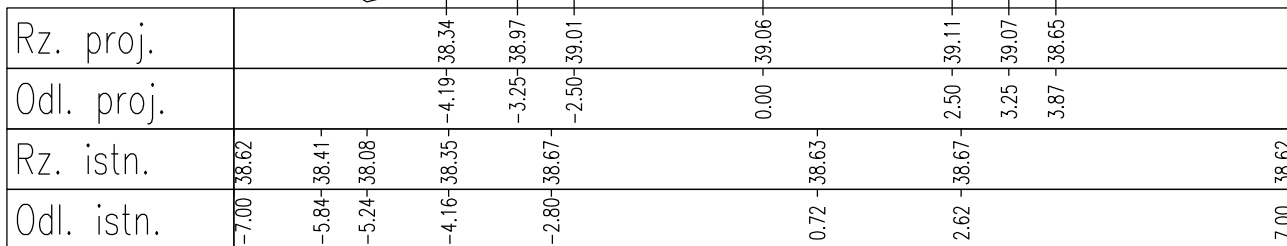
pp 37.0



nas=-0.39[m2]
wyk=0.35[m2]

km 1+520.00

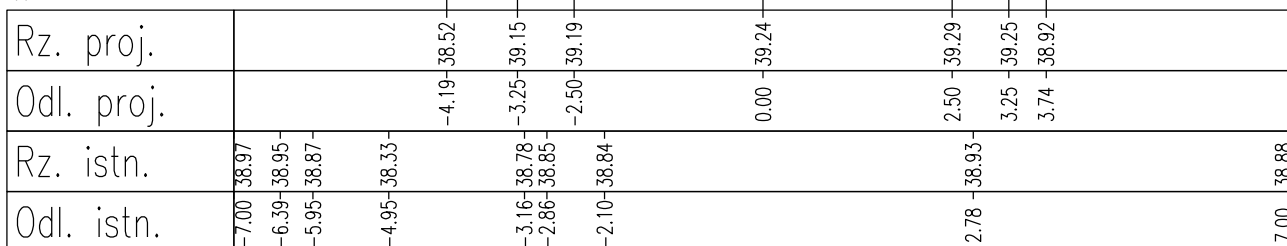
pp 38.0



nas=-0.31[m2]
wyk=0.63[m2]

km 1+540.00

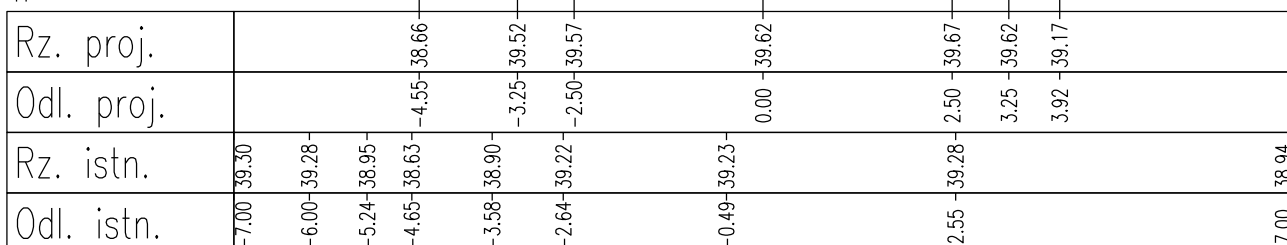
pp 38.0



nas=-0.54[m2]
wyk=0.55[m2]

km 1+560.00

pp 38.0



Przebudowa drogi Stojkowo - Stramnica

Przekroje poprzeczne

INWESTOR:		Gmina Dygowo		DATA
Zakład Projektowania i Nadzoru Budowlanego "WIE - MAR" s.c. W.Grzywacki, M.Jankowiak E.Grzywacka - Wziętek 78 - 200 Białogard		Opracował:	Upr. Bud. Nr 9 -	XI 2009
		Wiesław Grzywacki	2001/150/71 Kraków	SKALA
		Projektował:	Upr. Bud. Nr UAN N/	1:100
		Marian Jankowiak	7210/847/88 Koszalin	NR RYSUNKU
		Sprawdził:	Upr. Bud. Nr A/NB/	4.15
		Andrzej Olszewski	8300/8/78 Koszalin	

nas=-0.22[m2]
wyk=0.66[m2]

km 1+580.00

pp 39.0

Rz. proj.		-3.66-39.66	-3.25-39.93	-2.50-39.98	0.00-40.03	2.50-40.08	3.25-40.03	3.75-39.70	
Odl. proj.									
Rz. istn.	39.69	39.66		39.66		39.68		39.70	39.52
Odl. istn.	-7.00	-5.47		-2.37	-1.56	2.23		3.81	7.00

nas=-0.30[m2]
wyk=0.34[m2]

km 1+600.00

pp 39.0

Rz. proj.		-3.75-40.09	-3.25-40.43	-2.50-40.47	0.00-40.52	2.50-40.57	3.25-40.53	3.82-40.15	
Odl. proj.									
Rz. istn.	40.11	40.11		40.09		40.13		40.18	40.18
Odl. istn.	-6.88	-4.88		-2.79	-1.88	2.10		3.82	7.00

nas=-0.92[m2]
wyk=0.01[m2]

km 1+620.00

pp 40.0

Rz. proj.		-3.90-40.64	-3.25-41.08	-2.50-41.13	0.00-41.18	2.50-41.23	3.25-41.18	3.97-40.70	
Odl. proj.									
Rz. istn.	40.67	40.64		40.63	40.64	40.64		40.70	40.88
Odl. istn.	-7.00	-4.46		-2.41	-0.46	2.81		3.97	7.00

nas=-0.50[m2]
wyk=0.64[m2]

km 1+640.00

pp 40.0

Rz. proj.		-3.57-40.92	-3.25-41.14	-2.50-41.18	0.00-41.23	2.50-41.28	3.25-41.24	4.18-40.61	
Odl. proj.									
Rz. istn.	40.96	40.90		40.90	40.90	40.65		40.60	40.70
Odl. istn.	-7.00	-2.12		0.58	3.17	4.53		4.53	7.00

nas=-1.14[m2]
wyk=0.28[m2]

km 1+660.00

pp 39.0

Rz. proj.		-3.40-40.43	-3.25-40.52	-2.50-40.57	0.00-40.62	2.50-40.67	3.25-40.62	4.45-39.82	
Odl. proj.									
Rz. istn.	40.51	40.53		40.28	40.07	39.90		39.72	39.72
Odl. istn.	-7.00	-4.04		-2.50	0.67	2.44		4.45	7.00

Przebudowa drogi Stojkowo -Stramnica

Przekroje poprzeczne

INWESTOR:

Gmina Dygowo

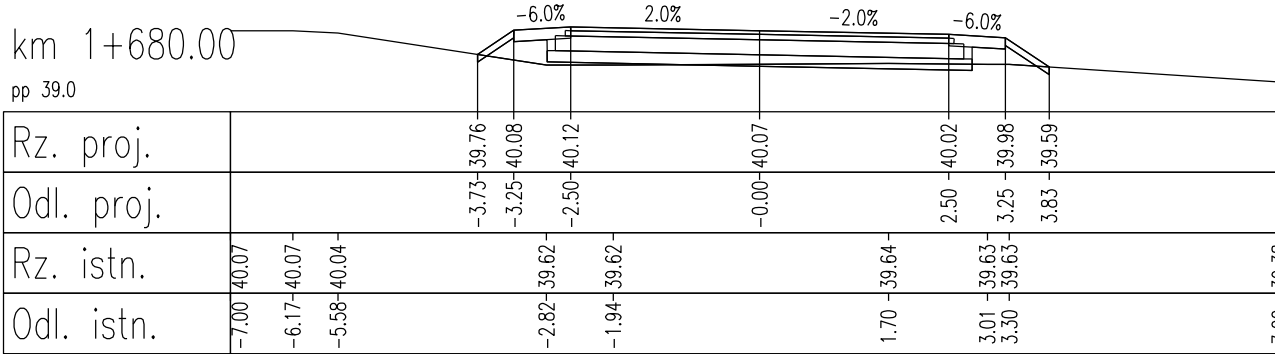
Zakład Projektowania
i Nadzoru Budowlanego
"WIE - MAR" s.c.
W.Grzywacki, M.Jankowiak
E.Grzywacka - Wziętek
78 - 200 Białogard

Opracował:
Wiesław Grzywacki
Projektował:
Marian Jankowiak
Sprawdził:
Andrzej Olszewski

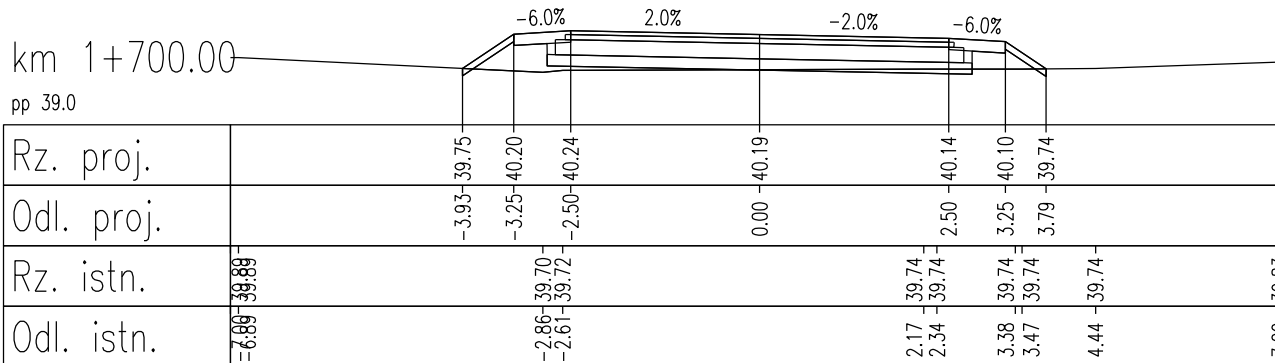
Upr. Bud. Nr 9 -
2001/150/71 Kraków
Upr. Bud. Nr UAN N/
7210/847/88 Koszalin
Upr. Bud. Nr A/NB/
8300/8/78 Koszalin

DATA
XI 2009
SKALA
1:100
NR RYSUNKU
4.16

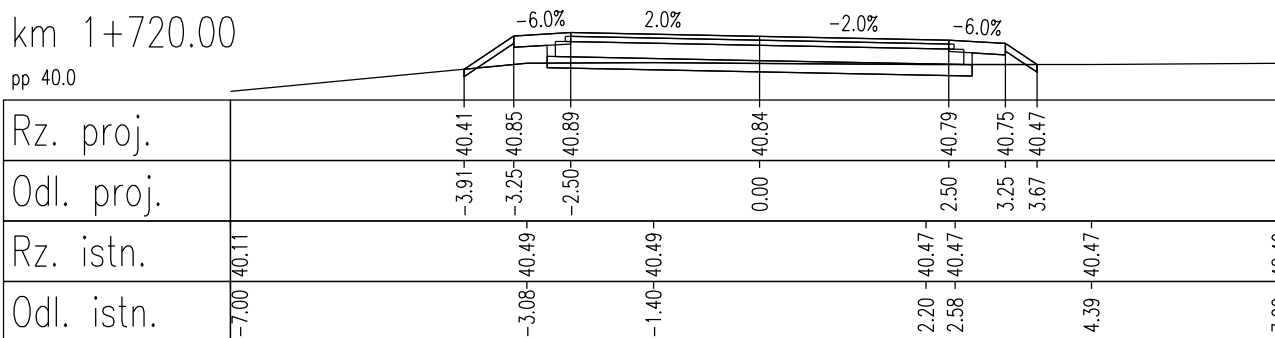
nas=-0.37[m2]
wyk=0.19[m2]



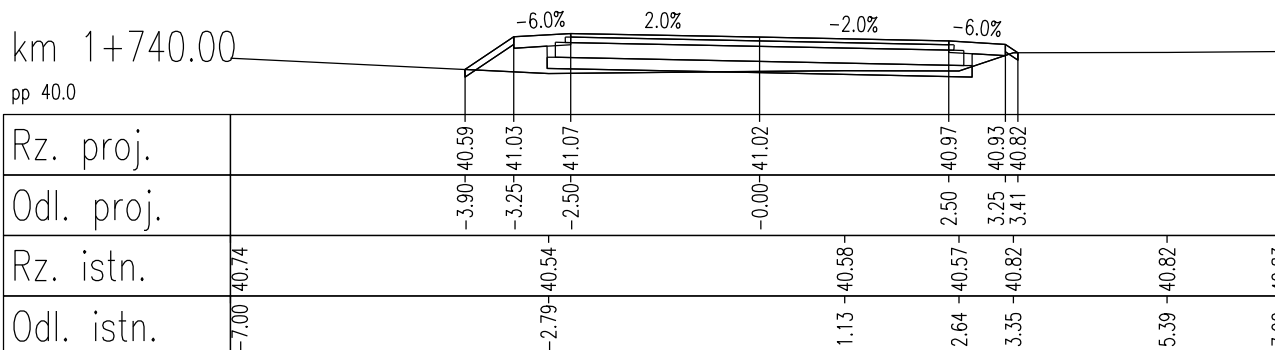
nas=-0.49[m2]
wyk=0.13[m2]



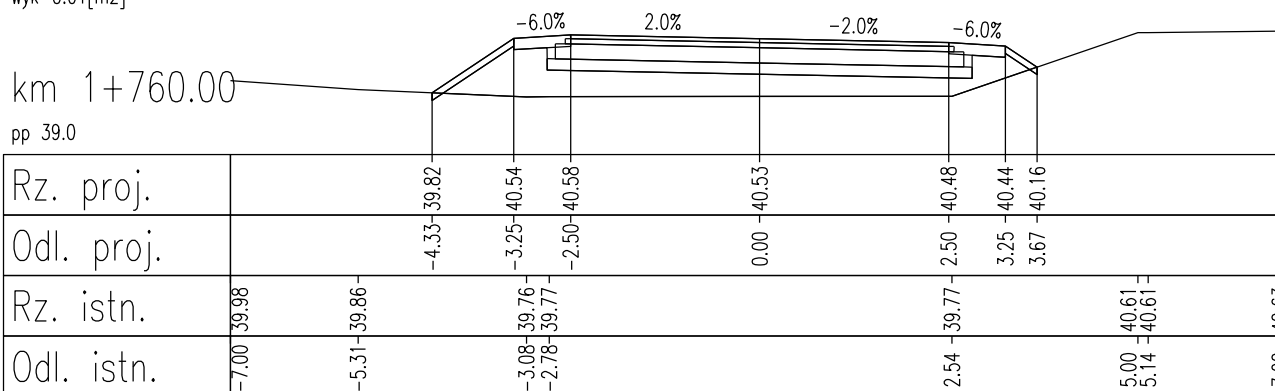
nas=-0.25[m2]
wyk=0.63[m2]



nas=-0.35[m2]
wyk=0.17[m2]



nas=-2.44[m2]
wyk=0.01[m2]



Przebudowa drogi Stojkowo -Stramnica

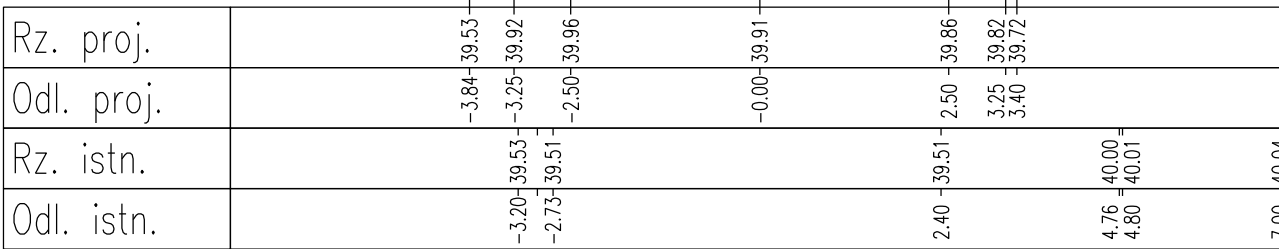
Przekroje poprzeczne

INWESTOR:		Gmina Dygowo		DATA
Zakład Projektowania i Nadzoru Budowlanego "WIE - MAR" s.c. W.Grzywacki, M.Jankowiak E.Grzywacka - Wziętek 78 - 200 Białogard		Opracował:	Upr. Bud. Nr 9 -	XI 2009
		Wiesław Grzywacki	2001/150/71 Kraków	SKALA
		Projektował:	Upr. Bud. Nr UAN N/	1:100
Marian Jankowiak	7210/847/88 Koszalin	Sprawdził:	Upr. Bud. Nr A/NB/	NR RYSUNKU
Andrzej Olszewski	8300/8/78 Koszalin			4.17

nas=-0.20[m2]
wyk=0.40[m2]

km 1+780.00

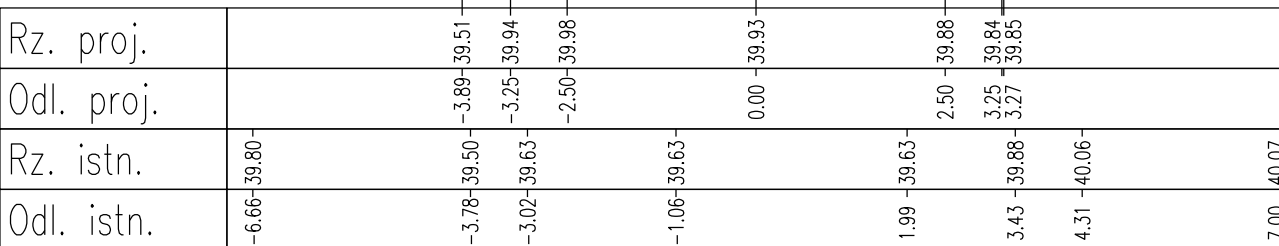
pp 39.0



nas=-0.14[m2]
wyk=1.03[m2]

km 1+800.00

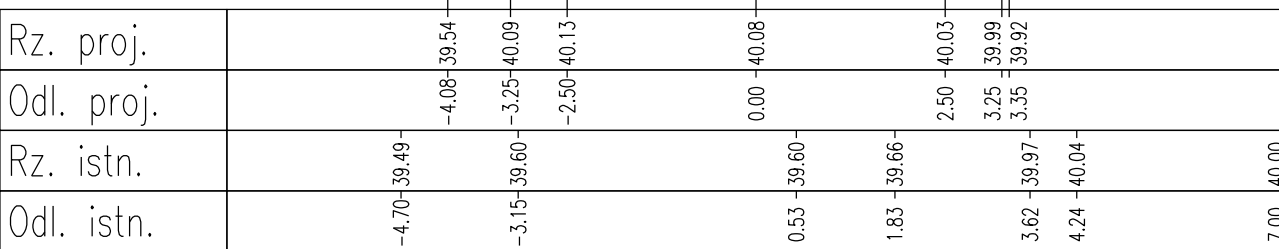
pp 39.0



nas=-0.40[m2]
wyk=0.25[m2]

km 1+820.00

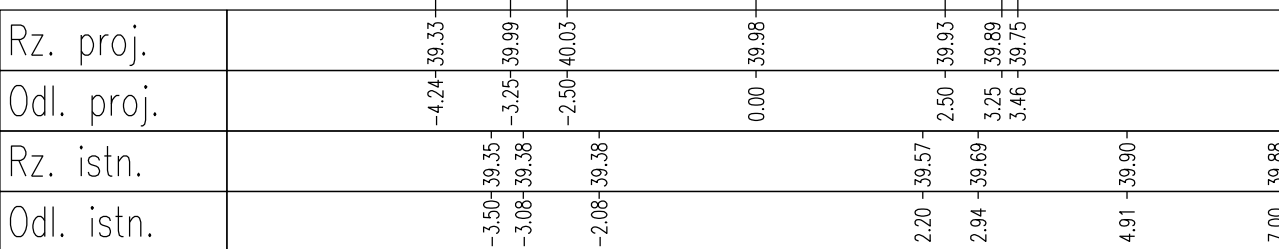
pp 39.0



nas=-0.82[m2]
wyk=0.18[m2]

km 1+840.00

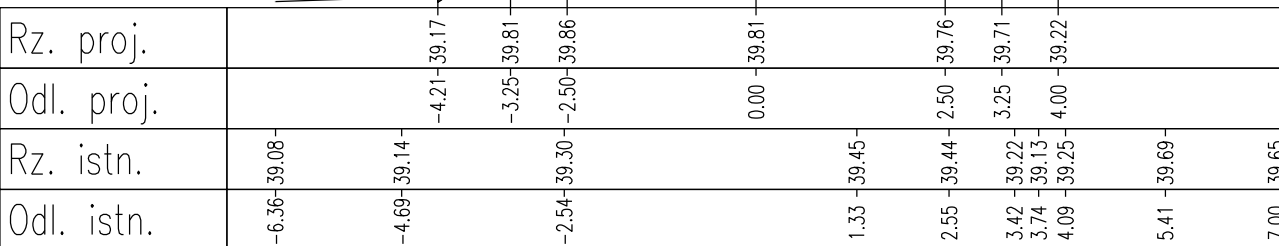
pp 39.0



nas=-0.71[m2]
wyk=0.38[m2]

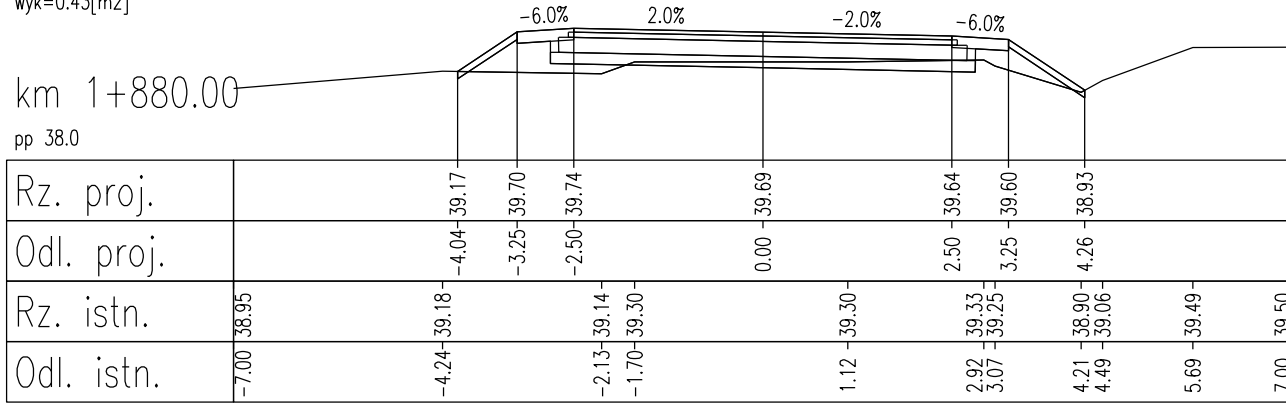
km 1+860.00

pp 39.0

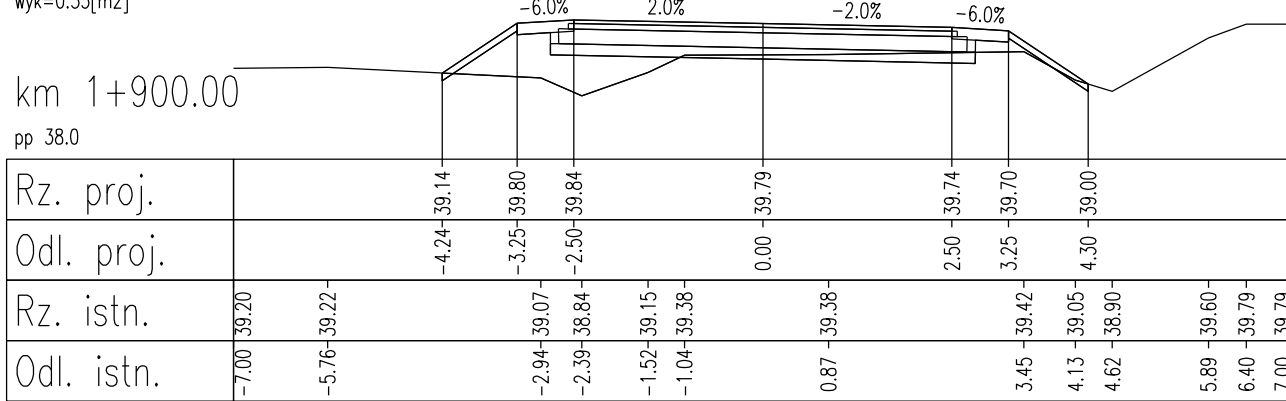


Przebudowa drogi Stojkowo -Stramnica			
Przekroje poprzeczne			
INWESTOR:	Gmina Dygowo		
Zakład Projektowania i Nadzoru Budowlanego "WIE - MAR" s.c. W.Grzywacki, M.Jankowiak E.Grzywacka - Wziątek 78 - 200 Białogard	Opracował:	Upr. Bud. Nr 9 -	DATA
	Wiesław Grzywacki	2001/150/71 Kraków	XI 2009
	Projektował:	Upr. Bud. Nr UAN N/	SKALA
	Marian Jankowiak	7210/847/88 Koszalin	1:100
Sprawdził:	Upr. Bud. Nr A/NB/	NR RYSUNKU	
Andrzej Olszewski	8300/8/78 Koszalin	4.18	

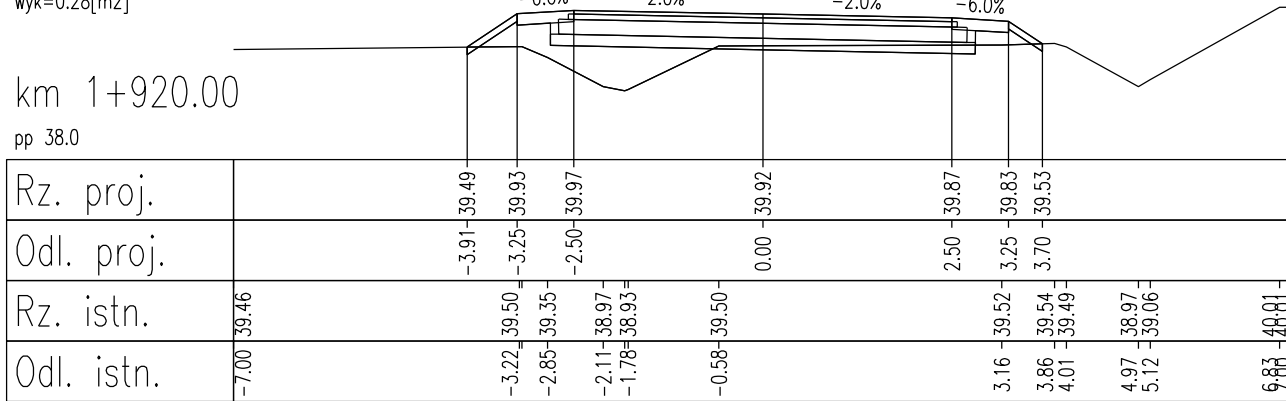
nas=-0.64[m2]
wyk=0.43[m2]



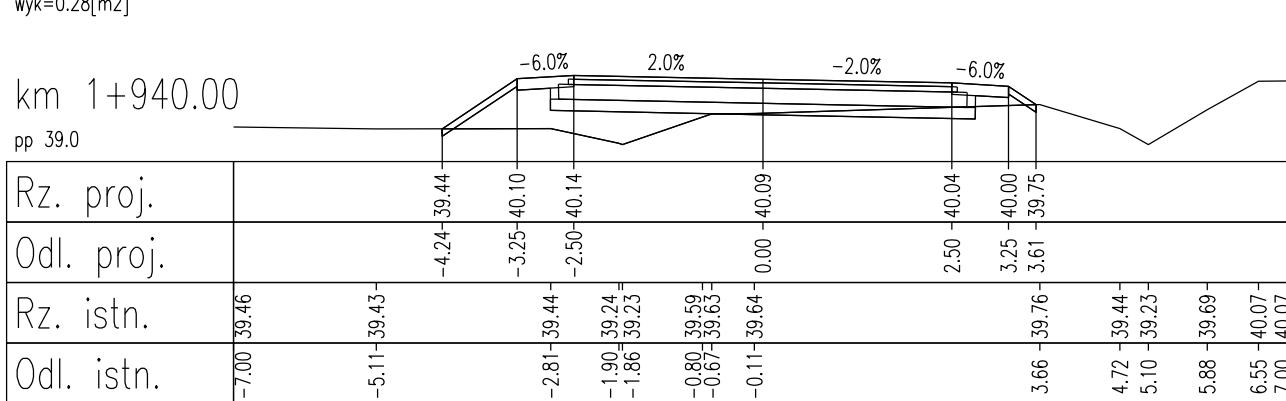
nas=-1.17[m2]
wyk=0.35[m2]



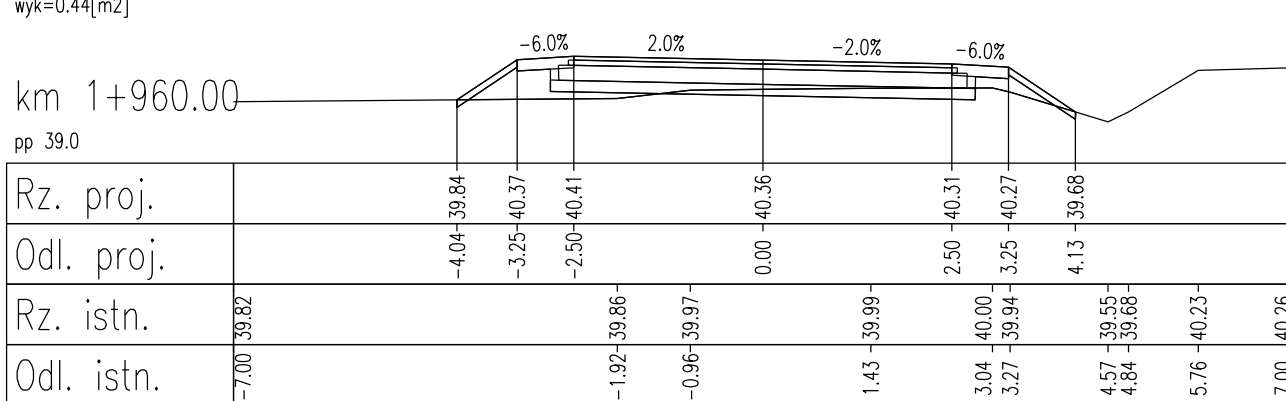
nas=-1.11[m2]
wyk=0.28[m2]



nas=-1.11[m2]
wyk=0.28[m2]



nas=-0.54[m2]
wyk=0.44[m2]



Przebudowa drogi Stojkowo -Stramnica			
Przekroje poprzeczne			
INWESTOR:	Gmina Dygowo		
Zakład Projektowania i Nadzoru Budowlanego "WIE - MAR" s.c. W.Grzywacki, M.Jankowiak E.Grzywacka - Wziętek 78 - 200 Białogard	Opracował:	Upr. Bud. Nr 9 -	DATA
	Wiesław Grzywacki	2001/150/71 Kraków	XI 2009
	Projektował:	Upr. Bud. Nr UAN N/	SKALA
	Marian Jankowiak	7210/847/88 Koszalin	1:100
Sprawdził:	Upr. Bud. Nr A/NB/	NR RYSUNKU	
Andrzej Olszewski	8300/8/78 Koszalin	4.19	

nas=-0.41[m2]
wyk=0.65[m2]

km 1+980.00

pp 39.0

Rz. proj.		-3.83	-40.26																	
Odl. proj.				-3.25	-40.64															
Rz. istn.	-7.00	40.18																		
Odl. istn.																				

nas=-0.16[m2]
wyk=0.67[m2]

km 2+000.00

pp 40.0

Rz. proj.				-3.81	-40.62															
Odl. proj.						-3.25	-40.99													
Rz. istn.	-7.00	40.53																		
Odl. istn.																				

nas=-0.25[m2]
wyk=0.58[m2]

km 2+020.00

pp 40.0

Rz. proj.						-3.96	-40.94													
Odl. proj.								-3.25	-41.41											
Rz. istn.	-7.00	40.85																		
Odl. istn.																				

nas=-0.41[m2]
wyk=0.31[m2]

km 2+040.00

pp 41.0

Rz. proj.						-4.03	-41.28													
Odl. proj.								-3.25	-41.79											
Rz. istn.	-7.00	41.19																		
Odl. istn.																				

nas=-0.32[m2]
wyk=0.53[m2]

km 2+060.00

pp 41.0

Rz. proj.						-3.99	-41.44													
Odl. proj.								-3.25	-41.93											
Rz. istn.	-7.00	41.32																		
Odl. istn.																				

Przebudowa drogi Stojkowo -Stramnica

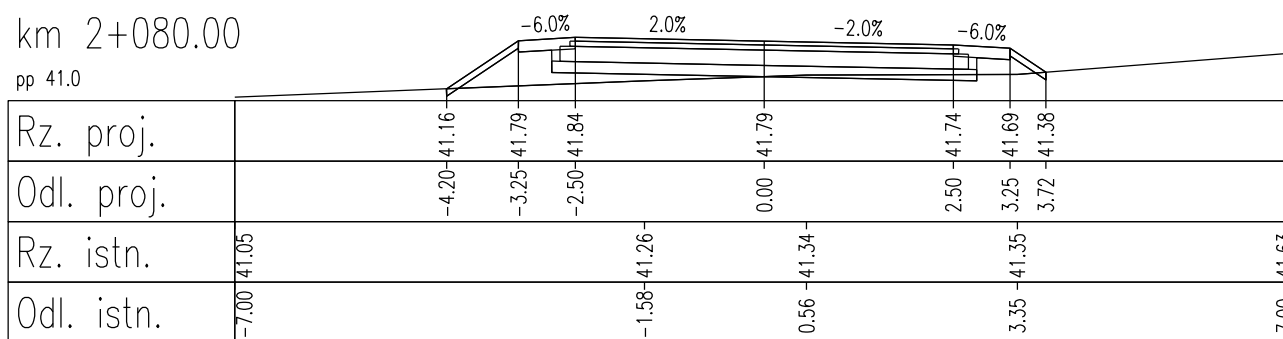
Przekroje poprzeczne

INWESTOR:	Gmina Dygowo			DATA
Zakład Projektowania i Nadzoru Budowlanego "WIE - MAR" s.c. W.Grzywacki, M.Jankowiak E.Grzywacka - Wziątek 78 - 200 Białogard	Opracował:	Upr. Bud. Nr 9 -		XI 2009
	Wiesław Grzywacki	2001/150/71 Kraków		SKALA
	Projektował:	Upr. Bud. Nr UAN N/		1:100
Marian Jankowiak	7210/847/88 Koszalin			NR RYSUNKU
Sprawdził:	Upr. Bud. Nr A/NB/			4.20
Andrzej Olszewski	8300/8/78 Koszalin			

nas=-0.75[m2]
wyk=0.15[m2]

km 2+080.00

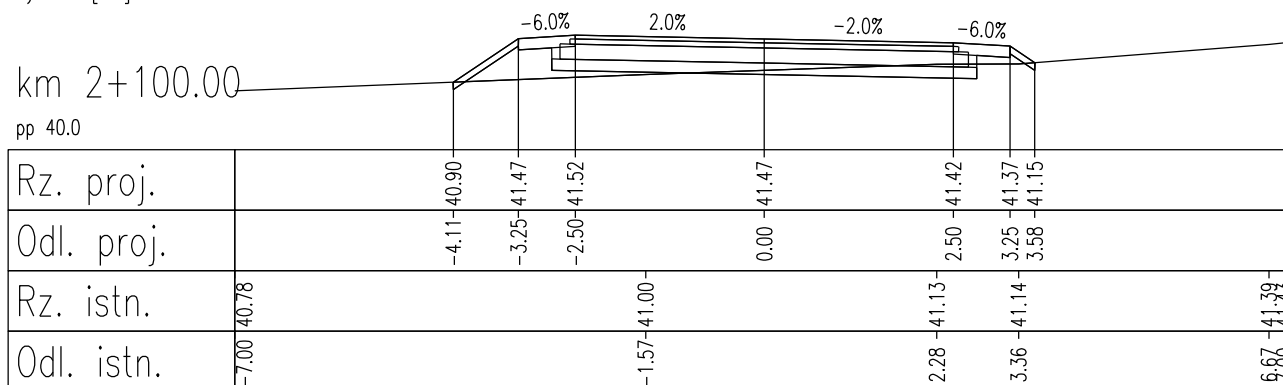
pp 41.0



nas=-0.48[m2]
wyk=0.41[m2]

km 2+100.00

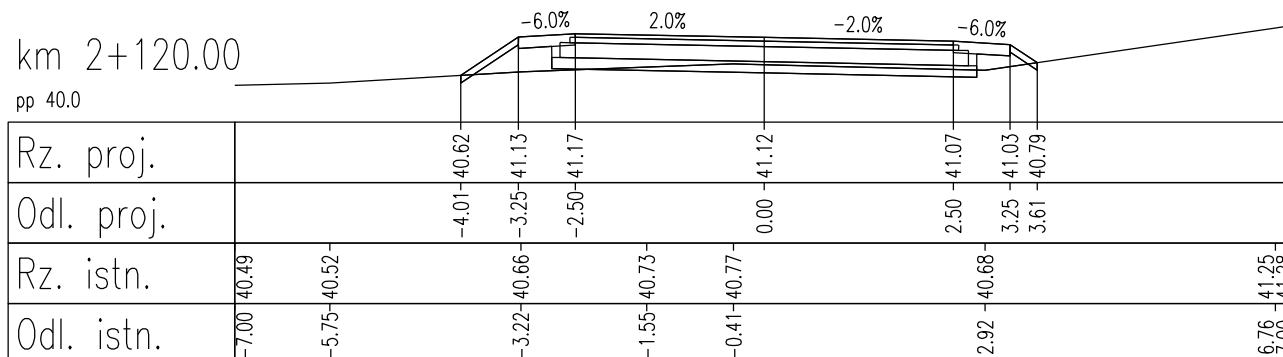
pp 40.0



nas=-0.36[m2]
wyk=0.46[m2]

km 2+120.00

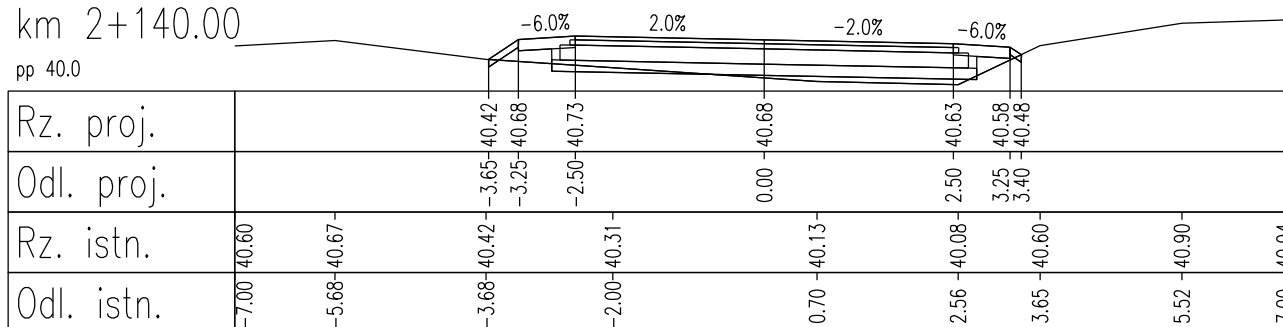
pp 40.0



nas=-0.34[m2]
wyk=0.12[m2]

km 2+140.00

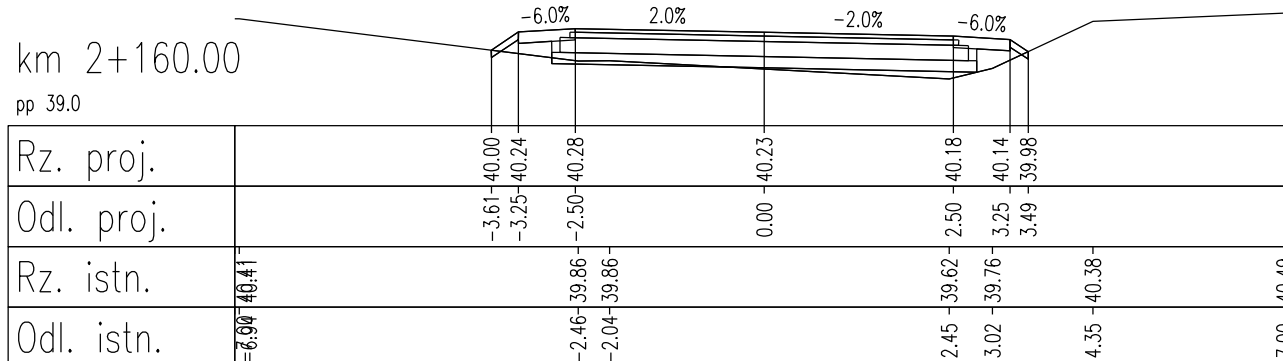
pp 40.0



nas=-0.37[m2]
wyk=0.09[m2]

km 2+160.00

pp 39.0



Przebudowa drogi Stojkowo -Stramnica

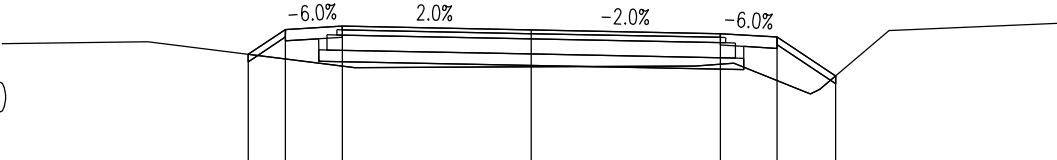
Przekroje poprzeczne

INWESTOR:	Gmina Dygowo			DATA
Zakład Projektowania i Nadzoru Budowlanego "WIE - MAR" s.c. W.Grzywacki, M.Jankowiak E.Grzywacka - Wziątek 78 - 200 Białogard	Opracował:	Upr. Bud. Nr 9 -		XI 2009
	Wiesław Grzywacki	2001/150/71 Kraków		SKALA
	Projektował:	Upr. Bud. Nr UAN N/		1:100
Marian Jankowiak	7210/847/88 Koszalin			NR RYSUNKU
Sprawił:	Upr. Bud. Nr A/NB/			4.21
Andrzej Olszewski	8300/8/78 Koszalin			

nas=-0.71[m2]
wyk=0.07[m2]

km 2+180.00

pp 38.0

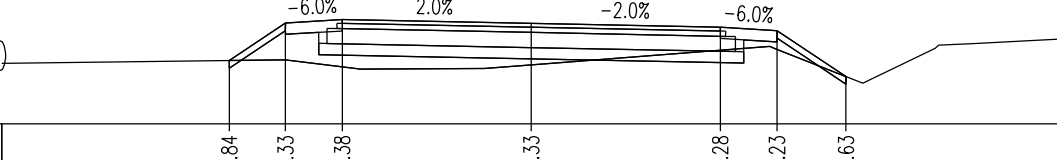


Rz. proj.		-3.74	-39.47																	
Odl. proj.				-3.25	-39.79															
Rz. istn.	-7.00	39.61																		
Odl. istn.			-5.07	-39.63																

nas=-0.80[m2]
wyk=0.22[m2]

km 2+200.00

pp 38.0

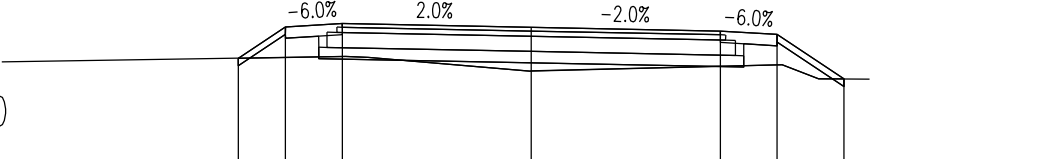


Rz. proj.				-3.99	-38.84															
Odl. proj.						-3.25	-39.33													
Rz. istn.	-7.00	38.80																		
Odl. istn.			-3.25	-38.85																

nas=-0.66[m2]
wyk=0.04[m2]

km 2+220.00

pp -40.0

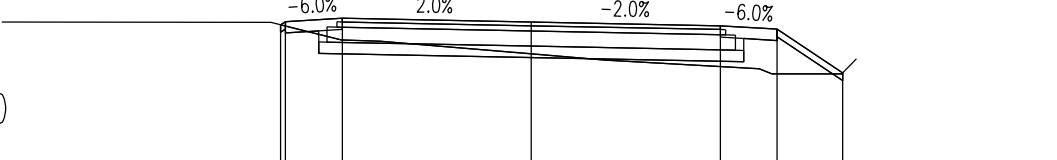


Rz. proj.				-3.87	-38.22															
Odl. proj.						-3.25	-38.64													
Rz. istn.	-7.00	38.17																		
Odl. istn.			-2.45	-38.24																

nas=-0.45[m2]
wyk=0.42[m2]

km 2+240.00

pp 37.0

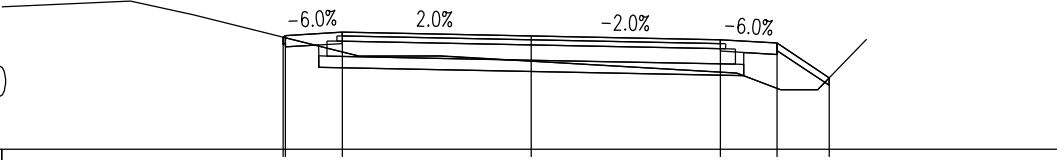


Rz. proj.				-3.44	-38.10															
Odl. proj.						-3.31	-38.07													
Rz. istn.	-7.00	38.10																		
Odl. istn.			-2.51	-37.87																

nas=-0.35[m2]
wyk=0.75[m2]

km 2+260.00

pp 37.0



Rz. proj.				-3.28	-37.68															
Odl. proj.						-3.25	-37.70													
Rz. istn.	-7.00	38.09																		
Odl. istn.			-5.30	-38.16																

Przebudowa drogi Stojkowo -Stramnica

Przekroje poprzeczne

INWESTOR: Zakład Projektowania i Nadzoru Budowlanego "WIE - MAR" s.c. W.Grzywacki, M.Jankowiak E.Grzywacka - Wziętek 78 - 200 Białogard	Gmina Dygowo			
	Opracował:	Upr. Bud. Nr 9 -		DATA
	Wiesław Grzywacki	2001/150/71 Kraków		XI 2009
	Projektował:	Upr. Bud. Nr UAN N/		SKALA
Marian Jankowiak	7210/847/88 Koszalin		1:100	
Sprawił:	Upr. Bud. Nr A/NB/		NR RYSUNKU	
Andrzej Olszewski	8300/8/78 Koszalin		4.22	

nas=-0.31[m2]
wyk=0.78[m2]

km 2+280.00

pp 36.0

Rz. proj.			-3.36	37.22																
Odl. proj.			-3.25	37.30																
Rz. istn.	-6.99	37.70																		
Odl. istn.	-5.77	37.75																		

nas=-0.32[m2]
wyk=0.80[m2]

km 2+300.00

pp 36.0

Rz. proj.			-3.42	36.66																
Odl. proj.			-3.25	36.78																
Rz. istn.	36.98																			
Odl. istn.	-7.00	37.00																		

nas=-0.53[m2]
wyk=0.99[m2]

km 2+320.00

pp 35.0

Rz. proj.			-3.51	36.04																
Odl. proj.			-3.25	36.22																
Rz. istn.	36.18																			
Odl. istn.	-7.00	36.20																		

nas=-0.57[m2]
wyk=0.61[m2]

km 2+340.00

pp 34.0

Rz. proj.			-3.64	35.39																
Odl. proj.			-3.25	35.65																
Rz. istn.	35.47																			
Odl. istn.	-7.00	35.48																		

nas=-0.47[m2]
wyk=0.94[m2]

km 2+360.00

pp 34.0

Rz. proj.			-3.62	34.89																
Odl. proj.			-3.25	35.14																
Rz. istn.	34.94																			
Odl. istn.	-7.00	34.89																		

Przebudowa drogi Stojkowo -Stramnica

Przekroje poprzeczne

INWESTOR:

Gmina Dygowo

Zakład Projektowania
i Nadzoru Budowlanego
"WIE - MAR" s.c.
W.Grzywacki, M.Jankowiak
E.Grzywacka - Wziętek
78 - 200 Białogard

Opracował:
Wiesław Grzywacki
Projektował:
Marian Jankowiak
Sprawdził:
Andrzej Olszewski

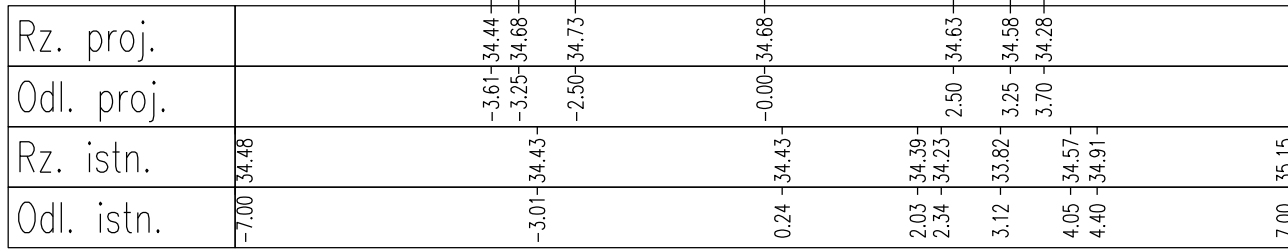
Upr. Bud. Nr 9 -
2001/150/71 Kraków
Upr. Bud. Nr UAN N/
7210/847/88 Koszalin
Upr. Bud. Nr A/NB/
8300/8/78 Koszalin

DATA
XI 2009
SKALA
1:100
NR RYSUNKU
4.23

nas=-0.44[m2]
wyk=1.07[m2]

km 2+380.00

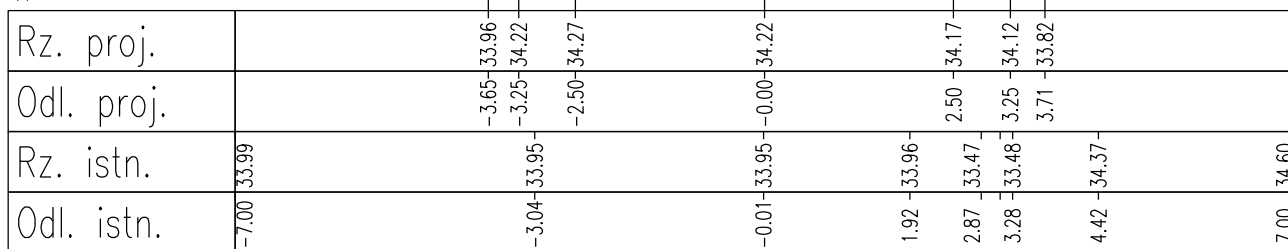
pp 33.0



nas=-0.48[m2]
wyk=0.98[m2]

km 2+400.00

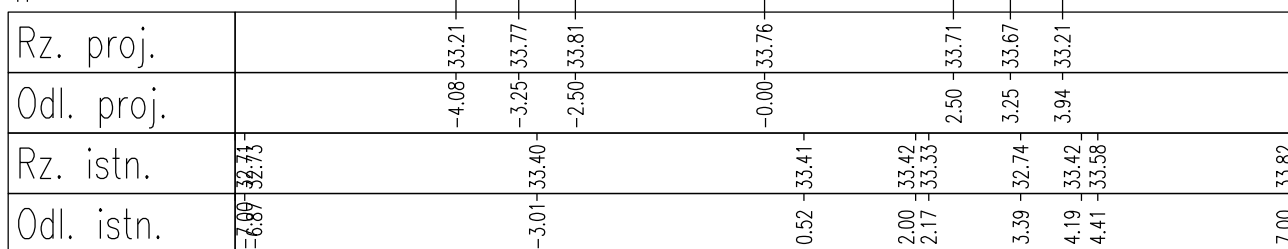
pp 33.0



nas=-0.80[m2]
wyk=0.57[m2]

km 2+420.00

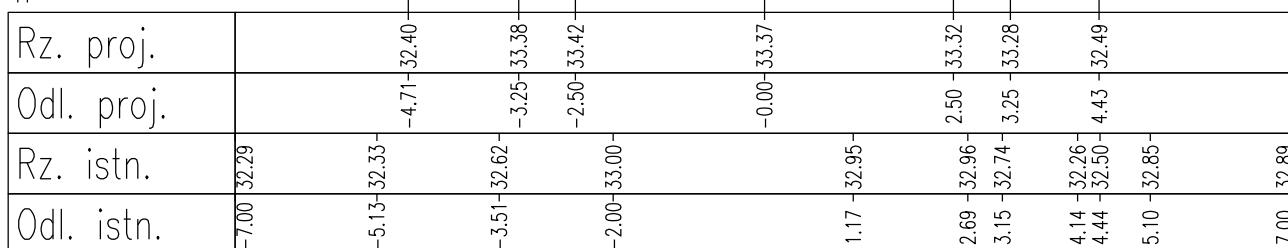
pp 32.0



nas=-1.20[m2]
wyk=0.38[m2]

km 2+440.00

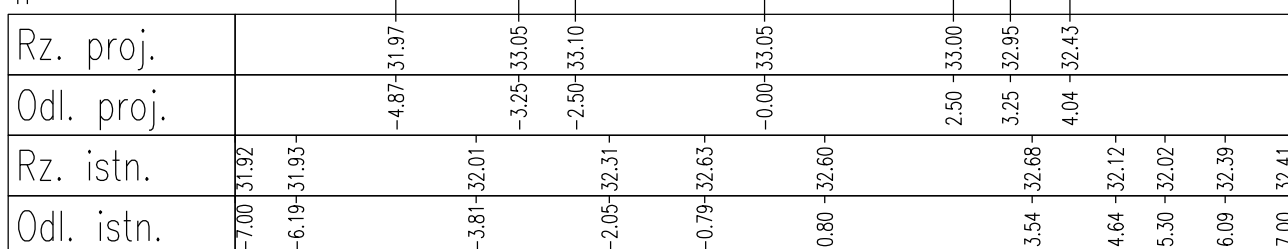
pp 32.0



nas=-1.55[m2]
wyk=0.28[m2]

km 2+460.00

pp 31.0



Przebudowa drogi Stojkowo -Stramnica

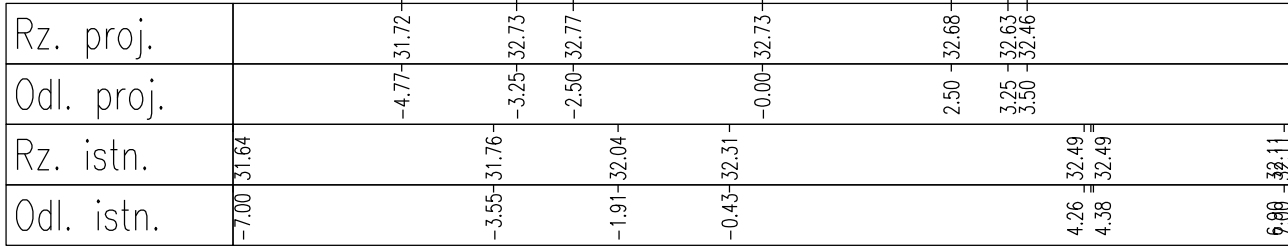
Przekroje poprzeczne

INWESTOR:		Gmina Dygowo		DATA
Zakład Projektowania i Nadzoru Budowlanego "WIE - MAR" s.c. W.Grzywacki, M.Jankowiak E.Grzywacka - Wziętek 78 - 200 Białogard		Opracował:	Upr. Bud. Nr 9 -	XI 2009
		Wiesław Grzywacki	2001/150/71 Kraków	SKALA
		Projektował:	Upr. Bud. Nr UAN N/	1:100
Marian Jankowiak	7210/847/88 Koszalin	Sprawił:	Upr. Bud. Nr A/NB/	NR RYSUNKU
Andrzej Olszewski	8300/8/78 Koszalin			4.24

nas=-1.39[m2]
wyk=0.47[m2]

km 2+480.00

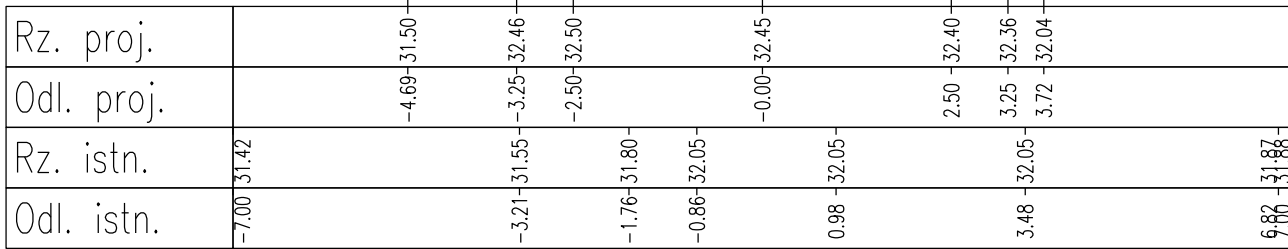
pp 31.0



nas=-1.36[m2]
wyk=0.36[m2]

km 2+500.00

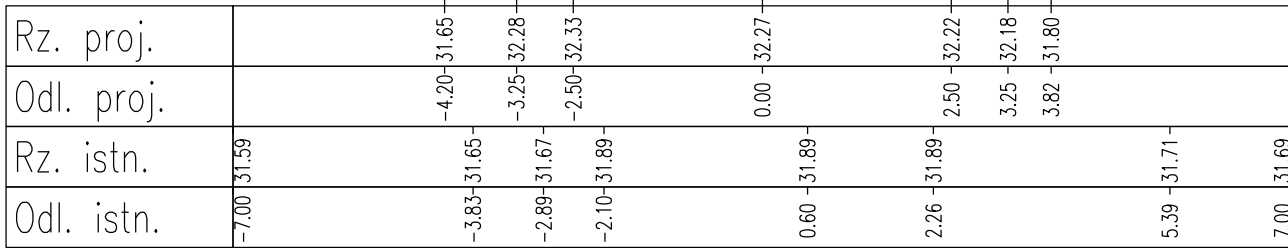
pp 31.0



nas=-0.60[m2]
wyk=0.45[m2]

km 2+520.00

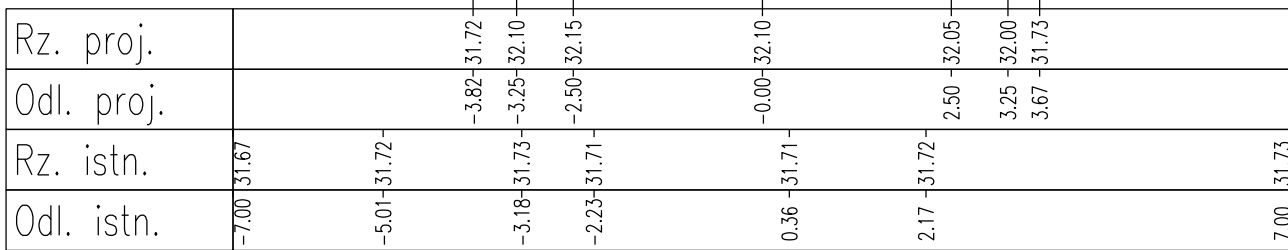
pp 31.0



nas=-0.25[m2]
wyk=0.48[m2]

km 2+540.00

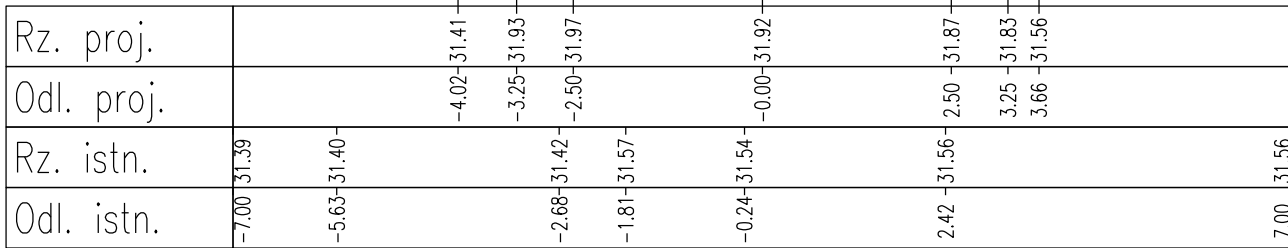
pp 31.0



nas=-0.40[m2]
wyk=0.51[m2]

km 2+560.00

pp 31.0



Przebudowa drogi Stojkowo -Stramnica

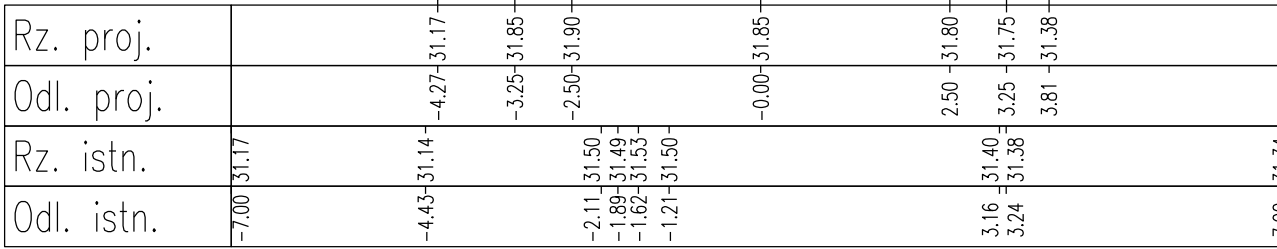
Przekroje poprzeczne

INWESTOR:		Gmina Dygowo		DATA
Zakład Projektowania i Nadzoru Budowlanego "WIE - MAR" s.c. W.Grzywacki, M.Jankowiak E.Grzywacka - Wziątek 78 - 200 Białogard	Opracował:	Upr. Bud. Nr 9 -		XI 2009
	Wiesław Grzywacki	2001/150/71 Kraków		SKALA
	Projektował:	Upr. Bud. Nr UAN N/		1:100
Marian Jankowiak	7210/847/88 Koszalin			NR RYSUNKU
Sprawdził:	Upr. Bud. Nr A/NB/			4.25
Andrzej Olszewski	8300/8/78 Koszalin			

nas=-0.48[m2]
wyk=0.51[m2]

km 2+580.00

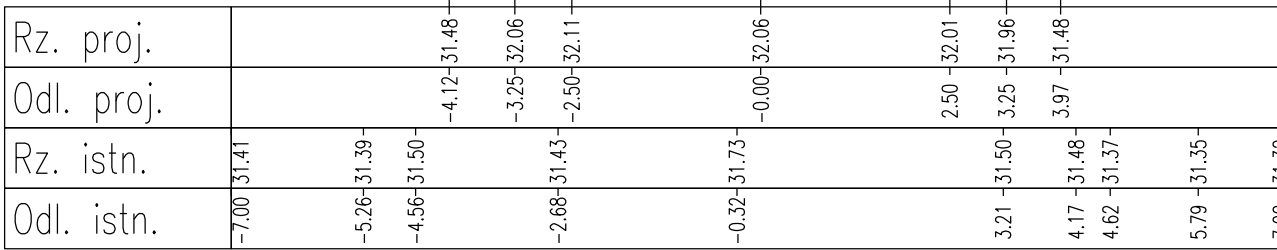
pp 31.0



nas=-0.82[m2]
wyk=0.29[m2]

km 2+600.00

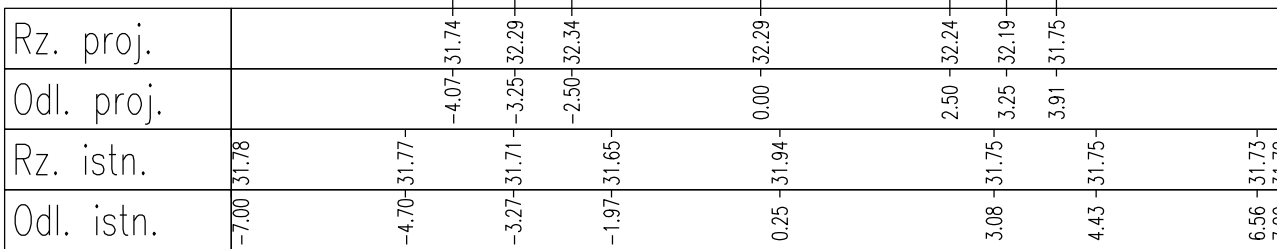
pp 31.0



nas=-0.89[m2]
wyk=0.23[m2]

km 2+620.00

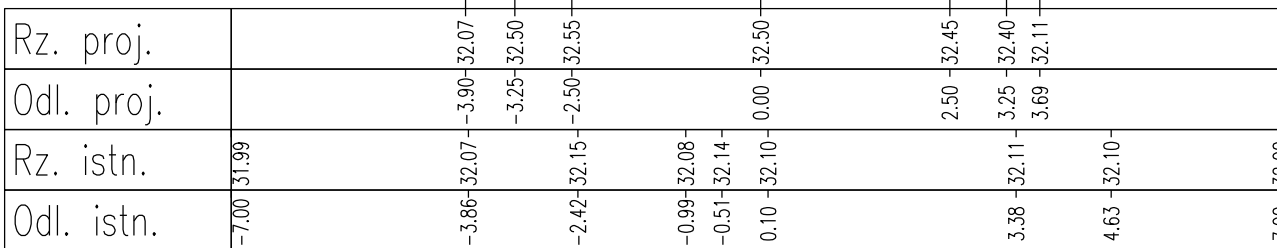
pp 31.0



nas=-0.28[m2]
wyk=0.50[m2]

km 2+640.00

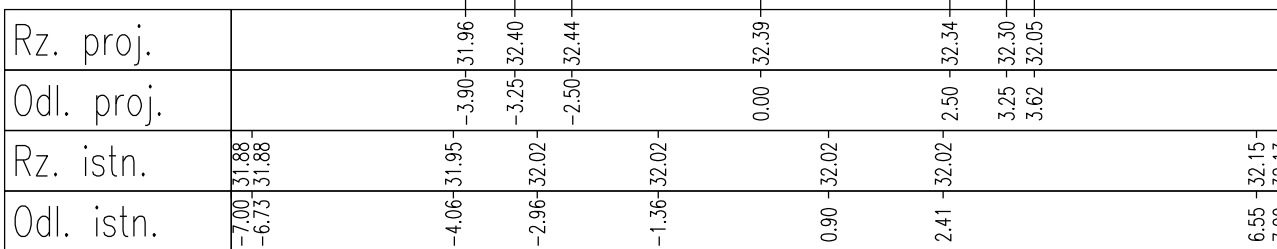
pp 31.0



nas=-0.26[m2]
wyk=0.54[m2]

km 2+660.00

pp 31.0



Przebudowa drogi Stojkowo -Stramnica

Przekroje poprzeczne

INWESTOR:		Gmina Dygowo		DATA
Zakład Projektowania i Nadzoru Budowlanego "WIE - MAR" s.c. W.Grzywacki, M.Jankowiak E.Grzywacka - Wziątek 78 - 200 Białogard		Opracował:	Upr. Bud. Nr 9 -	XI 2009
		Wiesław Grzywacki	2001/150/71 Kraków	SKALA
		Projektował:	Upr. Bud. Nr UAN N/	1:100
Marian Jankowiak	7210/847/88 Koszalin	Sprawdził:	Upr. Bud. Nr A/NB/	NR RYSUNKU
Andrzej Olszewski	8300/8/78 Koszalin			4.26

nos=-0.21[m2]
wyk=0.50[m2]

km 2+680.00

pp 31.0

Rz. proj.			-3.82-31.58	-3.25-31.96	-2.50-32.01	0.00-31.96	2.50-31.91	3.25-31.86	3.53-31.68
Odl. proj.									
Rz. istn.	-7.00	31.59	-5.56-31.58	-3.99-31.58					
Odl. istn.	-7.00	31.59	-5.56-31.58	-3.99-31.58	-1.95-31.55	0.46-31.55	1.89-31.61		7.00-31.81

nos=-0.44[m2]
wyk=0.10[m2]

km 2+700.00

pp 30.0

Rz. proj.			-3.88-30.95	-3.25-31.37	-2.50-31.42	0.00-31.47	2.50-31.52	3.25-31.47	3.77-31.13
Odl. proj.									
Rz. istn.	-7.00	31.06							
Odl. istn.	-7.00	31.06		-2.46-30.90	-2.24-30.90		1.72-31.07	3.14-31.12	7.00-31.13

nos=-0.23[m2]
wyk=0.72[m2]

km 2+720.00

pp 30.0

Rz. proj.			-3.61-30.85	-3.25-31.09	-2.50-31.13	0.00-31.18	2.50-31.23	3.25-31.19	3.85-30.79
Odl. proj.									
Rz. istn.	-7.00	30.91							
Odl. istn.	-7.00	30.91	-6.62-30.90		-2.68-30.83	-0.91-30.84	1.86-30.84		7.00-30.70

nos=-0.23[m2]
wyk=0.59[m2]

km 2+740.00

pp 30.0

Rz. proj.			-3.56-30.95	-3.25-31.16	-2.50-31.20	0.00-31.25	2.50-31.30	3.25-31.26	3.85-30.86
Odl. proj.									
Rz. istn.	-7.00	31.02							
Odl. istn.	-7.00	31.02	-3.53-30.95	-2.77-30.89		-0.81-30.89	2.14-30.89		7.00-30.81

nos=-0.04[m2]
wyk=0.93[m2]

km 2+760.00

pp 30.0

Rz. proj.			-3.47-31.13	-3.25-31.28	-2.50-31.33	0.00-31.38	2.50-31.43	3.25-31.38	3.40-31.28
Odl. proj.									
Rz. istn.	-7.00	31.34	-6.50-31.32	-4.65-31.25	-4.28-31.18				
Odl. istn.	-7.00	31.34	-6.50-31.32	-3.63-31.15	-2.68-31.07	-0.49-31.07	2.38-31.07	3.48-31.30	4.49-31.70

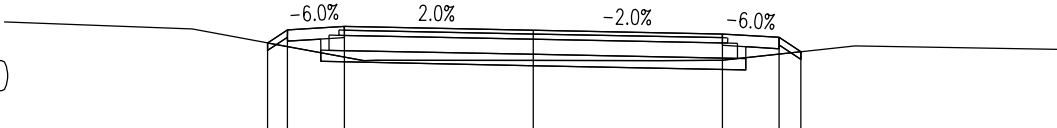
Przebudowa drogi Stojkowo -Stramnica

Przekroje poprzeczne

INWESTOR:	Gmina Dygowo			DATA
Zakład Projektowania i Nadzoru Budowlanego "WIE - MAR" s.c. W.Grzywacki, M.Jankowiak E.Grzywacka - Wziątek 78 - 200 Białogard	Opracował:	Upr. Bud. Nr 9 -		XI 2009
	Wiesław Grzywacki	2001/150/71 Kraków		SKALA
	Projektował:	Upr. Bud. Nr UAN N/		1:100
	Marian Jankowiak	7210/847/88 Koszalin		NR RYSUNKU
Sprawił:	Upr. Bud. Nr A/NB/		4.27	
Andrzej Olszewski	8300/8/78 Koszalin			

nos=-0.12[m²]
wyk=0.44[m²]

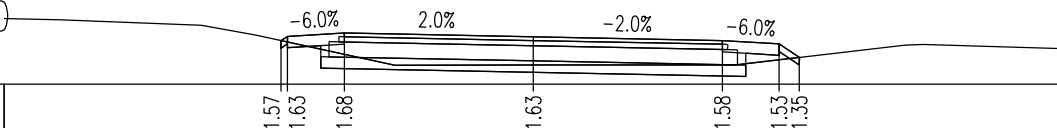
km 2+780.00
pp 30.0



Rz. proj.			31.33	31.51	31.55	31.50	31.45	31.41	31.22		
Odl. proj.			-3.51	-3.25	-2.50	0.00	2.50	3.25	3.54		
Rz. istn.	31.61				31.10			31.10			31.25
Odl. istn.	-7.00				-2.27			1.69	2.45	2.49	4.25

nos=-0.05[m²]
wyk=0.66[m²]

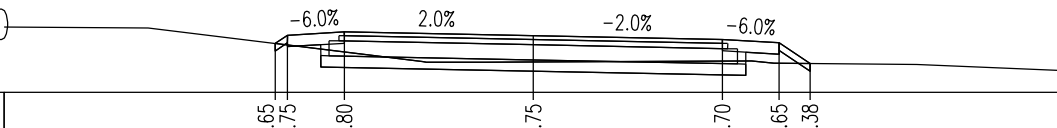
km 2+800.00
pp 31.0



Rz. proj.			31.57	31.63	31.68	31.63	31.58	31.53	31.35		
Odl. proj.			-3.34	-3.25	-2.50	0.00	2.50	3.25	3.52		
Rz. istn.	31.87				31.25			31.25			31.51
Odl. istn.	-7.00	-6.24			-1.83			2.67	4.92	5.16	7.00

nos=-0.08[m²]
wyk=0.84[m²]

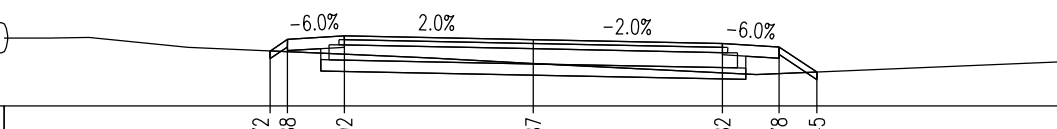
km 2+820.00
pp 31.0



Rz. proj.			31.65	31.75	31.80	31.75	31.70	31.65	31.38		
Odl. proj.			-3.41	-3.25	-2.50	0.00	2.50	3.25	3.66		
Rz. istn.	31.86				31.41			31.42			31.37
Odl. istn.	-7.00				-1.46			2.89	3.18		5.07

nos=-0.16[m²]
wyk=0.89[m²]

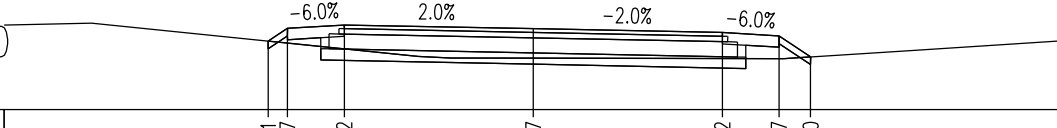
km 2+840.00
pp 31.0



Rz. proj.			31.72	31.88	31.92	31.87	31.82	31.78	31.45		
Odl. proj.			-3.48	-3.25	-2.50	0.00	2.50	3.25	3.75		
Rz. istn.	31.89				31.63			31.41			31.58
Odl. istn.	-7.00	-6.41			-1.37			2.95			7.00

nos=-0.14[m²]
wyk=0.58[m²]

km 2+860.00
pp 31.0



Rz. proj.			31.91	32.07	32.12	32.07	32.02	31.97	31.70		
Odl. proj.			-3.50	-3.25	-2.50	0.00	2.50	3.25	3.67		
Rz. istn.	32.12				31.70			31.68			31.91
Odl. istn.	-7.00				-1.52			3.31	4.98		7.00

Przebudowa drogi Stojkowo -Stramnica			
Przekroje poprzeczne			
INWESTOR:	Gmina Dygowo		
Zakład Projektowania i Nadzoru Budowlanego "WIE - MAR" s.c. W.Grzywacki, M.Jankowiak E.Grzywacka - Wziątek 78 - 200 Białogard	Opracował:	Upr. Bud. Nr 9 -	DATA
	Wiesław Grzywacki	2001/150/71 Kraków	XI 2009
	Projektował:	Upr. Bud. Nr UAN N/	SKALA
	Marian Jankowiak	7210/847/88 Koszalin	1:100
Sprawdził:	Upr. Bud. Nr A/NB/	NR RYSUNKU	
Andrzej Olszewski	8300/8/78 Koszalin	4.28	

nas=-0.20[m2]
wyk=0.73[m2]

km 2+880.00

pp 31.0

Rz. proj.				-3.66-32.16	-3.25-32.43	-2.50-32.48		0.00-32.43		2.50-32.38	3.25-32.33	3.69-32.04		
Odl. proj.														
Rz. istn.	-7.00-32.36							-0.96-32.09		0.80-32.09		3.71-32.04		5.77-32.13
Odl. istn.		-5.81-32.38												7.00-32.21

nas=-0.14[m2]
wyk=0.61[m2]

km 2+900.00

pp 32.0

Rz. proj.					-3.59-32.54	-3.25-32.76	-2.50-32.80		0.00-32.75		2.50-32.70	3.25-32.66	3.61-32.42	
Odl. proj.														
Rz. istn.	-7.00-32.58	-6.41-32.60	-5.73-32.62	-5.06-32.55	-3.54-32.53			-0.61-32.37		1.99-32.36		3.67-32.42	4.69-32.38	5.50-32.45
Odl. istn.														7.00-32.53

Przebudowa drogi Stojkowo -Stramnica

Przekroje poprzeczne

INWESTOR:

Gmina Dygowo

Zakład Projektowania
i Nadzoru Budowlanego
"WIE - MAR" s.c.
W.Grzywacki, M.Jankowiak
E.Grzywacka - Wziętek
78 - 200 Białogard

Opracował:
Wiesław Grzywacki
Projektował:
Marian Jankowiak
Sprawdził:
Andrzej Olszewski

Upr. Bud. Nr 9 -
2001/150/71 Kraków
Upr. Bud. Nr UAN N/
7210/847/88 Koszalin
Upr. Bud. Nr A/NB/
8300/8/78 Koszalin

DATA
XI 2009
SKALA
1:100
NR RYSUNKU
4.29