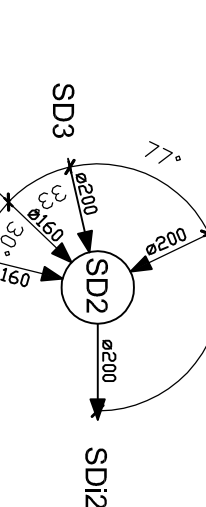
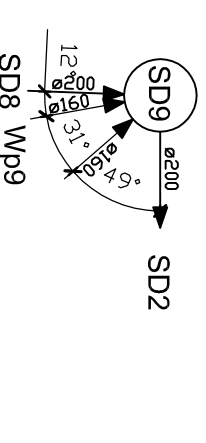
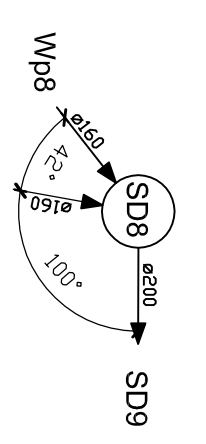


p.p. = 34,50m n.p.m.

Rzędna terenu	40,80	40,80	39,53
Rzędna dna kanału	39,80	39,60	36,50
Zagłębienie	1,00	1,20	1,20
Średnice / spadki	de 160 PVC	de 200 PVC	de 200 PVC
Długość i odległość	8,3	73,9	38,5
			120,7



JEDYNOŚĆ PROJEKTOWA:		ZAKŁAD USŁUG PROJEKTOWYCH I NADZORU BUDOWLANEGO "WEN - SAN", Grażyna Wencel	
78 - 100 Kolobrzeg ul. E. Sz. - Zaremby 6 tel/ 665-016-029			
TEMAT OPRACOWANIA:			
BUDOWA KANALIZACJI DESZCZOWEJ W DRODZE GMINNEJ W MIEJSCOWOŚCI PUSTARY			
NAZWA I ADRES OBIEKTU BUDOWLANEGO:			
DROGA GMINNA PUSTARY GM. DYGOWO dz. nr.: 4/41, 4/42, 9/25, 9/28, 9/29, 10/15, 22, 38 obr. Pustary			
INWESTOR:			
GMINA DYGOWO ul. KOLEJOWA 1 78-123 DYGOWO			
PROJEKTANCI:			
AUTOR:			
mgr inż. GRAŻYNA WENCEL upr. nr UAN/N/7210/123/90 w specjalności inst. i sieci sanit. - Z.O.11.B ZAP/IS/2629/01			
SPRAWDZAJĄCY:			
mgr inż. MAGDALENA SYRYCA upr. nr UAN/N/7210/81/89 w specjalności instal. i sieci sanit. - Z.O.11.B ZAP/IS/2616/01			
FAZA:			
PROJEKT BUDOWLANY			
TYTUŁ RYSUNKU:			
PROFIL PODŁUŻNY KOLEKTORA KANALIZACJI DESZCZOWEJ SD2 ÷ SD8 - Wp8			
DATA:		NR RYSUNKU:	
30.05.2010r.			
SKALA:			
1:50/200		4	