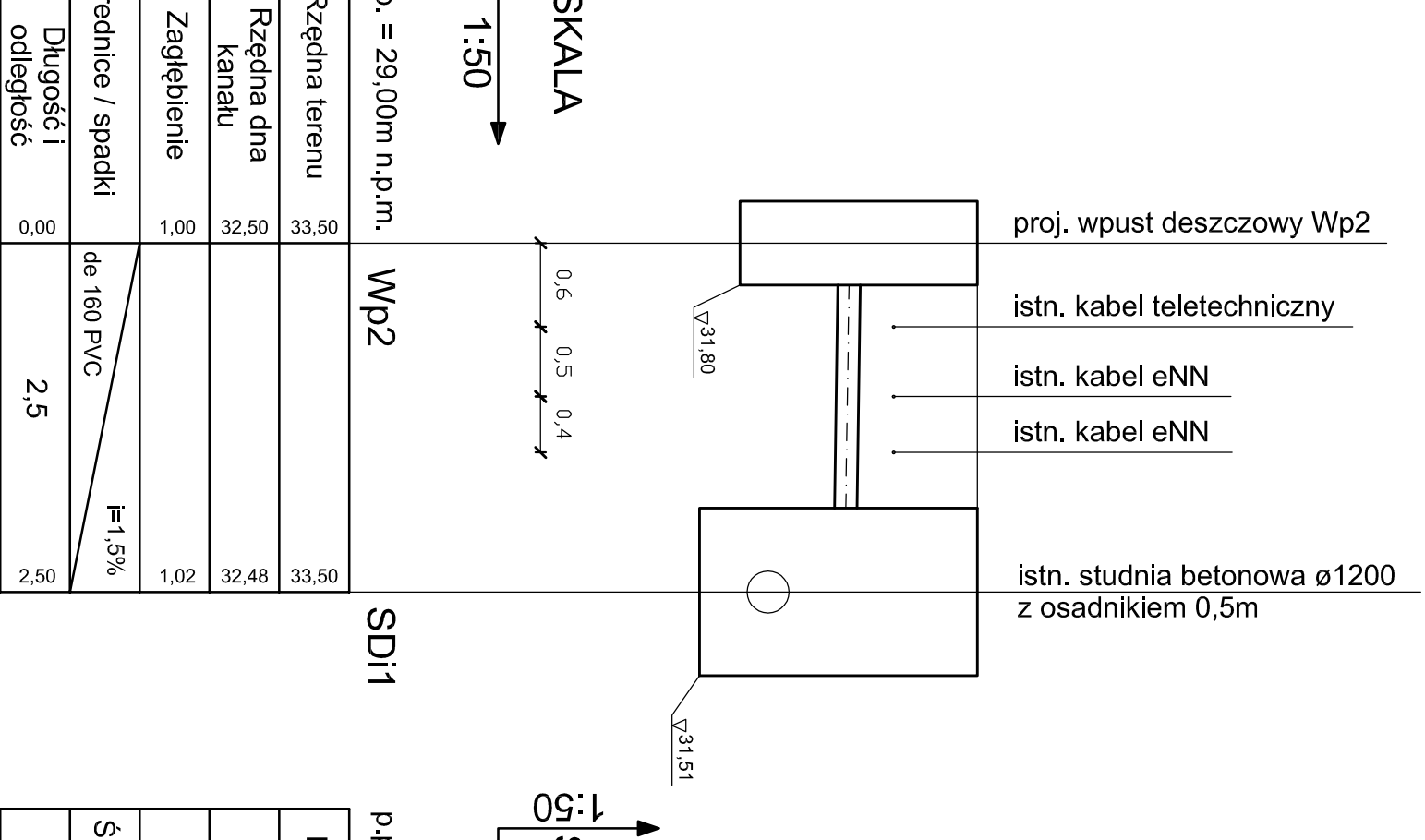
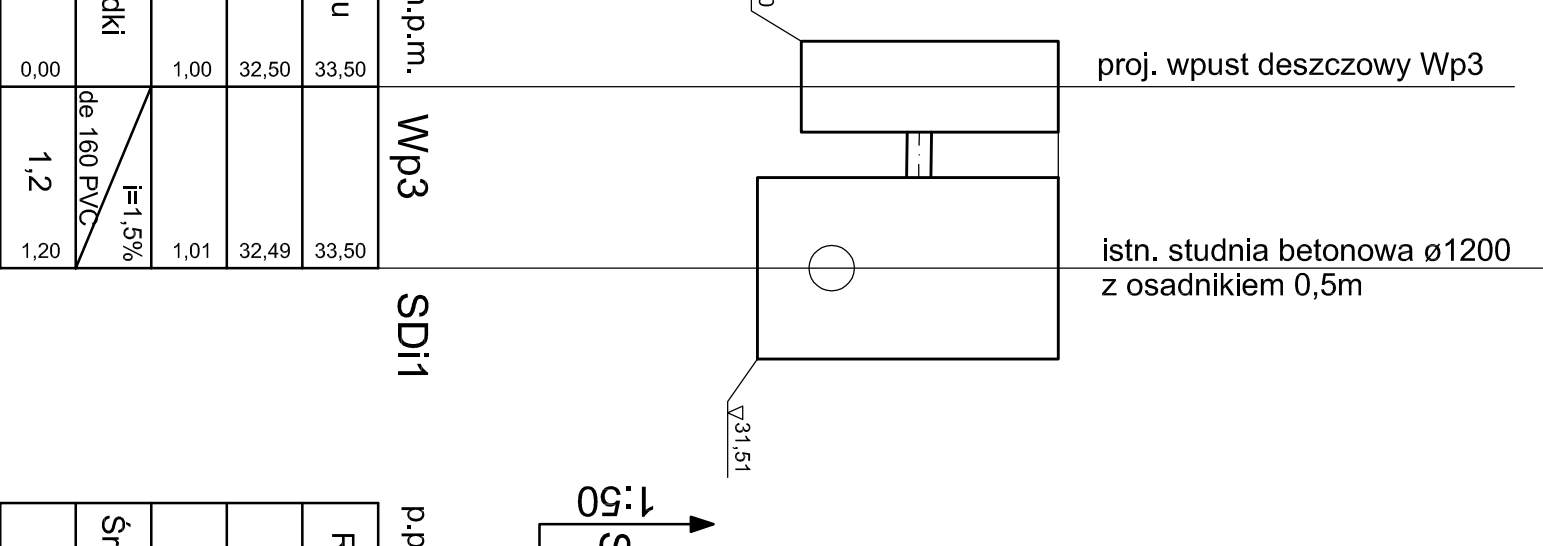


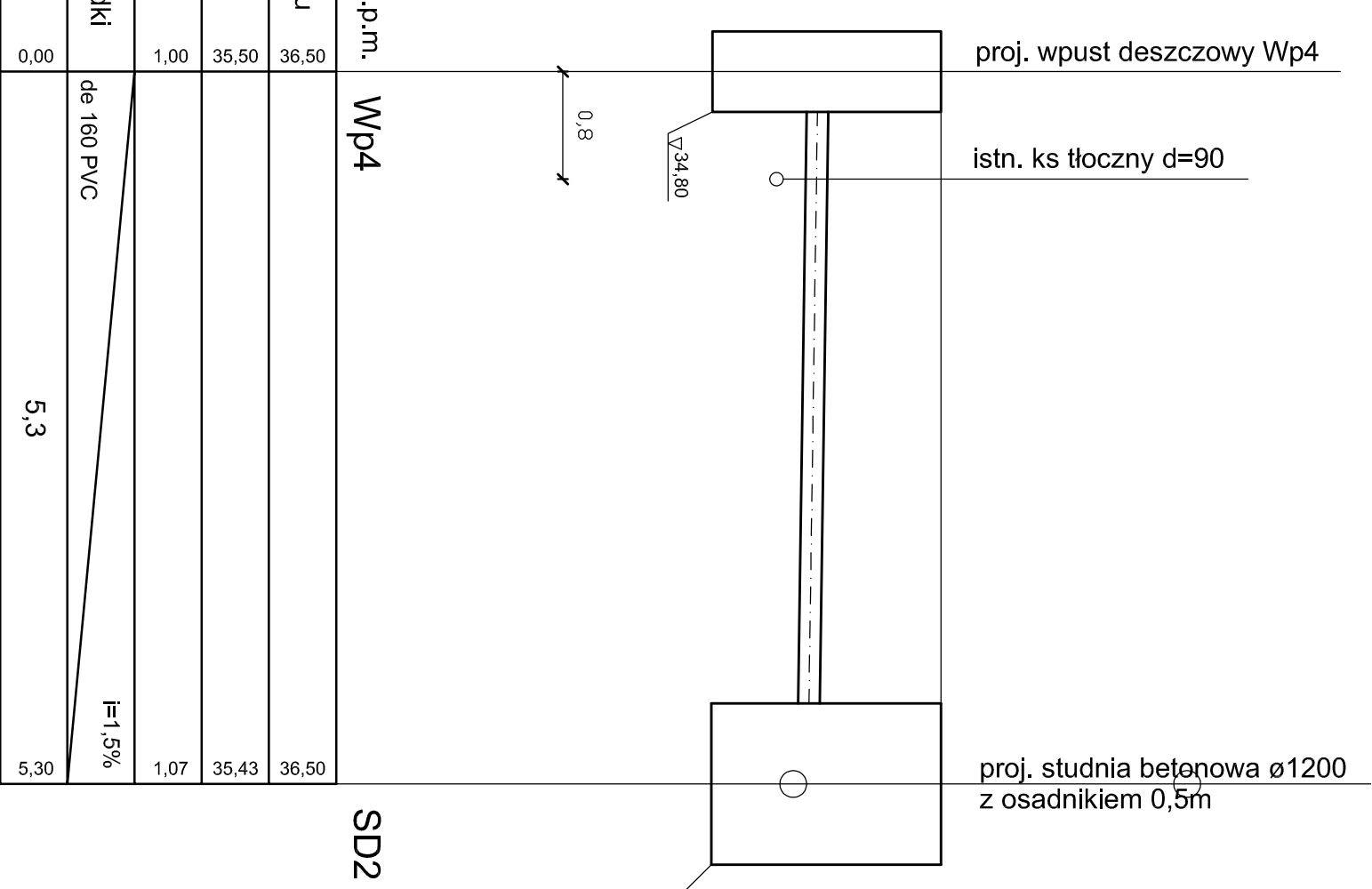
Rzędna terenu	33.50
Rzędna dna kanału	32.50
Zagłębienie	1.00
Średnice / spadki	de 160 PVC
Długość / odległość	9.2
	i=1.5%



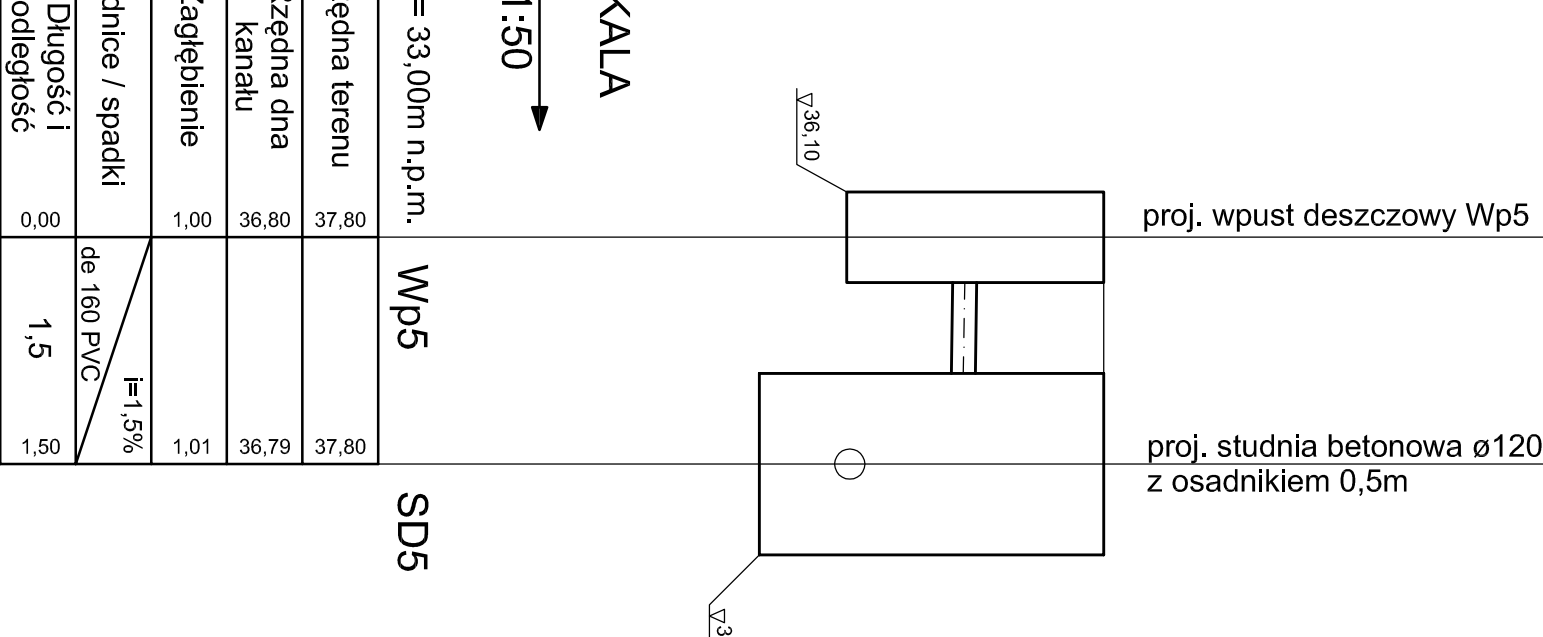
Rzędna terenu	33.50
Rzędna dna kanału	32.48
Zagłębienie	1.02
Średnice / spadki	de 160 PVC
Długość / odległość	2.5
	i=1.5%



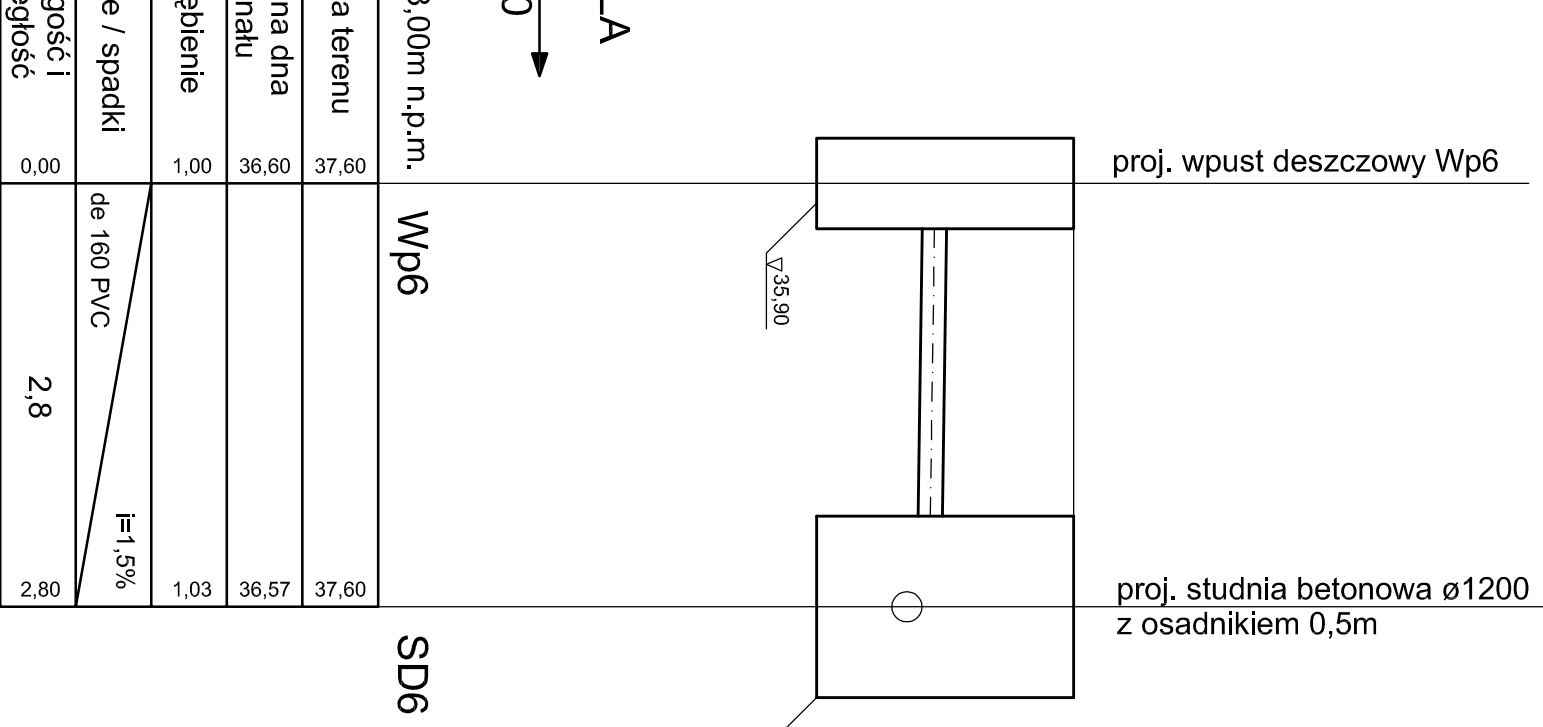
Rzędna terenu	33.50
Rzędna dna kanału	32.49
Zagłębienie	1.01
Średnice / spadki	de 160 PVC
Długość / odległość	1.2
	i=1.5%



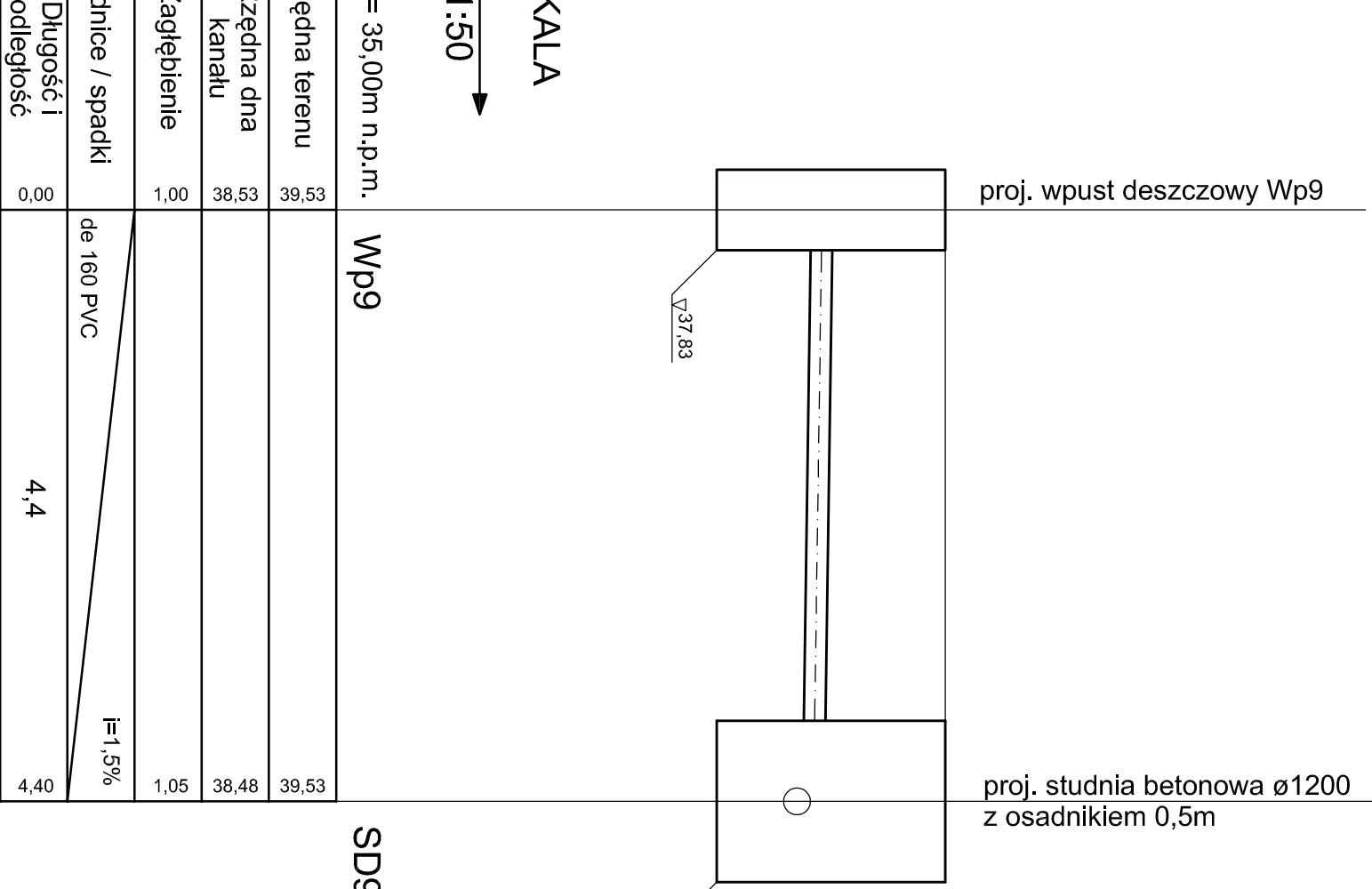
Rzędna terenu	36.50
Rzędna dna kanału	35.43
Zagłębienie	1.07
Średnice / spadki	de 160 PVC
Długość / odległość	5.3
	i=1.5%



Rzędna terenu	37.80
Rzędna dna kanału	36.79
Zagłębienie	1.01
Średnice / spadki	de 160 PVC
Długość / odległość	1.5
	i=1.5%



Rzędna terenu	37.60
Rzędna dna kanału	36.57
Zagłębienie	1.03
Średnice / spadki	de 160 PVC
Długość / odległość	2.8
	i=1.5%



Rzędna terenu	39.53
Rzędna dna kanału	38.48
Zagłębienie	1.05
Średnice / spadki	de 160 PVC
Długość / odległość	4.4
	i=1.5%

JEKONSKA PROJEKTOWA  
**ZAKŁAD USŁUG PROJEKTOWYCH I NADZORU BUDOWLANIEGO "WEN - SAN"**, Grażyna Wencel  
 78 - 100 Kobylnice  
 ul. E. Sz. - Zarembyny 6  
 tel. 605-016-029

TEMAT OPRACOWANIA:  
**BUDOWA KANALIZACJI DESZCZOWEJ W DRODZE GMINNEJ W MIEJSCOWOŚCI PUSTARY**

NAZWA I ADRES OBIEKTU BUDOWLANEGO:  
 DROGA GMINNA  
 PUSTARY GM. DYGOWO  
 dz. nr. 4/41, 4/42, 9/25, 9/28, 9/29, 10/15, 22, 38 obr. Pustary

INWESTOR:  
 GMINA DYGOWO  
 ul. KOŁCJOWA 1  
 78-123 DYGOWO

**PROJEKTANCI:**  
 mgr inż. GRAŻYNA WENCEL  
 upr. nr UAN/N/2210/123/90 w specjalności inst. i sieci sanit. - Z.O.I.I.B. ZAP/IS/2629/01

SPRAWOZDAWCY:  
 MAGDALENA SYRYCA  
 mgr inż. UAN/N/2210/189 w specjalności instal. i sieci sanit. - Z.O.I.I.B. ZAP/IS/2616/01

FAZA:  
**PROJEKT BUDOWLANY**

TYTUŁ RYSUNKU:  
**PROFILE PODŁUŻNE PRZYŁĄCZY WPUSTÓW ULICZNYCH Wp1 + Wp6 i Wp9**

DATA:  
 30.05.2010r.

NR RYSUNKU:  
**5**

SKALA:  
 1:50/50