
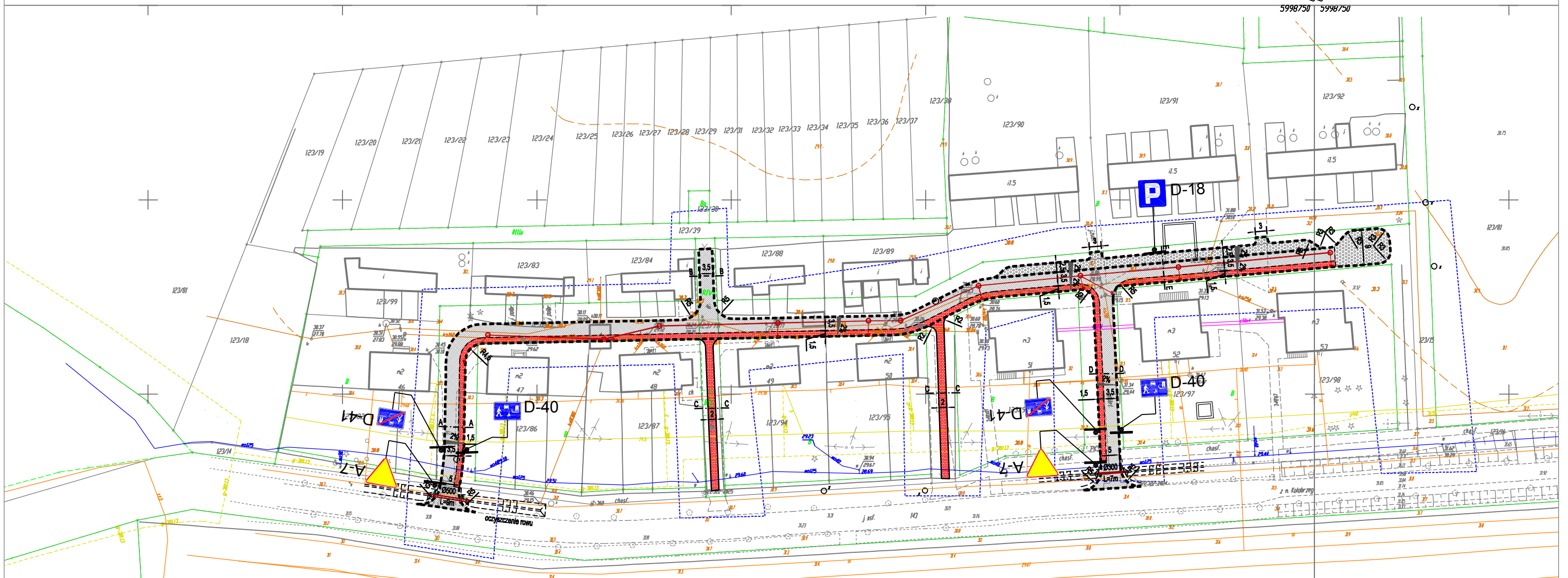


# Oznakowanie projektowane



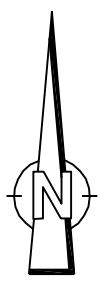
555400  
0004555

5998750 5998750



**LEGENDA**  
133/25

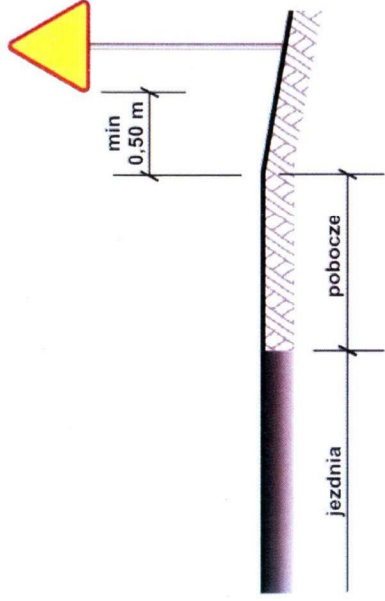
- proj. krawężnik
- proj. krawężnik wys. 2cm
- proj. obrzeże
- chodnik kostka bet. gr. 8cm czerwona
- miejsca postojowe płyty ażurowe
- jezdnia naw. kostka bet. gr. 8cm szara
- zieleń
- kanalizacja deszczowa
- lokalizacja przekroi poprzecznych



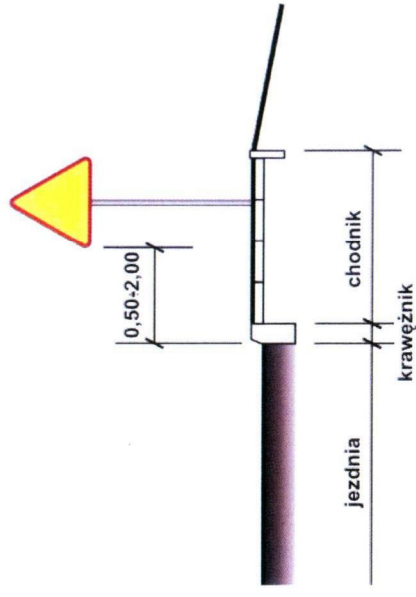
Przebudowa drogi gminnej na os. mieszkaniowym nr 1 w m. Wrzosowa gm. Dygowo ( dz. 123/85, 123/93 )			
Projekt docelowej organizacji ruchu			
INWESTOR:		Gmina Dygowo	
Zakład Projektowania i Nadzoru Budowlanego "WIE - MAR" s.c. W.Grzywacki, 1.Jankowiak 78 - 200 Białogard	Projektował:	Upr. Bud. Nr UAN N/ 7210/847/88 Koszalin	DATA XII 2013
	Marian Jankowiak		SKALA 1:1000
			NR RYSUNKU 1.0

# Wzory ustawienia znaków drogowych

## 1. Odległość znaków od krawędzi jezdni



a) na drogach z poboczem gruntowym

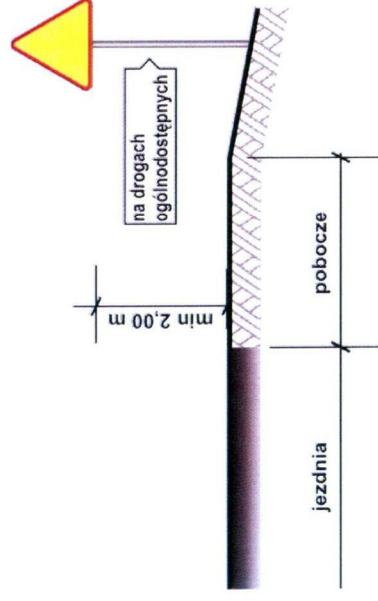


b) na ulicach

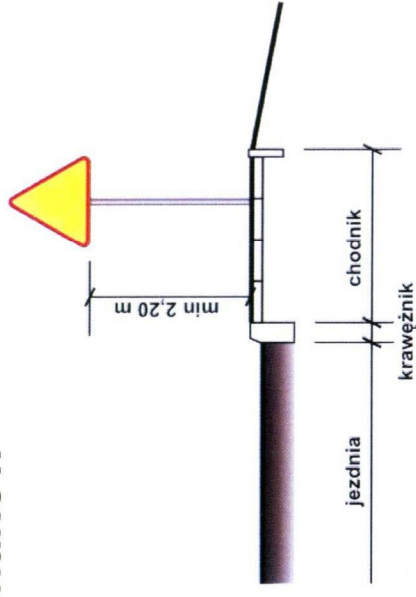
### UWAGA!

W przypadku, gdy warunki terenowe nie pozwalają na umieszczenie znaku poza koroną drogi, znak powinien być umieszczony, na drogach z poboczami gruntowymi - na poboczu w odległości nie mniejszej niż 0,5m od krawędzi jezdni. W przypadku szerokiego nasypu znaki można umieszczać w odległości nie większej niż 5m od krawędzi jezdni.

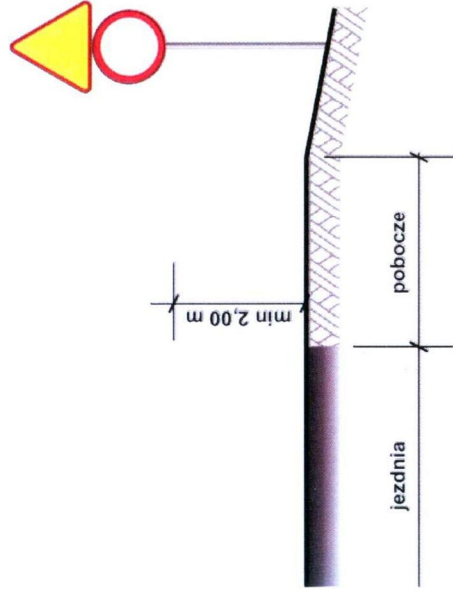
## 2. Wysokość umieszczenia znaków



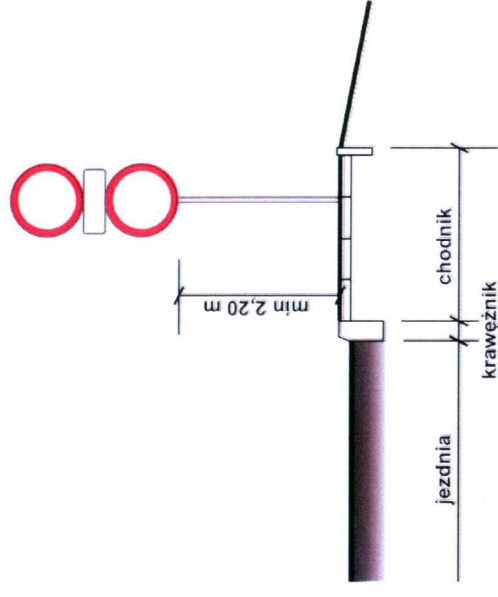
a) kategorii A, B, C, D, F, G na drogach.



b) kategorii A, B, C, D, F, G na ulicach



c) dwóch na jednym słupku na drogach innych niż ulice,



d) dwóch na jednym słupku na ulicach,

### UWAGA!

Przy oznakowaniu robót prowadzonych w pasie drogowym stosuje się znaki o **jedną grupę wielkości wyższą** niż stosowane na tej drodze /lub ulicy/ czyli znaki z grupy wielkości **"duże"**. W grupie tej znaki ostrzegawcze w kształcie trójkąta równobocznego posiadają długość boku **1050 mm**, a okrągłe znaki zakazu i nakazu średnicę wielkości **900mm**, natomiast znaki informacyjne o kształcie prostokąta o długości podstawy **900mm**.