













346,62
 km 1+498,55 drogi powiatowej



W19	
Y	54,4368g
R	50
L	30
A	38,73
T	38,09
Ko	12,75
Kc	72,75
B	5,79
X	29,73
Y	3,00
Xs	14,95
H	0,77
l	19,10
p	2x0,80
i	3%

LEGENDA	
	nawierzchnia bitumiczna
	nawierzchnia z kostki betonowej
	nawierzchnia z kostki kamiennej
	zjazdy z kostki kamiennej
	zjazdy z kostki betonowej
	zjazdy bitumiczne
	zatoka autobusowa z kostki kamiennej
	chodnik z kostki betonowej
	parking z płyt ażurowych
	projektowany sciek "korytkowy"
	projektowany wpust uliczny
	projektowane ogrodzenie

Arkusz 1/12

UZGODNIONO
 WOJEWÓDZKI SZTAB WOJSKOWY
 SZCZECIN
 113.01.2014

PLAN SYTUACYJNY

 Ryszard Kowalski	PRACOWNIA PROJEKTOWA DRÓG I MOSTÓW mgr inż. Ryszard Kowalski 71-468 SZCZECIN ul.Sosnowa 6a tel./fax (091) 45 00 745		
	Nazwa i adres inwestycji Przebudowa dróg powiatowych i gminnych w miejscowości Włoscibórz, Piotrowice i Kłopotowo		
Obiekt drogi powiatowe i gminne			Data 08.2013
Projektowała mgr inż. Sylwia Mierzwa	Imię i nazwisko mgr inż. Sylwia Mierzwa	Nr uprawnień ZAP/0056/POOD/10	Podpis 
Sprawdził mgr inż. Ryszard Kowalski	Imię i nazwisko mgr inż. Ryszard Kowalski	Nr uprawnień 43/Sz/78	Skala 1:500 Rysunek Nr 2