






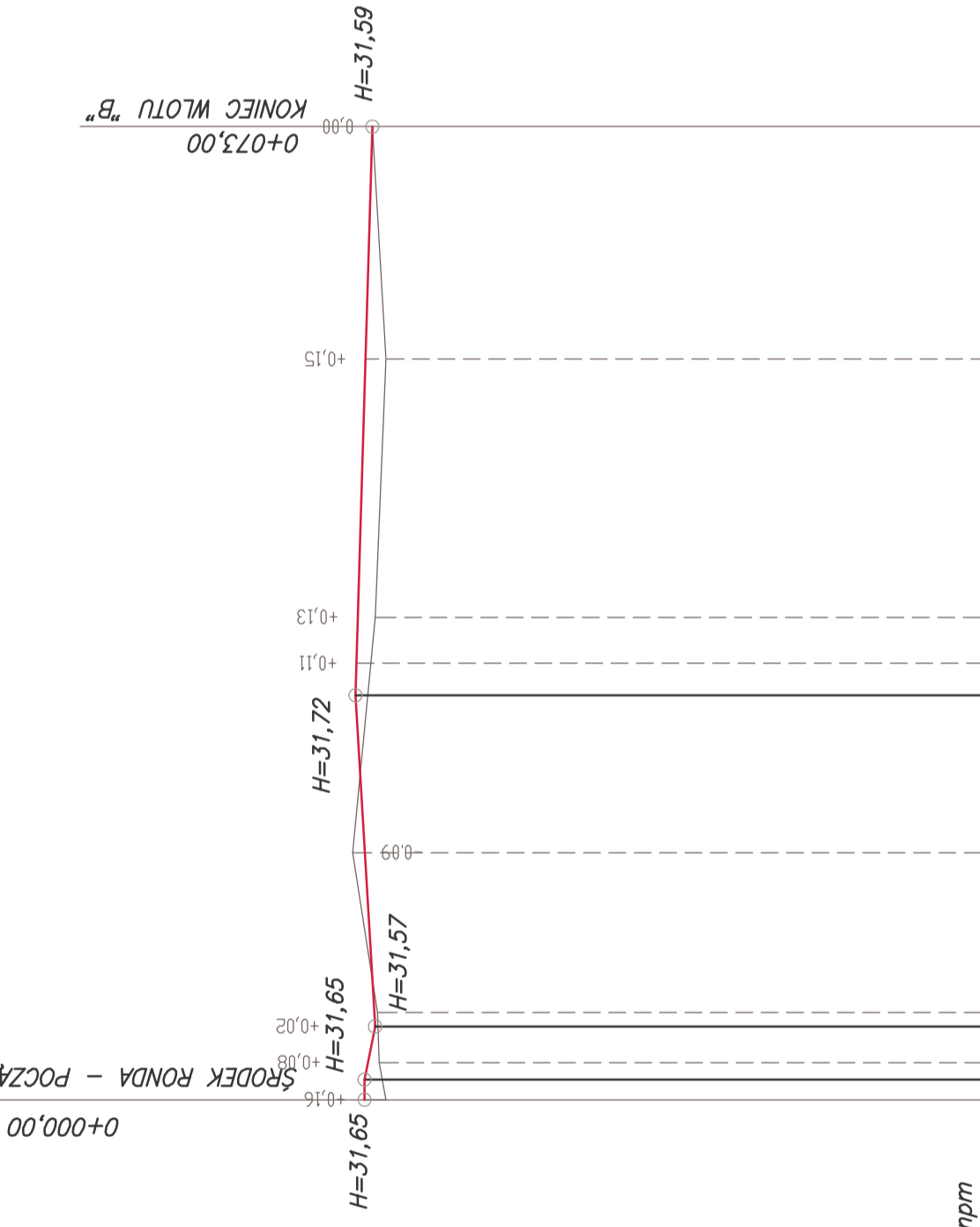


# WŁOŚCIBÓRZ – WŁOT "B"

**LEGENDA:**

-  istniejący teren
-  projektowana niweleta
-  projektowany ściek
-  projektowany wpust uliczny
-  skrzyżowanie
-  zjazd
-  zatoka autobusowa






p.p. = 27 mnpm

Charakterystyka istn. terenu	PLYTY BETONOWE	NAW. GRUNTOWA	PLYTY BETONOWE	NAW. GRUNTOWA	PLYTY BETONOWE	NAW. GRUNTOWA
Rzędne projektowane	31,65	31,65	31,65	31,72	31,70	31,64
Spadki i łuki pionowe	i=0% i=2% i=0,60%	1,50 4,00		24,83	42,67	i=0,30%
Rzędne istniejące	31,49	31,54	31,74	31,60	31,57	31,49
Proste i łuki poziome	W2B γ = 29,81889 R=20 T=4,77 K=9,37 prosta L=14,07m B=0,56 i=2% p=- W1B γ = 128,26409 R=6 T=9,50 K=12,09 B=5,23 i=2% p=- prosta L=34,21m					
Rampa	0,87%		2%		2%	
Odległości	00,00	1,50	2,78	5,50	14,07	18,54
			23,44	26,70	30,33	32,74
			36,20	38,79	55,56	73,00

Kilometry i hektometry  0+000

# PROFIL PODŁUŻNY

## Włot "B"

 Ryszard Kowalski	PRACOWNIA PROJEKTOWA DRÓG I MOSTÓW mgr inż. Ryszard Kowalski 71-468 SZCZECIN ul.Sosnowa 6a tel./fax (091) 45 00 745			
	Przebudowa dróg powiatowych i gminnych w miejscowości Włoszycy, Piotrowice i Kłopotowo Przebudowa drogi gminnej w m. Włoszycy			
Nazwa i adres inwestycji	włot B – rondo Włoszycy			Data
Obiekt	włot B – rondo Włoszycy			09.2014
Projektowała	Imię i nazwisko	Nr uprawnień	Podpis	Skala
Sprawił	mgr inż. Sylwia Mierzwa	ZAP/0056/P00D/10		1:50/500
	mgr inż. Ryszard Kowalski	43/Sz/78		Rysunek Nr 4.4