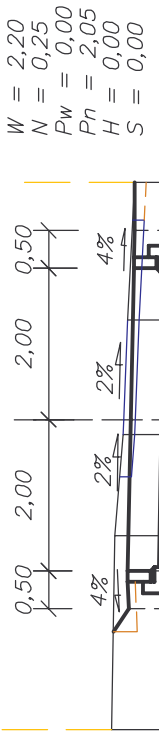


LEGENDA:

- W – wykop
- N – nasyp
- Pw – plantowanie wykopu
- Pn – plantowanie nasypu
- H – zdjęcie humusu
- S – schodkowanie

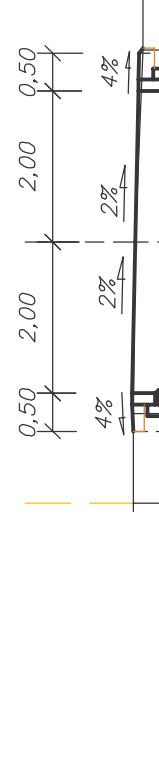
0+018,54



p. por. 30,00 m n.p.m.	
Rzędne projektowane	31.60
Rzędne istniejące	31.69
Odległości	4.10

- W = 1,95
- N = 0,15
- Pw = 0,00
- Pn = 1,10
- H = 0,00
- S = 0,00

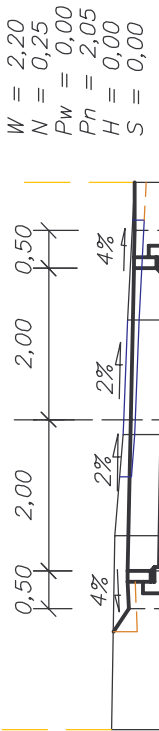
0+073,00



p. por. 30,00 m n.p.m.	
Rzędne projektowane	31.55
Rzędne istniejące	31.59
Odległości	2.00

- W = 1,95
- N = 0,15
- Pw = 0,00
- Pn = 1,10
- H = 0,00
- S = 0,00

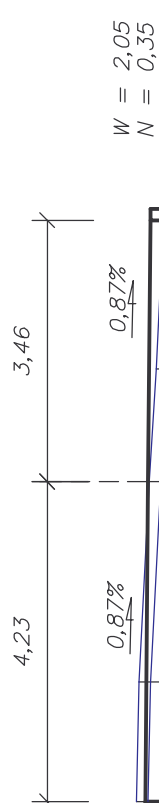
0+018,54



p. por. 30,00 m n.p.m.	
Rzędne projektowane	31.60
Rzędne istniejące	31.69
Odległości	4.10

- W = 2,20
- N = 0,25
- Pw = 0,00
- Pn = 2,05
- H = 0,00
- S = 0,00

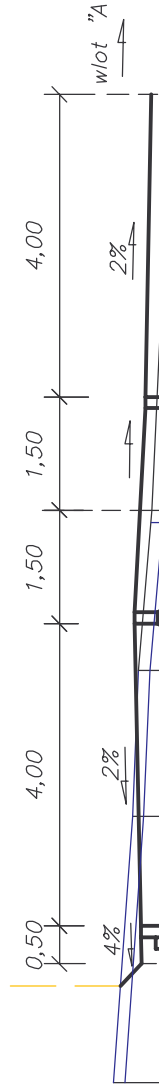
0+005,50



p. por. 30,00 m n.p.m.	
Rzędne projektowane	31.57
Rzędne istniejące	31.54
Odległości	4.23

- W = 2,05
- N = 0,35
- Pw = 0,00
- Pn = 2,00
- H = 0,00
- S = 0,00

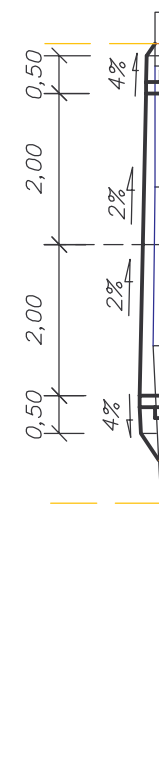
0+000,00



p. por. 30,00 m n.p.m.	
Rzędne projektowane	31.63
Rzędne istniejące	31.67
Odległości	7.57

- W = 3,05
- N = 0,35
- Pw = 0,00
- Pn = 2,95
- H = 0,00
- S = 0,00

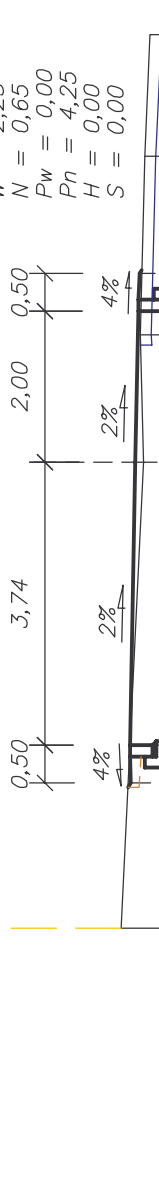
0+055,56



p. por. 30,00 m n.p.m.	
Rzędne projektowane	31.60
Rzędne istniejące	31.64
Odległości	3.42

- W = 0,80
- N = 0,35
- Pw = 0,00
- Pn = 1,65
- H = 0,00
- S = 0,00

0+032,74

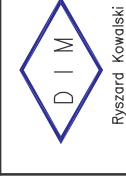


p. por. 30,00 m n.p.m.	
Rzędne projektowane	31.67
Rzędne istniejące	31.71
Odległości	6.16

- W = 2,25
- N = 0,65
- Pw = 0,00
- Pn = 4,25
- H = 0,00
- S = 0,00

PRZEKROJE POPPRZECZNE

Włot "B"



PRACOWNIA PROJEKTOWA DRÓG I MOSTÓW
mgr inż. Ryszard Kowalski
71-468 SZCZECIN ul.Sosnowa 6a
tel./fax (091) 45 00 745

Nazwa i adres inwestycji	Przebudowa dróg powiatowych i gminnych w miejscowości Włoszycy, Piotrowice i Kłopotowo		
Obiekt	Przebudowa drogi gminnej w m. Włoszycy		
Projektowała	Imię i nazwisko	Nr uprawnień	Data
	mgr inż. Sylwia Mierzwa	ZAP/0056/P000/10	09.2014
Sprawdził	Podpis		Skala
	mgr inż. Ryszard Kowalski	43/Sz/78	1:100
			Rysunek Nr
			5.3