



## **ANALIZA ZAGROŻEŃ**

**w tym identyfikacja miejsc, w których występuje zagrożenie dla bezpieczeństwa osób wykorzystujących obszar wodny do pływania, kąpania się, uprawiania sportu lub rekreacji na terenie Gminy Dygowo**

**Z A T W I E R D Z A M**

Grzegorz Starczyk  
Wójt Gminy Dygowo

## Spis treści:

1. Cel opracowania	str. 2
2. Podstawa prawna	str. 2
3. Charakterystyka Gminy Dygowo	str. 5
4. Identyfikacja obszaru wodnego	str. 6
5. Zidentyfikowane zagrożenia dla bezpieczeństwa osób korzystających z obszaru wodnego i miejsca ich wystąpienia	str. 12
6. Planowane działania na rzecz ograniczenia wystąpienia zagrożeń	str. 13
7. Zakazy i obowiązki osób przebywających na obszarze wodnym	str. 14
8. Kontakty alarmowe	str. 15
9. Podsumowanie	str. 15

## 1. Cel opracowania

Celem niniejszego opracowania jest „Analiza zagrożeń w tym identyfikacja miejsc, w których występuje zagrożenie dla bezpieczeństwa osób wykorzystujących obszar wodny do pływania, kąpania się, uprawiania sportu lub rekreacji na terenie Gminy Dygowo” zwana dalej *Analizą zagrożeń*. Niniejsza analiza zagrożeń stanowi:

- weryfikację wystąpienia obszarów wodnych w granicach administracyjnych Gminy Dygowo;

- ocenę zagrożeń, w tym identyfikację miejsc, w których występuje zagrożenie dla bezpieczeństwa osób wykorzystujących obszar wodny zarządzany przez Wójta Gminy Dygowo do pływania, kąpania się, uprawiania sportu lub rekreacji.

Celem opracowania jest identyfikacja i analiza zagrożeń dla osób przebywających na obszarze wodnym zarządzanym przez Wójta Gminy Dygowo (niestanowiącego w myśl obowiązujących przepisów wyznaczonego obszaru wodnego) oraz określenia działań, podjętych i planowanych do realizacji, ograniczających zagrożenia, w tym odnoszących się do prowadzenia akcji ratowniczych i koordynacji zadań służących poprawie bezpieczeństwa.

## 2. Podstawa prawna opracowania

Zgodnie z art. 4 ust. 1 pkt 1 ustawy z dnia 18 sierpnia 2011r. o bezpieczeństwie osób przebywających na obszarach wodnych (Dz. U. z 2023r. poz. 714) zapewnienie bezpieczeństwa na obszarach wodnych polegają w szczególności na dokonaniu analizy zagrożeń, we współpracy z policją i działającymi na danym terenie podmiotami, o których mowa w art. 12 ust. 1 ww. ustawy, w tym identyfikacji miejsc, w których występuje zagrożenie dla bezpieczeństwa osób wykorzystujących obszar wodny do pływania, kąpania się, uprawiania sportu lub rekreacji. Zadania, o których mowa wyżej wykonywane są przez Wójta Gminy Dygowo i należą do zadań własnych gminy z wyjątkiem terenu parku narodowego lub krajobrazowego i na terenie na którym prowadzona jest działalność w zakresie sportu lub rekreacji.

Ustawa o bezpieczeństwie osób przebywających na obszarach wodnych definiuje:

**Obszar wodny** - rozumie się przez to wody śródlądowe w rozumieniu art. 19 ustawy z dnia 20 lipca 2017 r. - Prawo wodne (Dz. U. z 2022 r. poz. 2625 i 2687 oraz z 2023 r. poz. 295 i 412) oraz wody przybrzeżne w rozumieniu art. 26 tej ustawy, w pasie nieprzekraczającym jednej mili morskiej od linii brzegu, a także kąpielisko, miejsce okazjonalnie wykorzystywane do kąpieli, pływalnię oraz inne obiekty dysponujące nieckami basenowymi o łącznej powierzchni powyżej 100 m<sup>2</sup> i głębokości powyżej 0,4 m w najgłębszym miejscu lub głębokości powyżej 1,2 m;



**Wyznaczonym obszarze wodnym** - rozumie się przez to kąpielisko, miejsce okazjonalnie wykorzystywane do kąpieli, pływalnię oraz inne obiekty dysponujące nieckami basenowymi o łącznej powierzchni powyżej 100 m<sup>2</sup> i głębokości powyżej 0,4 m w najgłębszym miejscu lub głębokości powyżej 1,2 m;

Na podstawie art. 4 ust. 1 ustawy o bezpieczeństwie osób przebywających na obszarach wodnych zapewnienie bezpieczeństwa na obszarach wodnych polega również na :

- 1) Oznakowaniu i zabezpieczeniu terenów, obiektów i urządzeń przeznaczonych do pływania, kąpania się, uprawiania sportu lub rekreacji na obszarach wodnych;
- 2) Prowadzeniu działań profilaktycznych i edukacyjnych dotyczących bezpieczeństwa na obszarach wodnych, polegających w szczególności na :
  - a) oznakowaniu miejsc niebezpiecznych ;
  - b) objęciu nadzorem, we współpracy z policją i podmiotami o których mowa w art. 12 ust. 1, miejsc niebezpiecznych, w tym miejsc zwyczajowo wykorzystywanych do kąpieli;
  - c) uświadamianiu zagrożeń związanych z wykorzystywaniem obszarów wodnych, w szczególności prowadzeniu akcji edukacyjnych wśród dzieci i młodzieży szkolnej;
- 3) informowaniu i ostrzeganiu o warunkach pogodowych oraz innych czynnikach mogących powodować utrudnienia lub zagrożenia dla zdrowia i życia osób;
- 4) zapewnienie warunków do organizowania pomocy oraz ratowania osób, które uległy wypadkowi lub są narażone na niebezpieczeństwo utraty życia lub zdrowia.

Niniejszą **Analizę zagrożeń** sporządzono na podstawie art. 4 ust. 1 pkt 1 ustawy z dnia 18 sierpnia 2011r. o bezpieczeństwie osób przebywających na obszarach wodnych (Dz. U. z 2023r. poz. 714) w ramach współpracy przedstawicieli następujących instytucji i jednostek:

- Urząd Gminy Dygowo,

- Gminny Zarząd Ochotniczych Straży Pożarnych w Dygowie.

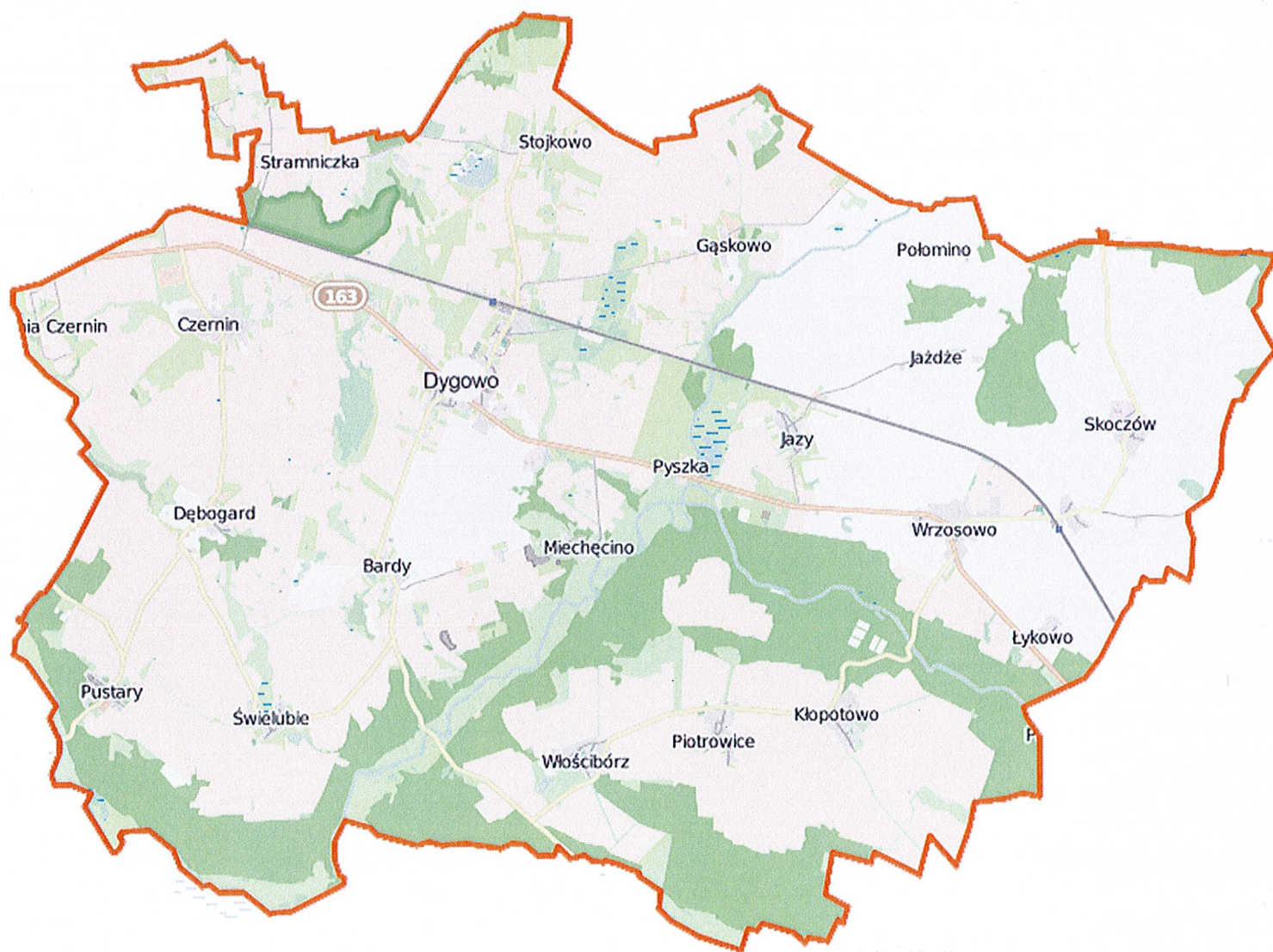


### 3. Charakterystyka Gminy Dygowo

Gmina Dygowo położona jest w północno-zachodniej części województwa zachodniopomorskiego w powiecie kołobrzeskim nad rzeką Parsętą. Od strony południowej graniczy z gminą Gościno, a od zachodu z gminą Kołobrzeg. Granicę północną wyznacza gmina Ustronie Morskie, a wschodnią gminy Będzino i Karlino. Obszar gminy obejmuje powierzchnię 128,4 km<sup>2</sup> zamieszkałą przez ok. 5500 osób.

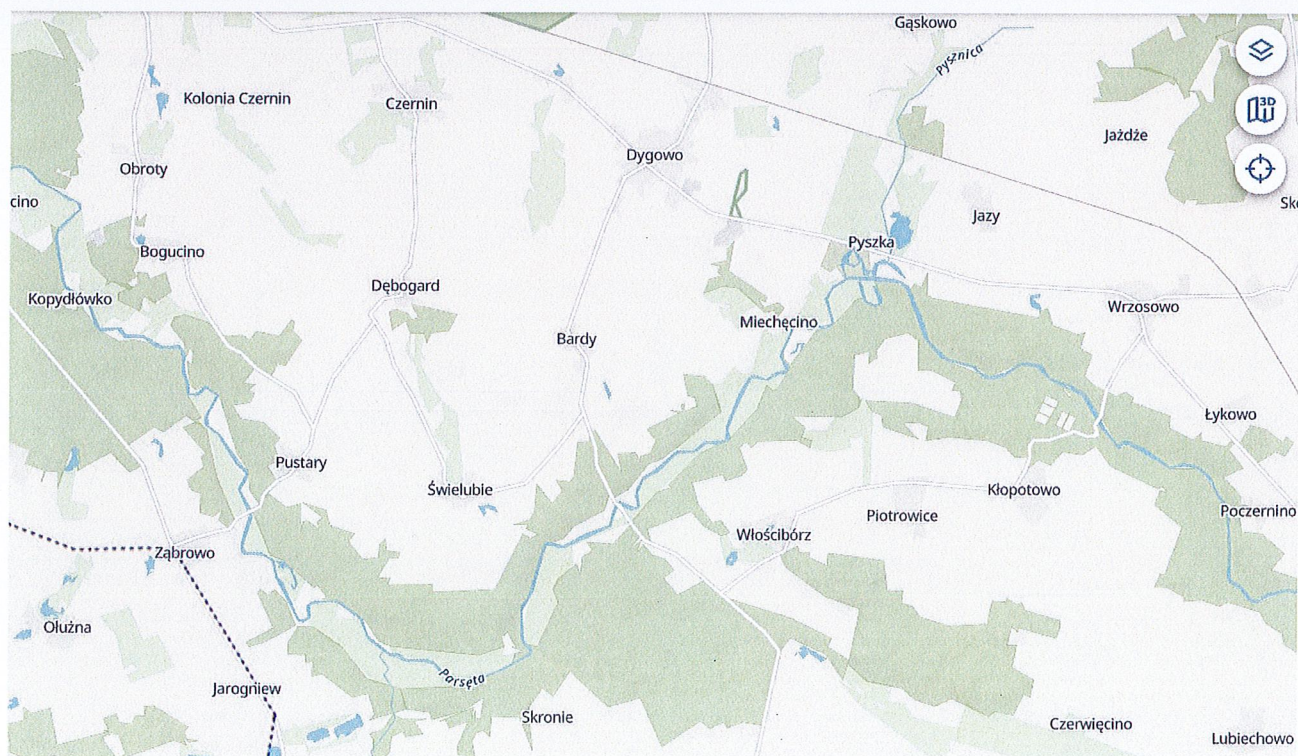
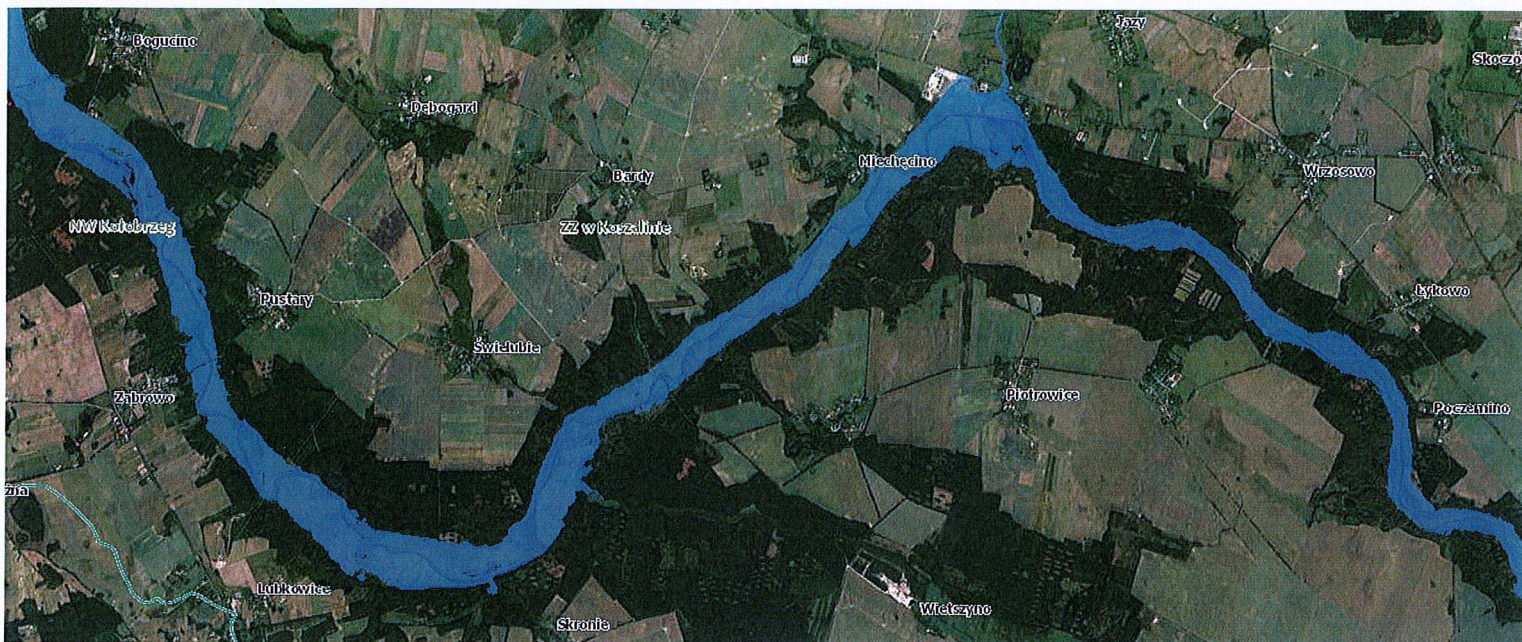
Głównym atutem gminy jest jej położenie w dorzeczu Parsęty – jednej z głównych rzek Pomorza, malownicze tereny przyrodnicze i krajobrazowe, kompleksy leśne o zróżnicowanym drzewostanie, urozmaicona rzeźba terenu, czyste nie zdegradowane powietrze, zasoby środowiska kulturowego jako czynniki zachęcające do inwestowania w rozwój turystyki.

Gmina Dygowo położona jest w zlewni rzeki Parsęty - jest to główny ciek na terenie gminy. W gminie Dygowo przepływa ona na odcinku 21 km.





#### 4. Identyfikacja obszaru wodnego





Główną rzeką przepływającą przez gminę jest **Parsęta** (21 km na jej terenie), ale są tu też inne rzeczki i strumyki: Pysznicza (13,3 km), Bogucinka (12,6 km), Olszynka, Łosica, Malechowska Struga, oraz inne bezimienne dopływy Parsęty

**Parsęta** wypływa z okolic Parsęcka na terenie Pojezierza Drawskiego, około 7 km na północny zachód od Szczecinka. Zasilana innymi rzekami oraz potokami spływającymi z pojezierza płynie w kierunku północno-zachodnim do Białogardu. Tam wypływa z pojezierzy i meandrując płynie nadal w kierunku północno-zachodnim. Na 53 kilometrze w miejscowości Rościno znajduje się zaporą spiętrzająca z elektrownią wodną. W okolicach miejscowości Pustary rzeka wpływa w Pobrzeże Koszalińskie i dość prostym, dolnym odcinkiem płynie do Kołobrzegu, gdzie uchodzi do Bałtyku.





**Pysznic** – struga, prawobrzeżny dopływ Parsęty, o długości 14,1 km[1], płynący w całości na Równinie Białogardzkiej, w woj. zachodniopomorskim, w gminie Karlino i gminie Dygowo.

Współrzędne 54°05'48"N 15°52'37"E






**Mokradło Pyszka** położone jest w miejscowości Pyszka, na terenie gminy Dygowo, w dolinie rzeki Pysznicy-prawobrzeżnego dopływu rzeki Parsęty.

Mokradło Pyszka powstało dzięki podpiętrzeniu dna rzeki Pysznicy i przekierowaniu jej wód na obszar starej doliny. Podpiętrzenie dna rzeki zostało wykonane metodą naturalnego bystrotku poprzez ułożenie kamieni na dnie odcinka ok. 125 m. Powierzchnia mokradła Pyszka wraz z terenami będącymi w strefie potencjalnych oddziaływań zalewu na tereny przyległe wynosi ok. 67 ha.

Współrzędne 54°07'16"N 15°45'46"E





**Olszynka** – potok w woj. zachodniopomorskim o długości ok. 7 km; prawobrzeżny dopływ Parsęty, płynący po Równinie Białogardzkiej.

Współrzędne 54°06'40"N 15°44'50"E





**Malechowska Struga** – struga o długości 5,7 km na Pobrzeżu Koszalińskim, w woj. zachodniopomorskim, w powiecie kołobrzeskim, która uchodzi do Morza Bałtyckiego. Powierzchnia zlewni wynosi 26,57 km<sup>2</sup>[1].

Struga ma źródło na obszarze gminy Dygowo na północ od wsi Stojkowo, skąd meandruje na północ przy Kołobrzeskim Lesie. Ok. 0,6 km na zachód od Malechowskiej Strugi leży wieś Malechowo. Na zachód od osady Bagicz, struga przebiega pod linią kolejową nr 402 i drogą krajową nr 11. Na zachód od wsi Sianożęty uchodzi do Morza Bałtyckiego.

Współrzędne 54°09'55"N 15°43'47"E



## **5. Zidentyfikowane zagrożenia dla bezpieczeństwa osób korzystających z obszaru wodnego i miejsc ich występowania.**

Opracowując niniejszą *Analizę zagrożeń* dla obszaru wodnego, zarządzanego przez Wójta Gminy Dygowo, zidentyfikowane potencjalne zagrożenie dla bezpieczeństwa osób korzystających z obszaru wodnego i miejsca ich wystąpienia oraz działania na rzecz ograniczenia występowania zagrożeń. Każde miejsce może być potencjalnym zagrożeniem dla bezpieczeństwa osób wykorzystujących obszar wodny do pływania, kąpieli, uprawiania sportu czy rekreacji. Zależy to przede wszystkim od świadomości i zachowania się osób korzystających z dóbr jakim jest obszar wodny i nadwodny oraz przestrzegania ustalonych norm bezpieczeństwa.

Podczas korzystania z kąpieli i wchodzenia do wody spotkać możemy się między innymi z następującymi sytuacjami i czynnikami stwarzającymi potencjalne zagrożenie dla życia i zdrowia:

- brak umiejętności pływania,
- wchodzenie do wody pod wpływem alkoholu, lub środków odurzających,
- szok termiczny spowodowany zbyt szybkim ochłodzeniem nagrzanego przez słońce ciała,
- skurcz,
- skoki do wody bez uprzedniego rozpoznania dna,
- nieznajomość przybrzeżnego ukształtowania rzeki,
- brawura, zbyt duża pewność siebie i popisywanie się,
- bezmyślność,
- brak kamizelek asekuracyjnych podczas spływów kajakowych,
- nie zachowanie podstawowych środków bezpieczeństwa i ostrożności,
- nieprawidłowe korzystanie ze sprzętu wodnego,
- nagłe załamanie pogody.

W okresie letnim rzeka Parsęta odwiedzana jest w szczególności przez mieszkańców gminy, turystów i wędkarzy.



## 6. Planowane działania na rzecz ograniczenia zagrożeń.

Wśród poniższych działań na rzecz ograniczenia wystąpienia zagrożeń dla bezpieczeństwa na obszarze wodnym, będącym przedmiotem opracowania, znajdują się:

- \* oznakowanie terenów gminnych zidentyfikowanych jako potencjalne miejsca wystąpienia zagrożenia;

- \* prowadzenie działań profilaktycznych i edukacyjnych dotyczących bezpieczeństwa na obszarze wodnym, polegających w szczególności na:

- \* objęciu doraźnym nadzorem terenów zidentyfikowanych jako potencjalne miejsca wystąpienia zagrożeń;

- \* uświadamianiu zagrożeń związanych z wykorzystywaniem obszaru wodnego, w szczególności prowadzeniu akcji edukacyjnych wśród dzieci i młodzieży szkolnej;

- \* informowanie i ostrzeganie o warunkach pogodowych oraz innych czynnikach mogących powodować utrudnienia lub zagrożenia zdrowia i życia osób;

- \* informowanie o ustaleniach niniejszego dokumentu, obowiązujących zakazach, w tym o systemie pomocy oraz ratowania osób, które uległy wypadkowi lub są narażone na niebezpieczeństwo utraty życia lub zdrowia.

Sporządzenie *Analizy zagrożeń* oraz realizacja ww. działań mają na celu zapewnienie bezpieczeństwa na analizowanym obszarze wodnym.



## **7. Zakazy i obowiązki osób przebywających na obszarze wodnym.**

Zgodnie z art. 32 ust. 1 ustawy z dnia 20 lipca 2017r. Prawo wodne (Dz. U. z 2023r. poz. 1478) każdemu przysługuje prawo do powszechnego korzystania z publicznych śródlądowych wód powierzchniowych, jeżeli przepisy nie stanowią inaczej. Prawo do powszechnego korzystania z wód nie sprowadza się wyłącznie do prawa do kąpieli, stąd zakaz kąpieli nie oznacza zakazu powszechnego korzystania z wód.

Nie wszystkie wody powierzchniowe stanowią obszary bezpieczne i właściwe do kąpieli. Na wodach powierzchniowych nadających się do tego celu mogą być wyznaczone kąpieliska lub miejsca okazjonalnie wykorzystywane do kąpieli, zdefiniowane szczegółowo w ww. ustawie. W przepisach m.in. Prawo wodne zostały określone wymagania dla kąpielisk oraz miejsc okazjonalnie wykorzystywanych do kąpieli, a także zostały sprecyzowane obowiązki organizatorów takich miejsc.

Korzystanie z kąpieli dozwolone jest wyłącznie na terenie kąpielisk lub miejsc okazjonalnie wykorzystywanych do kąpieli - w miejscach do tego wyznaczonych i wyraźnie oznakowanych, w których zapewnione jest spełnienie wszystkich wymagań określonych przepisami prawa, zapewniających bezpieczeństwo osób korzystających z tych miejsc, w tym dotyczących obecności ratowników kąpielisk i miejsc powadzenia badań stanu sanitarnego wody.

**Na terenie Gminy Dygowo nie ma wyznaczonych kąpielisk i miejsc okazjonalnie wykorzystywanych do kąpieli.**

Przepisy art. 55 ustawy z dnia 20 maja 1971r. Kodeks wykroczeń (Dz.U. z 2022r. poz. 2151) wskazuje: kto kąpie się w miejscu, w którym jest to zabronione, podlega karze grzywny do 250 złotych albo karze nagany. W przypadku osób nieletnich z uwagi na dowody potwierdzające ww. czyn rozpatrywane są przez sąd rodzinny i nieletnich.

### **Obowiązki osób korzystających z obszaru wodnego:**

Zgodnie z zapisami art. 3 ustawy o bezpieczeństwie osób przebywających na obszarach wodnych osoby przebywające na obszarach wodnych obowiązane są do zachowania należytej staranności w celu ochrony życia i zdrowia własnego oraz innych osób, a w szczególności:

- zapoznania się z zasadami korzystania z danego terenu, obiektu lub urządzenia i ich przestrzegania;
- stosowanie się do znaków nakazu i zakazu umieszczonych na ww. terenie,
- zapoznania się i dostosowania swoich planów aktywności do umiejętności oraz aktualnych warunków pogodowych,
- użytkowania sprzętu odpowiedniego do rodzaju podejmowanej aktywności, sprawnego technicznie i zgodnie z jego przeznaczeniem i zasadami użycia;
- bezzwłocznego informowania odpowiednich służb lub zarządzających obszarami wodnymi, o zaistniałym wypadku lub zaginięciu osoby oraz innych zdarzenia nadzwyczajnych mogących mieć wpływ na bezpieczeństwo osób.

## **8. Kontakty alarmowe:**

W przypadku zaistnienia sytuacji zagrożenia zdrowia i życia na obszarach wodnych w granicach administrowanych Gminy Dygowo, należy kontaktować się na podane niżej telefony alarmowe:

Wszystkie służby ratownicze- **112**

Urząd Gminy w Dygowie ul. Kolejowa 1, 78-113 Dygowo tel. 94 35 84 194,  
kom. 513 150 646- Zarządzanie kryzysowe.

## **9. Podsumowanie**

Na terenie Gminy Dygowo występują obszary wodne, przy czym nie stanowią wyznaczonego obszaru wodnego. Nie zostały wyznaczone kąpieliska i miejsca okazjonalnie wykorzystywanych do kąpeli.

Obszar wodny w Gminie Dygowo wykorzystywany jest do celów rekreacyjno- sportowych, np. spływów kajakowych organizowanych przez podmioty prywatne.

W takiej sytuacji, zgodnie z zapisami art. 4 ust. 2 pkt 2 ustawy o bezpieczeństwie osób przebywających na obszarach wodnych, za zapewnienie bezpieczeństwa na ww. obszarze wodnym, na którym prowadzona jest działalność w zakresie sportu lub rekreacji odpowiada osoba fizyczna, osoba prawna i jednostka organizacyjna nieposiadająca odpowiedzialności prawnej, która prowadzi działalność w tym zakresie, tj. organizatorzy spływów kajakowych.

Gmina Dygowo, traktując priorytetowo bezpieczeństwo mieszkańców i osób przebywających na terenie gminy, zrealizuje działania i przeprowadzi kampanię informacyjną nt. zagrożeń i bezpieczeństwa osób przebywających na obszarze wodnym będącym przedmiotem niniejszej *Analizy zagrożeń*.