

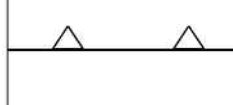

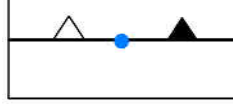















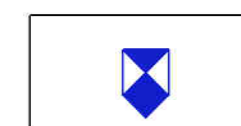


LEGENDA

USTALENIA OBOWIĄZUJĄCE

	granica obszaru objętego planem
	linie rozgraniczające tereny o różnym przeznaczeniu lub różnych zasadach zagospodarowania
	nieprzekraczalna linia zabudowy
	obowiązująca linia zabudowy
	miejsce zmiany rodzaju linii zabudowy
	tereny zabudowy mieszkaniowej jednorodzinnej
	tereny zabudowy mieszkaniowo-usługowej
	tereny zabudowy mieszkaniowej jednorodzinnej z usługami publicznymi
	tereny zabudowy zagrodowej w gospodarstwach rolnych, hodowlanych i ogrodniczych
	tereny zabudowy usługowej
	tereny zabudowy usług turystycznych
	tereny usług sakralnych
	tereny zabudowy usług publicznych
	tereny zieleni
	cmentarz
	tereny wód powierzchniowych śródlądowych
	tereny obsługi komunikacji samochodowej
	tereny dróg publicznych klasy głównej ruchu przyspieszonego
	tereny dróg publicznych klasy zbiorczej
	tereny dróg publicznych klasy lokalnej
	tereny dróg publicznych klasy dojazdowej
	tereny dróg wewnętrznych




obiekty wpisane do rejestru zabytków



obiekty wpisane do wojewódzkiej ewidencji zabytków



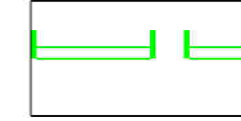
granice zabytkowego układu przestrzennego miejscowości Dygowo - owalnica - wielodrożnica



granica strefy "A" ścisłej ochrony konserwatorskiej



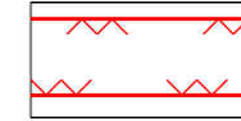
granica strefy "B" ochrony konserwatorskiej



granica strefy "K" ochrony krajobrazu kulturowego



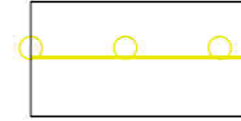
granica strefy "VIII" ograniczonej ochrony konserwatorskiej stanowisk archeologicznych wraz z numerem AZP



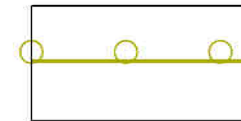
pas technologiczny od linii średniego napięcia 15 kV



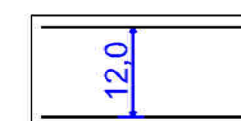
strefa kontrolowana od gazociągu średniego ciśnienia



granica strefy 50 m od cmentarza

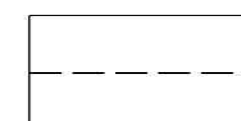


granica strefy 150 m od cmentarza




wymiary

OZNACZENIA INFORMACYJNE



linie proponowanego podziału na działki



przebieg istniejącej linii średniego napięcia 15 kV



przebieg gazociągu średniego ciśnienia