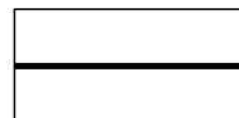


# LEGENDA

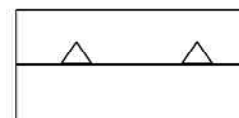
## USTALENIA OBOWIĄZUJĄCE



granica obszaru objętego planem



linie rozgraniczające tereny o różnym przeznaczeniu lub różnych zasadach zagospodarowania



nieprzekraczalna linia zabudowy



tereny zabudowy mieszkaniowej jednorodzinnej



tereny zabudowy zagrodowej w gospodarstwach rolnych, hodowlanych i ogrodniczych



tereny rolnicze



tereny zabudowy usług publicznych



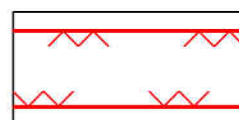
tereny dróg publicznych klasy lokalnej



tereny dróg publicznych klasy dojazdowej



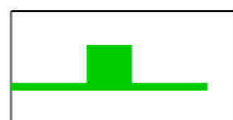
granica strefy "VIII" ograniczonej ochrony konserwatorskiej stanowisk archeologicznych wraz z numerem AZP



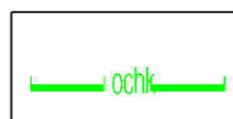
pas technologiczny od linii średniego napięcia 15kV



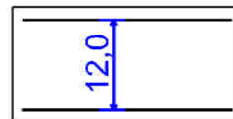
pas technologiczny od linii wysokiego napięcia



obszar Natura 2000 Trzebiatowsko-Kołobrzescki Pas Nadmorski

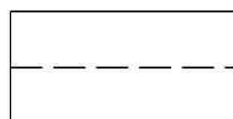


obszar Chronionego Krajobrazu "Koszaliński Pas Nadmorski"



wymiary


## OZNACZENIA INFORMACYJNE



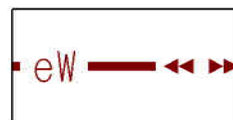
linie proponowanego podziału na działki



granice administracyjne gminy



przebieg istniejącej linii średniego napięcia 15kV



przebieg istniejącej linii wysokiego napięcia