

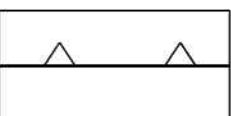














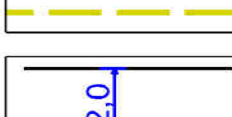
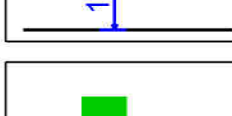



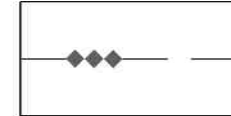



# LEGENDA

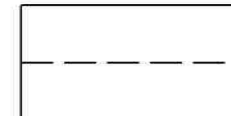



## USTALENIA OBOWIĄZUJĄCE

	granica obszaru objętego planem
	linie rozgraniczające tereny o różnym przeznaczeniu lub różnych zasadach zagospodarowania
	nieprzekraczalna linia zabudowy
	tereny zabudowy mieszkaniowej jednorodzinnej
	tereny zabudowy mieszkaniowej jednorodzinnej na obszarze szczególnego zagrożenia powodzią
	tereny rolnicze
	tereny rolnicze na obszarze szczególnego zagrożenia powodzią
	tereny lasów
	tereny dróg publicznych klasy głównej ruchu przyspieszonego
	tereny dróg publicznych klasy lokalnej
	tereny dróg wewnętrznych

	obiekty wpisane do wojewódzkiej ewidencji zabytków
	granica strefy "VII" częściowej ochrony konserwatorskiej stanowisk archeologicznych wraz z numerem AZP
	granica strefy "VIII" ograniczonej ochrony konserwatorskiej stanowisk archeologicznych wraz z numerem AZP
	pas technologiczny od linii średniego napięcia 15kV
	strefa kontrolowana od gazociągu średniego ciśnienia
	strefa kontrolowana od gazociągu od odwiertu
	wymiary
	obszar Natura 2000 Dorzecze Parsęty
	granice obszaru szczególnego zagrożenia powodzią Q10%
	granice obszaru szczególnego zagrożenia powodzią Q1%
	granice obszaru zagrożenia powodzią Q0,2%

	granice terenu i obszaru górniczego "Wrzosowo I"
	granice udokumentowanego złoża "Daszewo N"

## OZNACZENIA INFORMACYJNE

	linie proponowanego podziału na działki
	przebieg istniejącej linii średniego napięcia 15kV
	przebieg gazociągu średniego ciśnienia
	przebieg gazociągu od odwiertu