

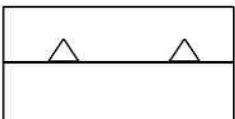




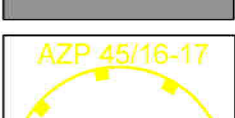

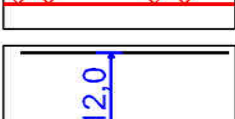
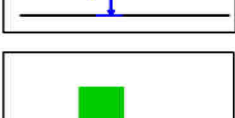


LEGENDA

USTALENIA OBOWIĄZUJĄCE

	granica obszaru objętego planem
	linie rozgraniczające tereny o różnym przeznaczeniu lub różnych zasadach zagospodarowania
	nieprzekraczalna linia zabudowy
	tereny zabudowy mieszkaniowej jednorodzinnej
	tereny zabudowy zagrodowej w gospodarstwach rolnych, hodowlanych i ogrodniczych
	tereny dróg publicznych klasy lokalnej
	tereny dróg wewnętrznych
	granica strefy "VIII" ograniczonej ochrony konserwatorskiej stanowisk archeologicznych wraz z numerem AZP
	pas technologiczny od linii średniego napięcia 15kV
	wymiary
	obszar Natura 2000 Trzebiatowsko-Kołobrzeski Pas Nadmorski

OZNACZENIA INFORMACYJNE

	linie proponowanego podziału na działki
--	---