

LEGENDA

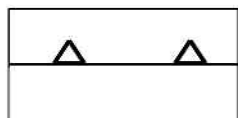
OZNACZENIA OBOWIĄZUJĄCE



granica obszaru objętego planem



linie rozgraniczające tereny o różnym przeznaczeniu lub różnych zasadach zagospodarowania



nieprzekraczalna linia zabudowy



tereny zabudowy mieszkaniowej jednorodzinnej



tereny zabudowy zagrodowej w gospodarstwach rolnych, hodowlanych i ogrodniczych



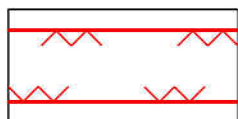
tereny dróg publicznych klasy dojazdowej



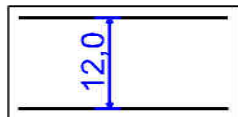
tereny dróg wewnętrznych



granica strefy "VIII" ograniczonej ochrony konserwatorskiej stanowisk archeologicznych wraz z numerem AZP

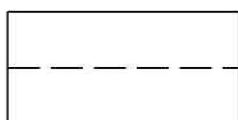


pas technologiczny od linii średniego napięcia 15kV

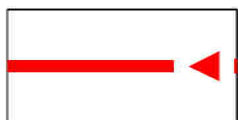


wymiary

OZNACZENIA INFORMACYJNE



linie proponowanego podziału na działki



przebieg istniejącej linii średniego napięcia 15kV