

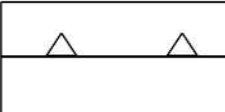












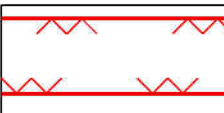


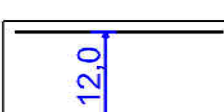


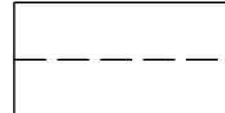


LEGENDA

USTALENIA OBOWIĄZUJĄCE

	granica obszaru objętego planem
	linie rozgraniczające tereny o różnym przeznaczeniu lub różnych zasadach zagospodarowania
	nieprzekraczalna linia zabudowy
	tereny zabudowy mieszkaniowej jednorodzinnej
	tereny zabudowy zagrodowej w gospodarstwach rolnych, hodowlanych i ogrodniczych
	tereny zabudowy usługowej
	tereny zabudowy usług publicznych
	tereny obiektów produkcyjnych, składów i magazynów
	tereny lasów

	tereny dróg publicznych klasy zbiorczej
	tereny dróg publicznych klasy dojazdowej
	tereny dróg wewnętrznych
	obiekty wpisane do wojewódzkiej ewidencji zabytków
	granica strefy "K" ochrony krajobrazu kulturowego
	granica strefy "VIII" ograniczonej ochrony konserwatorskiej stanowisk archeologicznych wraz z numerem AZP
	pas technologiczny od linii średniego napięcia 15 kV
	strefa kontrolowana od gazociągu średniego ciśnienia
	granice obszaru oddziaływania elektrowni wiatrowych
	wymiary

OZNACZENIA INFORMACYJNE

	linie proponowanego podziału na działki
	przebieg istniejącej linii średniego napięcia 15 kV
	przebieg gazociągu średniego ciśnienia