


LEGENDA

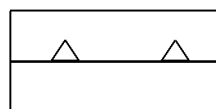
USTALENIA OBOWIĄZUJĄCE



granica obszaru objętego planem



linie rozgraniczające tereny o różnym przeznaczeniu lub różnych zasadach zagospodarowania



nieprzekraczalna linia zabudowy




tereny zabudowy mieszkaniowej jednorodzinnej



tereny obsługi komunikacji samochodowej



tereny zieleni



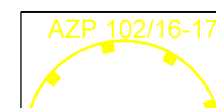
tereny rolnicze



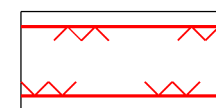
tereny dróg publicznych klasy dojazdowej



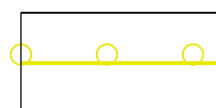
tereny dróg transportu rolnego



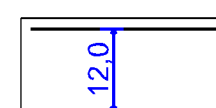
granica strefy "VIII" ograniczonej ochrony konserwatorskiej stanowisk archeologicznych wraz z numerem AZP



pas technologiczny od linii średniego napięcia 15 kV




granica strefy 50 m od cmentarza



wymiary

OZNACZENIA INFORMACYJNE



przebieg istniejącej linii średniego napięcia 15 kV