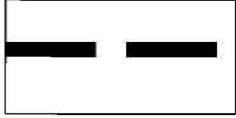



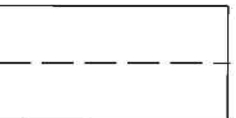



# LEGENDA

## USTALENIA OBOWIĄZUJĄCE

	granica obszaru objętego planem
	linie rozgraniczające tereny o różnym przeznaczeniu lub różnych zasadach zagospodarowania
	nieprzekraczalna linia zabudowy
	obowiązująca linia zabudowy
	tereny zabudowy mieszkaniowej jednorodzinnej
	tereny zabudowy mieszkaniowo-usługowej
	tereny zabudowy zagrodowej w gospodarstwach rolnych, hodowlanych i ogrodniczych
	tereny usług sakralnych
	tereny zabudowy usług publicznych
	tereny zieleni
	tereny obsługi komunikacji samochodowej
	tereny dróg publicznych klasy lokalnej
	tereny dróg publicznych klasy dojazdowej
	tereny dróg wewnętrznych
	obiekt wpisany do wojewódzkiej ewidencji zabytków
	granica strefy "A" ścisłej ochrony konserwatorskiej
	granica strefy "B" ochrony konserwatorskiej
	granica strefy "VIII" ograniczonej ochrony konserwatorskiej stanowisk archeologicznych wraz z numerem AZP
	pas technologiczny od linii średniego napięcia 15 kV
	wymiary
	pomnik przyrody
	obiekt wpisany do rejestru zabytków
	granica obszarów oddziaływania elektrowni wiatrowych

## OZNACZENIA INFORMACYJNE

	linie proponowanego podziału na działki
	przebieg istniejącej linii średniego napięcia 15 kV