



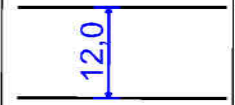


LEGENDA

USTALENIA OBOWIAZUJĄCE

	granica obszaru objętego planem
	linie rozgraniczające tereny o różnym przeznaczeniu lub różnych zasadach zagospodarowania
	nieprzekraczalna linia zabudowy
	obowiązująca linia zabudowy
	tereny zabudowy mieszkaniowej wielorodzinnej
	tereny zabudowy mieszkaniowej jednorodzinnej
	tereny zabudowy zagrodowej w gospodarstwach rolnych, hodowlanych i ogrodniczych
	tereny dróg publicznych klasy lokalnej
	tereny dróg publicznych klasy dojazdowej
	granice zabytkowego układu przestrzennego miejscowości Kłopotowo - ulicówka - wielodrożnica
	granica strefy "K" ochrony krajobrazu kulturowego
	pas technologiczny od linii średniego napięcia 15 kV
	wymiary

OZNACZENIA INFORMACYJNE

	linie proponowanego podziału na działki
---	---