



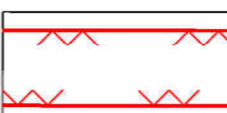
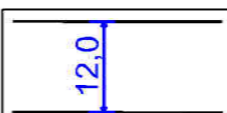




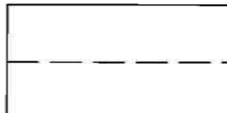

LEGENDA

USTALENIA OBOWIĄZUJĄCE

	granica obszaru objętego planem
	linie rozgraniczające tereny o różnym przeznaczeniu lub różnych zasadach zagospodarowania
	nieprzekraczalna linia zabudowy
	tereny zabudowy mieszkaniowej jednorodzinnej
	tereny zabudowy mieszkaniowo-usługowej
	tereny zabudowy zagrodowej w gospodarstwach rolnych, hodowlanych i ogrodniczych
	tereny zieleni
	tereny zabudowy usługowej
	tereny zabudowy usług publicznych
	tereny lasów
	tereny wód powierzchniowych śródlądowych
	tereny dróg publicznych klasy zbiorczej
	tereny dróg publicznych klasy lokalnej

	tereny dróg publicznych klasy dojazdowej
	tereny dróg wewnętrznych
	granica strefy "B" ochrony konserwatorskiej
	granica strefy "VIII" ograniczonej ochrony konserwatorskiej stanowisk archeologicznych wraz z numerem AZP
	pas technologiczny od linii średniego napięcia 15 kV
	wymiary
	pomnik przyrody
	granica obszarów oddziaływania elektrowni wiatrowych

OZNACZENIA INFORMACYJNE

	linie proponowanego podziału na działki
	przebieg istniejącej linii średniego napięcia 15 kV