

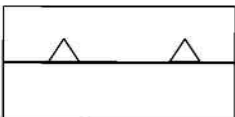











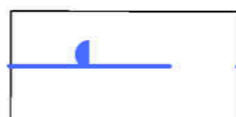
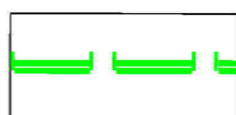



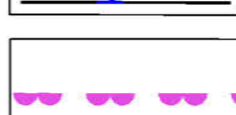


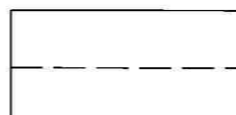


# LEGENDA

## USTALENIA OBOWIĄZUJĄCE

	granica obszaru objętego planem
	linie rozgraniczające tereny o różnym przeznaczeniu lub różnych zasadach zagospodarowania
	nieprzekraczalna linia zabudowy
	obowiązująca linia zabudowy
	tereny zabudowy mieszkaniowej jednorodzinnej
	tereny zabudowy usług turystycznych
	tereny zabudowy usługowej oraz obiektów produkcyjnych, składów i magazynów
	tereny zieleni
	tereny zabudowy zagrodowej w gospodarstwach rolnych, hodowlanych i ogrodniczych
	tereny wód powierzchniowych śródlądowych
	tereny dróg publicznych klasy lokalnej
	tereny dróg publicznych klasy dojazdowej
	tereny dróg wewnętrznych

	obszar wpisany do wojewódzkiej ewidencji zabytków - podwórze zespołu folwarcznego Miechęcino
	granica strefy "B" ochrony konserwatorskiej
	granica strefy "K" ochrony krajobrazu kulturowego
	granica strefy "VIII" ograniczonej ochrony konserwatorskiej stanowisk archeologicznych wraz z numerem AZP
	pas technologiczny od linii średniego napięcia 15 kV
	wymiary
	granice obszaru oddziaływania elektrowni wiatrowych

## OZNACZENIA INFORMACYJNE

	linie proponowanego podziału na działki
	przebieg istniejącej linii średniego napięcia 15 kV
	siedlisko 91F0