


LEGENDA

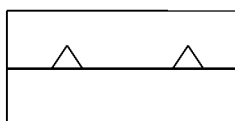
USTALENIA OBOWIĄZUJĄCE



granica obszaru objętego planem



linie rozgraniczające tereny o różnym przeznaczeniu lub różnych zasadach zagospodarowania



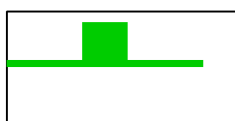
nieprzekraczalna linia zabudowy



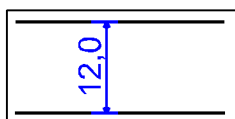
tereny zabudowy mieszkaniowej jednorodzinnej



tereny dróg publicznych klasy dojazdowej



obszar Natura 2000 Dorzecze Parsęty



wymiary