





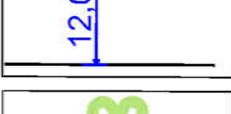

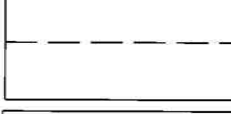



# LEGENDA

## USTALENIA OBOWIĄZUJĄCE

	granica obszaru objętego planem
	granica terenów zamkniętych
	linie rozgraniczające tereny o różnym przeznaczeniu lub różnych zasadach zagospodarowania
	nieprzekraczalna linia zabudowy
	tereny zabudowy mieszkaniowej wielorodzinnej
	tereny zabudowy mieszkaniowej jednorodzinnej
	tereny zabudowy zagrodowej w gospodarstwach rolnych, hodowlanych i ogrodniczych
	tereny zabudowy usług publicznych
	tereny sportu i rekreacji
	tereny wód powierzchniowych śródlądowych
	tereny dróg publicznych klasy lokalnej
	tereny dróg publicznych klasy dojazdowej
	tereny dróg wewnętrznych
	obiekty wpisane do wojewódzkiej ewidencji zabytków
	granica strefy "B" ochrony konserwatorskiej
	pas technologiczny od linii średniego napięcia 15 kV
	wymiary
	pomnik przyrody
	granice terenu i obszaru górniczego "Wrzosowo I"

## OZNACZENIA INFORMACYJNE

	linie proponowanego podziału na działki
	przebieg istniejącej linii średniego napięcia 15 kV