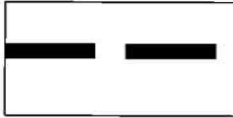

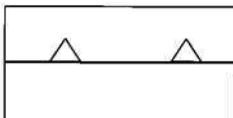





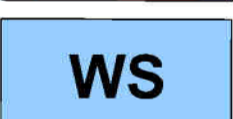




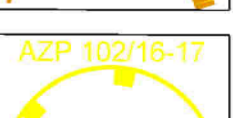
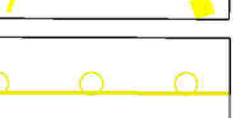
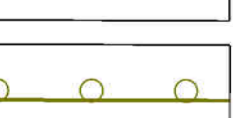
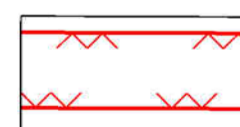


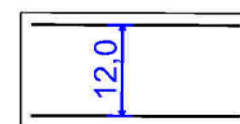
# LEGENDA

## USTALENIA OBOWIĄZUJĄCE

|   |   |
|---|---|
|    | granica obszaru objętego planem   |
|    | linie rozgraniczające tereny o różnym przeznaczeniu lub różnych zasadach zagospodarowania                 |
|    | nieprzekraczalna linia zabudowy   |
|    | tereny zabudowy mieszkaniowej jednorodzinnej  |
|    | tereny zabudowy mieszkaniowo-usługowej  |
|    | tereny zabudowy zagrodowej w gospodarstwach rolnych, hodowlanych i ogrodniczych                           |
|   | tereny sportu i rekreacji   |
|  | tereny obiektów produkcyjnych, składów i magazynów oraz usług   |
|  | tereny wód powierzchniowych śródlądowych  |
|  | tereny dróg publicznych klasy lokalnej  |
|  | tereny dróg publicznych klasy dojazdowej  |
|  | granica strefy "K" ochrony krajobrazu kulturowego   |
|  | granica strefy "WII" częściowej ochrony konserwatorskiej stanowisk archeologicznych wraz z numerem AZP    |
|  | granica strefy "WIII" ograniczonej ochrony konserwatorskiej stanowisk archeologicznych wraz z numerem AZP |
|  | granica strefy 50 m od cmentarza  |
|  | granica strefy 150 m od cmentarza   |

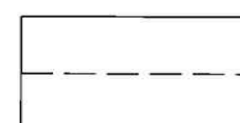


pas technologiczny od linii średniego napięcia 15 kV




wymiary

## OZNACZENIA INFORMACYJNE



linie proponowanego podziału na działki



przebieg istniejącej linii średniego napięcia 15 kV