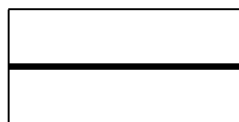


# LEGENDA

## USTALENIA OBOWIĄZUJĄCE



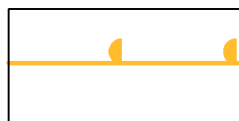
granica obszaru objętego planem



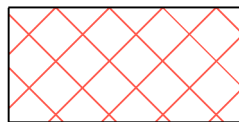
linie rozgraniczające tereny o różnym przeznaczeniu lub różnych zasadach zagospodarowania



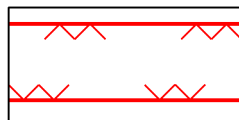
tereny zieleni parkowej



granice zabytkowego układu przestrzennego miejscowości Skoczów - owalnica - wielodrożnica



obszar wpisany do wojewódzkiej ewidencji zabytków - zabytkowy zespół folwarczny Skoczów



pas technologiczny od linii średniego napięcia 15 kV

## OZNACZENIA INFORMACYJNE



przebieg istniejącej linii średniego napięcia 15 kV