






PROJEKT BUDOWLANY

- Opis :** Przebudowa drogi gminnej przy osiedlu mieszkaniowym w Dygowie.
- Obiekt :** Działki nr 220/2 , 220/100, 220/84, 531 i 220/14 obręb Dygowo.
- Branża :** Drogowa
- Inwestor :** Gmina Dygowo ul. Kolejowa nr 1 78 – 113 Dygowo

OPRACOWAŁ	WIESŁAW GRZYWACKI	Upr.Bud. z § 14 zarządzenie 195 Nr 9 – 2001/150/71 Kraków	
PROJEKTOWAŁ	MARIAN JANKOWIAK RYSZARD WAŁĘSKA	Upr.Bud. z § 5 ust. 2 § 13 ust.1. Pkt 3b Nr UAN/N/7210/974/88 Koszalin Upr.Bud. z § 5 ust. 1 § 13 ust.1 pkt 4 Nr UAN/U/7342/63/92 Koszalin	
SPRAWDZIŁ	EDYTA BOCZEK	Uprawnienia budowlane ZAP / 0046 / POOD / 07 ZAP / BD / 0125 / 07	

Sierpień 2013 r.

PROJEKT ZAWIERA :

A. CZĘŚĆ OPISOWA

1. Strona tytułowa	strona	1.
2. Oświadczenie o kompletności		2.
3. Uprawnienia budowlane		3-6.
4. Zaświadczenia z IIB 10.		7-
5. Decyzja o ustaleniu lokalizacji inwestycji celu publicznego		11-14
6. ZUD		15-18
7. Warunki techniczne odwodnienia		19
8. Opis techniczny		20-

24

B. CZĘŚĆ RYSUNKOWA

9. Plan orientacyjny skala 1 : 5 000	25
10. Projekt zagospodarowania terenu skala 1 : 500	26-27
11. Wykaz współrzędnych	28
12. Bioz	29-31

ZAKŁAD PROJEKTOWANIA I NADZORU BUDOWLANEGO

"WIE - MAR" S.C.

Wiesław Grzywacki & Irena Jankowiak

78.200 Białogard ul. Woj. Polskiego 62/2

kom. 0 609 264 847

REGON 330571520


NIP 672-16-79-485

O Ś W I A D C Z E N I E

Oświadczamy , że opracowany Projekt Budowlany pt. **„Przebudowa drogi gminnej przy osiedlu mieszkaniowym w Dygowie „** dotyczy wykonywania robót w granicach istniejących działek nr 220/2, 220/100, 220/84, 531 i 220/14 obręb Dygowo.

Zgodnie z art. 20 ustawy Prawo Budowlane oświadczamy, że w/w projekt został wykonany zgodnie z Umową , obowiązującymi przepisami i normami oraz zasadami wiedzy technicznej.

Projekt budowlany spełnia wymagania rozporządzenia MT i GM w sprawie warunków technicznych jakim powinny odpowiadać drogi publiczne. (Dz. U. nr 43 poz. 430 z 1999 r).



ZACHODNIOPOMORSKA
OKRĘGOWA
IZBA
INŻYNIERÓW
BUDOWNICTWA

OKRĘGOWA KOMISJA KWALIFIKACYJNA

Sygn. akt ZAP.OKK-7131/48d/07

Szczecin, dnia 10 czerwca 2007r.

DECYZJA

Na podstawie art. 24 ust. 1 pkt 2 ustawy z dnia 15 grudnia 2000r. o samorządach zawodowych architektów, inżynierów budownictwa oraz urbanistów (*Dz. U. z 2001r. Nr 5, poz. 42, z późn. zm.*) i art. 12 ust. 1 pkt 1 i 5, art. 12 ust. 3, art. 13 ust. 1 pkt 1, art. 14 ust. 1 pkt 2a ustawy z dnia 7 lipca 1994r. Prawo budowlane (*tekst jednolity: Dz. U. z 2003r. Nr 207, poz. 2016 z późn. zm.*) oraz § 11 ust. 1 pkt 1, § 15 i § 18 ust. 1 pkt 1 i 2 rozporządzenia Ministra Transportu i Budownictwa z dnia 28 kwietnia 2006r. w sprawie samodzielnych funkcji technicznych w budownictwie (*Dz. U. z 2006r. Nr 83, poz. 578*), w związku z art. 104 Kodeksu postępowania administracyjnego (*Dz. U. z 2000r. Nr 98, poz. 1071 z późn. zm.*)

Zachodniopomorska Okręgowa Komisja Kwalifikacyjna

n a d a j e

Pani mgr inż. Edycie Boczek
ur. dnia 21 lutego 1980 r. w Białogardzie

UPRAWNIENIA BUDOWLANE

Nr ewid. ZAP/0046/POOD/07

**DO PROJEKTOWANIA
BEZ OGRANICZEŃ
W SPECJALNOŚCI DROGOWEJ**

UZASADNIENIE

W związku z uwzględnieniem w całości żądania strony, na podstawie art. 107 § 4 K.p.a. odstępuje się od uzasadnienia decyzji. Zakres nadanych uprawnień budowlanych wskazano na odwrocie decyzji.

Pouczenie

Od niniejszej decyzji służy odwołanie do Krajowej Komisji Kwalifikacyjnej Polskiej Izby Inżynierów Budownictwa w Warszawie, za pośrednictwem Zachodniopomorskiej Okręgowej Izby Inżynierów Budownictwa w Szczecinie w terminie 14 dni od daty jej doręczenia.



Skład orzekający OKK:

1. Stanisław Kamiński
2. Krzysztof Motylak
3. Daria Kozakowska

**ZA ZGODNOŚĆ
Z ORYGINAŁEM**

[Signature]
techn. Wiesław Gziżywański
Upr. bud. z 8 14 zarząd. 195
Nr 9-2001/150/71 kroków

Koszalin, dnia 1988-10-25 19 r.

UAN/N/7210/974/83

STWIERDZENIE PRZYGOTOWANIA ZAWODOWEGO

do pełnienia samodzielnych funkcji technicznych w budownictwie

Na podstawie § 5 ust. 2 i § 13 ust. 1 pkt 3 lit. b rozporządzenia Ministra Gospodarki Przenoszenia i Ochrony Środowiska z dnia 20 lutego 1975 r. w sprawie samodzielnych funkcji technicznych w budownictwie (Dz. U. Nr 8, poz. 46) stwierdza się, że:

Obywatel Marian JANKOWIAK
(wymienić imię-imiiona i nazwisko)

technik drogowy
(wymienić tytuł zawodowy)

urodzony dnia 23 lipca 1946 r. w Poznaniu

posiada przygotowanie zawodowe upoważniające do wykonywania samodzielnej funkcji

Kierownika budowy i robót
(określić rodzaj funkcji)

w specjalności konstrukcyjno-inżynierskiej w zakresie dróg
(określić rodzaj specjalności techniczno-budowlanej lub specjalizacji zawodowej)

Obywatel Marian JANKOWIAK jest upoważniony do:
(imię-imiiona i nazwisko)

1/ do kierowania, nadzorowania i kontrolowania budowy i robót, kierowania i kontrolowania wytwarzania konstrukcyjnych elementów budowlanych oraz oceniania i badania stanu technicznego w zakresie budowli dróg lotniskowych dróg startowych i manipulacyjnych, mostów, i typowych przepustów - o powszechnie znanych rozwiązaniach konstrukcyjnych,

2/ do sporządzania w budownictwie osób fizycznych projektów w zakresie budowli nie będących budynkami - o powszechnie znanych rozwiązaniach konstrukcyjnych i schematach technicznych.

Otrzymuje:

1/ Marian Jankowiak
Białogard
ul. Wojska Polskiego 13/24

DYREKTOR WYDZIAŁU

[Podpis]
Główny Architekt

ZA ZGODNOŚĆ
Z ORYGINAŁEM

techn. Wiesław Grzywacki
Up. bud. z § 14 rozudz. 195
Nr 9-2001/150/71 Kuków


STWIERDZENIE PRZYGOTOWANIA ZAWODOWEGO do pełnienia samodzielnych funkcji technicznych w budownictwie

Na podstawie § 5 ust. 1 i § 13 ust. 1 pkt. 4 lit. a, ..
rozporządzenia Ministra Gospodarki Terenowej i Ochrony Środowiska
z dnia 20 lutego 1975r. w sprawie samodzielnych funkcji technicznych
w budownictwie /Dz.U.Nr 8, poz.46 i Nr 22, poz.121 z 1986r. Nr 26,
poz.127 z 1988r. Nr 42, poz.334 z 1989r. Nr 49, poz.280 oraz z 1991r.
Nr 69, poz.299 / stwierdza się, że:

Pan/i/... Ryszard ... W. A Ł. E. S. K. A.
..... magister inżynier melioracji wodnych.....
urodzony/a/ dnia 20. maja. 1962. roku w Jelonku gm. Silnowo.....
posiada przygotowanie zawodowe upoważniające do wykonywania samo-
dzielnej funkcji... KIEROWNIKA BUDOWY I ROBÓT.....
instalacyjno-inżynieryjnej w zakresie sieci
w specjalności ... wodociągowych i kanalizacyjnych.....

Pan/i/ .. Ryszard W. A Ł. E. S. K. A. jest
upoważniony/a/ do:

1. kierowania, nadzorowania i kontrolowania budowy i robót,
kierowania i kontrolowania wytwarzania konstrukcyjnych
elementów sieci oraz oceniania i badania stanu technicznego
w zakresie sieci wodociągowych i kanalizacyjnych,
2. sporządzania w budownictwie jednorodzinym, zagrodowym oraz
innych budynków o kubaturze do 1000 m³ projektów sieci
wodociągowych i kanalizacyjnych.



Z up. WOJEWODY
mgr inż. arch. Roman Kozłowski
Architekt Województwa

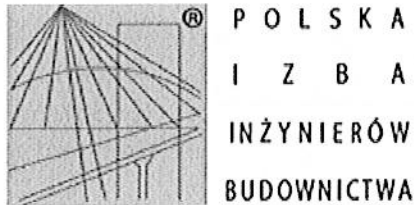
ZA ZGODNOŚĆ
Z ORYGINAŁEM

Otrzymuje:

1. Ryszard Wałęska
ul. Chodkiewicza 8D/9
KOŁOBRZEG

2. N - a/a

techn. Wiesław Grzywacki
Upr. bud. z § 14 zarząd. 195
Nr 9-2001/150/71 Kraków



Zaświadczenie

o numerze weryfikacyjnym:

ZAP-U65-G5N-02S *

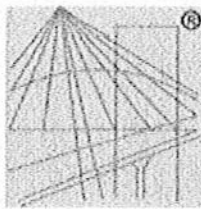
Pani Edyta BOCZEK o numerze ewidencyjnym ZAP/BD/0125/07
adres zamieszkania ul. Dąbrowszczaków 15/5, 78-200 BIAŁOGARD
jest członkiem Zachodniopomorskiej Okręgowej Izby Inżynierów Budownictwa i posiada
wymagane ubezpieczenie od odpowiedzialności cywilnej.
Niniejsze zaświadczenie jest ważne od 2013-07-01 do 2014-06-30.

Zaświadczenie zostało wygenerowane elektronicznie i opatrzone bezpiecznym podpisem elektronicznym weryfikowanym przy pomocy ważnego kwalifikowanego certyfikatu w dniu 2013-05-17 roku przez:

Zygmunt Meyer, Przewodniczący Rady Zachodniopomorskiej Okręgowej Izby Inżynierów Budownictwa.

(Zgodnie art. 5 ust 2 ustawy z dnia 18 września 2001 r. o podpisie elektronicznym (Dz. U. 2001 Nr 130 poz. 1450) dane w postaci elektronicznej opatrzone bezpiecznym podpisem elektronicznym weryfikowanym przy pomocy ważnego kwalifikowanego certyfikatu są równoważne pod względem skutków prawnych dokumentom opatrzonym podpisami własnoręcznymi.)

* Weryfikację poprawności danych w niniejszym zaświadczeniu można sprawdzić za pomocą numeru weryfikacyjnego zaświadczenia na stronie Polskiej Izby Inżynierów Budownictwa www.piib.org.pl lub kontaktując się z biurem właściwej Okręgowej Izby Inżynierów Budownictwa.



P O L S K A
I Z B A
I N Ż Y N I E R Ó W
B U D O W N I C T W A

Zaświadczenie

o numerze weryfikacyjnym:

ZAP-BM4-PQA-XEY *

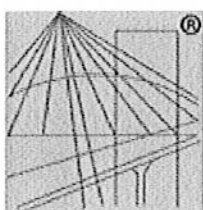
Pan Marian JANKOWIAK o numerze ewidencyjnym ZAP/BD/0208/01
adres zamieszkania ul. Wojska Polskiego 62/2, 78-200 BIAŁOGARD
jest członkiem Zachodniopomorskiej Okręgowej Izby Inżynierów Budownictwa i posiada
wymagane ubezpieczenie od odpowiedzialności cywilnej.
Niniejsze zaświadczenie jest ważne od 2013-01-01 do 2013-12-31.

Zaświadczenie zostało wygenerowane elektronicznie i opatrzone bezpiecznym podpisem elektronicznym
weryfikowanym przy pomocy ważnego kwalifikowanego certyfikatu w dniu 2012-11-26 roku przez:

Zygmunt Meyer, Przewodniczący Rady Zachodniopomorskiej Okręgowej Izby Inżynierów Budownictwa.

(Zgodnie art. 5 ust 2 ustawy z dnia 18 września 2001 r. o podpisie elektronicznym (Dz. U. 2001 Nr 130 poz. 1450) dane w postaci
elektronicznej opatrzone bezpiecznym podpisem elektronicznym weryfikowanym przy pomocy ważnego kwalifikowanego certyfikatu są
równoważne pod względem skutków prawnych dokumentom opatrzonym podpisami własnoręcznymi.)

* Weryfikację poprawności danych w niniejszym zaświadczeniu można sprawdzić za pomocą numeru weryfikacyjnego zaświadczenia na
stronie Polskiej Izby Inżynierów Budownictwa www.piib.org.pl lub kontaktując się z biurem właściwej Okręgowej Izby Inżynierów
Budownictwa.



P O L S K A
I Z B A
I N Ż Y N I E R Ó W
B U D O W N I C T W A

Zaświadczenie

o numerze weryfikacyjnym:

ZAP-5UQ-ILI-XRJ *

Pan Wiesław GRZYWACKI o numerze ewidencyjnym ZAP/BD/1027/01
adres zamieszkania ul. Wolności 12/2, 78-100 KOŁOBRZEG
jest członkiem Zachodniopomorskiej Okręgowej Izby Inżynierów Budownictwa i posiada
wymagane ubezpieczenie od odpowiedzialności cywilnej.
Niniejsze zaświadczenie jest ważne od 2013-07-01 do 2013-12-31.

Zaświadczenie zostało wygenerowane elektronicznie i opatrzone bezpiecznym podpisem elektronicznym
weryfikowanym przy pomocy ważnego kwalifikowanego certyfikatu w dniu 2013-05-28 roku przez:

Zygmunt Meyer, Przewodniczący Rady Zachodniopomorskiej Okręgowej Izby Inżynierów Budownictwa.

(Zgodnie art. 5 ust 2 ustawy z dnia 18 września 2001 r. o podpisie elektronicznym (Dz. U. 2001 Nr 130 poz. 1450) dane w postaci
elektronicznej opatrzone bezpiecznym podpisem elektronicznym weryfikowanym przy pomocy ważnego kwalifikowanego certyfikatu są
równoważne pod względem skutków prawnych dokumentom opatrzonym podpisami własnoręcznymi.)

* Weryfikację poprawności danych w niniejszym zaświadczeniu można sprawdzić za pomocą numeru weryfikacyjnego zaświadczenia na
stronie Polskiej Izby Inżynierów Budownictwa www.piib.org.pl lub kontaktując się z biurem właściwej Okręgowej Izby Inżynierów
Budownictwa.

Dygowo, dnia 3 września 2013 roku.

DECYZJA NR 7 / 2013
O USTALENIU LOKALIZACJI INWESTYCJI CELU PUBLICZNEGO

Na podstawie:

- art. 4 ust.2 pkt 2 i art. 59 ust. 1 ustawy z dnia 27 marca 2003 r. o planowaniu i zagospodarowaniu przestrzennym (tj. Dz. U. z 2012 r., poz. 647);
- art. 104 i art. 107 ustawy z dnia 14 czerwca 1960 r. Kodeks postępowania administracyjnego (tj. Dz. U. z 2013 r. poz. 267);

w związku z przepisami:

- ustawy z dnia 7 lipca 1994 r. Prawo budowlane (tj. Dz. U. z 2010 r. nr 243, poz. 1623; z późn. zm.);
- rozporządzenia Rady Ministrów z dnia 9 listopada 2010r. w sprawie przedsięwzięć mogących znacząco oddziaływać na środowisko (Dz. U. Nr 213 poz. 1397 z późn. zm.);
- rozporządzenia Ministra Infrastruktury z dnia 12 kwietnia 2002 r. w sprawie warunków technicznych jakim powinny odpowiadać budynki i ich usytuowanie (Dz. U. z 2002 r. Nr 75, poz. 690 z późn. zm.);
- rozporządzenia Ministra Infrastruktury z dnia 26 sierpnia 2003 r. w sprawie sposobu ustalania wymagań dotyczących nowej zabudowy i zagospodarowania terenu w przypadku braku miejscowego planu zagospodarowania przestrzennego (Dz. U. z 2003 r. Nr 164 poz. 1588);
- rozporządzenia Ministra Infrastruktury z dnia 26 sierpnia 2003 r. w sprawie oznaczeń i nazewnictwa stosowanych w decyzjach o ustaleniu lokalizacji inwestycji celu publicznego oraz w decyzji o warunkach zabudowy (Dz. U. z 2003 r. Nr 164 poz. 1589),

po rozpatrzeniu wniosku Gminy Dygowo

ustalam lokalizację inwestycji celu publicznego polegającą na przebudowie dróg wewnętrznych, oświetlenia drogowego, kanalizacji deszczowej oraz obiektów małej architektury w obrębie Dygowo, działka Nr: 220/2, 220/84, 220/100, 220/14

Ustalenia projektowe i realizacyjne:

1. **ustalenia dotyczące funkcji zabudowy** – infrastruktura techniczna;
2. **ustalenia dotyczące rodzaju zabudowy i zagospodarowania terenu** – przebudowa istniejących dróg w obrębie osiedla mieszkaniowego, oświetlenia drogowego, kanalizacji deszczowej oraz obiektów małej architektury;
3. **ustalenia dotyczące warunków i wymagań kształtowania ładu przestrzennego:**
 - 1) obszar odjęty decyzją zgodnie z załączoną mapą; wyklucza się tereny pokryte gruntami klasy III;
 - 2) budowa drogi obsługującej tereny zabudowy wielorodzinnej i jednorodzinnej - szerokość jezdni 3,5 do 5,0 m wraz z miejscami postojowymi dla samochodów – do 32 sztuk; dopuszcza się nie realizowanie chodników;

- 3) budowa drogi obsługującej garaże i ogródki działkowe o nawierzchni ażurowej, szerokość – 3,5 m;
- 4) wykonać podłączenia drogowe sąsiadujących działek;
- 5) tereny położone pomiędzy drogami przeznaczyć pod zieleni wraz z obiektami małej architektury;
4. **ustalenia dotyczące ochrony środowiska, przyrody i krajobrazu – nie występują;**
5. **ustalenia dotyczące ochrony dziedzictwa kulturowego i zabytków oraz dóbr kultury współczesnej – nie występują;**
6. **ustalenia dotyczące obsługi w zakresie komunikacji i infrastruktury technicznej:**
 - 1) zachować normatywne odległości od istniejącej infrastruktury technicznej i budowli lub je przebudować;
 - 2) odwodnienie jezdni poprzez sieć kanalizacji deszczowej do projektowanej kanalizacji w drodze łączącej drogę wojewódzką Nr 163 z ul. Łukową;
 - 3) oświetlenie terenu przy pomocy kabla doziemnego i lamp drogowych;
7. **ustalenia wymagań dotyczących ochrony interesów osób trzecich – inwestycja nie może spowodować negatywnego oddziaływania na interes osób trzecich;**
8. **ustalenia dotyczące granic i sposobów zagospodarowania terenów lub obiektów podlegających ochronie, ustalonych na podstawie odrębnych przepisów – nie występują;**

Uzasadnienie

Decyzja dotyczy przebudowy części istniejącej infrastruktury drogowej i istniejącego zainwestowania – dróg i przyległych terenów w obszarze nieobjętym obowiązującym planem miejscowym.

Obecnie zagospodarowanie terenu w zakresie infrastruktury technicznej – drogowej jest w złym stanie – drogi wewnątrz osiedla mają zniszczoną nawierzchnię, częściowo nie są oświetlone, brak jest urządzonych miejsc postojowych dla samochodów oraz brak jest odwodnienia terenu.

W zaistniałej sytuacji chodzi o przebudowę dróg i doprowadzenie jej do właściwych parametrów technicznych. Konieczna jest więc przebudowa jezdni oraz dostosowanie do uwarunkowań zainwestowania i normowych.

Zgodnie z § 3 ust. 1 pkt 60 rozporządzenia Rady Ministrów z dnia 9 listopada 2010 w sprawie przedsięwzięć mogących znacząco oddziaływać na środowisko (Dz. U Nr 213 poz. 1397 z późn. zm.) przedsięwzięcie nie jest zaliczane do mogących znacząco oddziaływać na środowisko (długość poniżej 1,0 km).

Na podstawie przeprowadzonej analizy warunków i zasad zagospodarowania, zabudowy oraz stanu faktycznego i prawnego, która stanowi załącznik do decyzji i znajduje się w aktach sprawy, można wydać decyzję wnioskowaną zabudowę.

Pismem z dnia 8.08.2013 r. roku oraz obwieszczeniem z dnia 12.08.2013 r. zawiadomiono strony postępowania, że w powyższej sprawie zostały zebrane dowody i materiały do wydania decyzji administracyjnej oraz, że strony mają prawo wypowiedzenia się co do zebranych dowodów i materiałów oraz zgłoszonych żądań, a także, że decyzja zostanie wydana po upływie 14 dni od dnia otrzymania zawiadomienia. Strony ze swoich uprawnień nie skorzystały. Wobec powyższego postanawiam jak w sentencji.

Pouczenie

1. Od niniejszej decyzji służy stronom prawo wniesienia odwołania do Samorządowego Kolegium Odwoławczego w Koszalinie, za moim pośrednictwem w terminie 14 dni od daty jej otrzymania.
2. Organ stwierdzi wygaśnięcie decyzji (art. 65 ust.1 ustawy o planowaniu i zagospodarowaniu przestrzennym), jeżeli inny wnioskodawca uzyskał pozwolenie na budowę lub gdy dla tego terenu uchwalono plan miejscowy, którego ustalenia są inne niż w wydanej decyzji.
3. Decyzja niniejsza nie rodzi praw do terenu oraz nie narusza prawa własności oraz uprawnień osób trzecich.
4. Decyzja jest ważna do czasu wygaszenia jej odrębną decyzją lub ustaleniami planu miejscowego.

Załączniki:

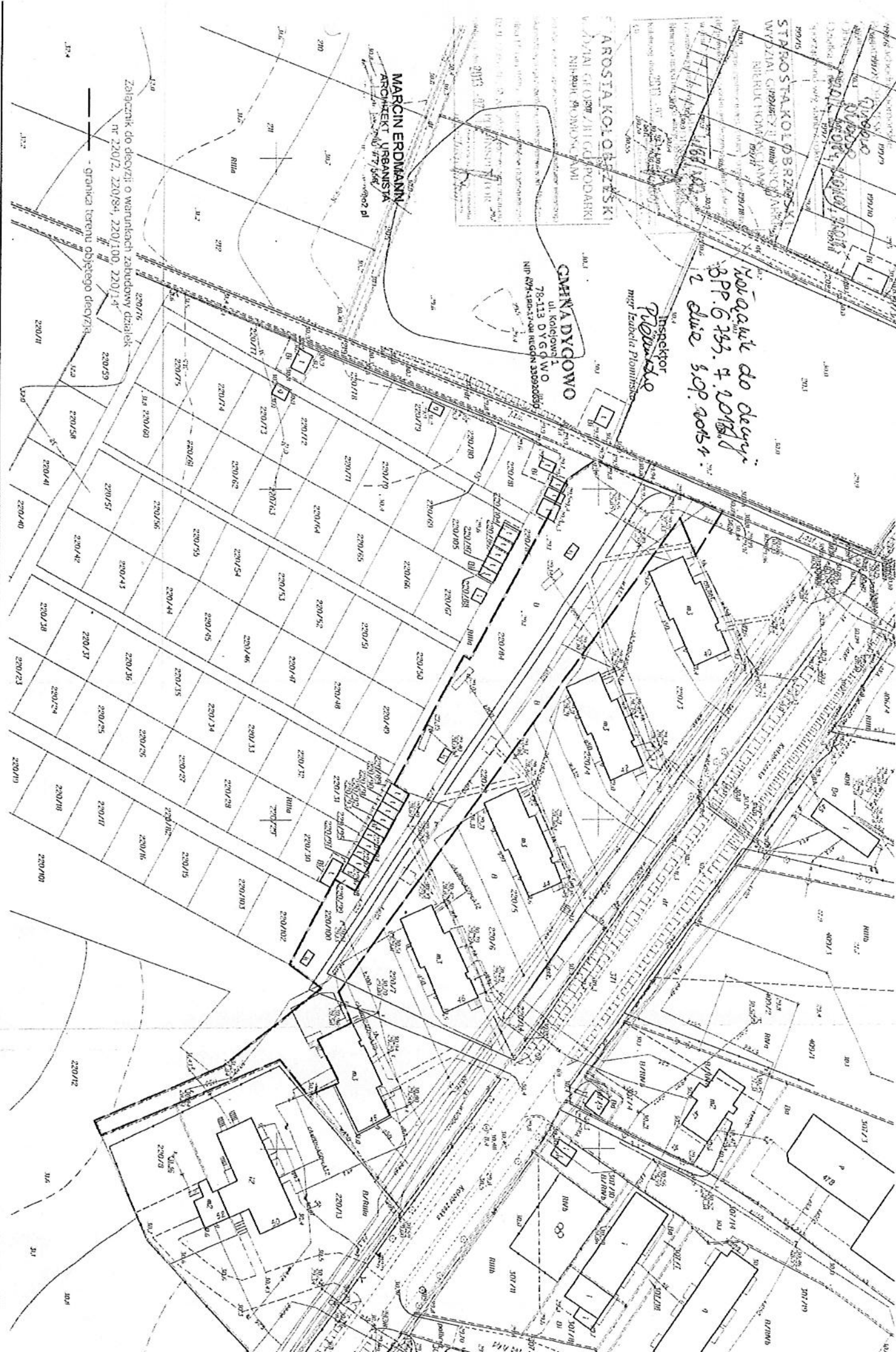
1. Mapa ewidencyjna w skali 1:100
2. Analiza warunków i zasad zagospodarowania, zabudowy oraz stanu faktycznego i prawnego w ramach decyzji o lokalizacji inwestycji celu publicznego znajduje się w dokumentacji sprawy.

WOJTY
Marek Zawadzki

Otrzymują:

Otrzymują:

1. Gmina Dygowo
2. RSP w likwidacji
3. Pozostałe strony postępowania-poprzez obwieszczenie ogłoszone publicznie: BIP Dygowo, tablica ogłoszeń przy UG Dygowo



Załącznik do decyzji o warunkach zabudowy działek nr 220/2, 220/84, 220/100, 220/114

graniczna linia terenu objętego decyzją

MARCIN ERDMANN
ARCHTEKT URBANISTA
ul. Kościowa 1
00-113 Warszawa

CZYNKA DYGOWO
ul. Kościowa 1
00-113 Warszawa
NIP 874-140-74-00 REGON 140200030

Wzrost do decyzji
SP. 6. 153. 7. 2016
2 dnia 3.09.2015.

Inspektor Prowadzący
mgr Leokadia Pliminska

Miejsce i data: **Kołobrzeg, 19.09.2013**

STAROSTWO POWIATOWE
Zespół Uzgadniania
Dokumentacji Projektowej
ul. Gryfitów 4-6, 78-100 Kołobrzeg

OPINIA GN.6630.477.2013
o uzgodnieniu dokumentacji projektowej

Podstawa prawna wydania opinii:

art. 7d pkt 2 ustawy z dnia 17 maja 1989 r. Prawo geodezyjne i kartograficzne (t.j. Dz.U. z 2010 r. Nr 193 poz. 1287 z późn. zm.) oraz § 20 ust. 1 rozporządzenia Ministra Rozwoju Regionalnego i Budownictwa z dnia 2 kwietnia 2001 r. w sprawie geodezyjnej ewidencji sieci uzbrojenia terenu oraz zespołów uzgadniania dokumentacji projektowej (Dz.U. Nr 38 poz. 455)

UZGADNIA

Przedmiot uzgodnienia: **projekt budowlany przebudowy drogi gminnej przy osiedlu mieszkaniowym wraz z odwodnieniem i oświetleniem**

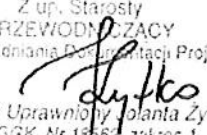
Lokalizacja: **DYGOWO, działki 220/2, 220/14, 220/84, 220/100, 220/101**

Dla: **GMINA DYGOWO**
78-113 Dygowo ul. Kolejowa 1

Na zlecenie z dnia 06.09.2013
Data wpływu: 17.09.2013

1. Uzgodnienie zachowuje ważność przez okres 3 lat od dnia wydania.
2. Uzgodnienie traci ważność gdy inwestor lub organ administracji architektoniczno-budowlanej a także organ nadzoru budowlanego powiadomią o utracie ważności, zmianie lub uchyleniu decyzji: o warunkach zabudowy, o ustaleniu lokalizacji inwestycji celu publicznego, o zatwierdzeniu projektu budowlanego, o pozwoleniu na budowę.
3. W przypadkach określonych w pkt 2) inwestor jest zobowiązany zawiadomić bezzwłocznie tutejszy Zespół.
4. Wszystkie odstępstwa od uzgodnionej dokumentacji wymagają dodatkowego uzgodnienia w tutejszym Zespole.
5. Przed wejściem w teren należy uzyskać zgodę właścicieli gruntów na ułożenie przewodów uzbrojenia podziemnego na ich nieruchomościach.
6. Inwestorzy są obowiązani do zapewnienia wyznaczenia przez uprawnione jednostki wykonawstwa geodezyjnego usytuowania w terenie obiektów budowlanych wymagających pozwolenia na budowę.
7. Po zrealizowaniu obiektu, należy zlecić uprawnionej jednostce wykonawstwa geodezyjnego inwentaryzację powykonawczą (w przypadku przewodów podziemnych przed ich zasypaniem).
8. Integralną część niniejszego uzgodnienia stanowią mapy z uwidocznionym projektem inwestycji.
9. Postępowanie niezgodne z ww. przepisami podlega karze grzywny orzekanej na podstawie przepisów o postępowaniu w sprawach o wykroczenia (art.48 ust.1 pkt 6 i ust.2 Ustawy)
10. Uzgodnienie niniejsze nie dotyczy odniesienia projektowanych przewodów do sieci uzbrojenia o charakterze zastrzeżonym. Uzgodnienie w tym zakresie należy uzyskać w Wojewódzkim Sztabie Wojskowym w Szczecinie.

Uwagi i zalecenia do projektu: Zgodnie z załączoną kopią protokołu nr **GN.6630.477.2013** z dnia **17.09.2013**

Z up. Starosty
PRZEWODNICZĄCY
Zespołu Uzgadniania Dokumentacji Projektowej

Geodeta Uprawniony Jolanta Żytko
upr. GZK. Nr 18562, zakres 1

PROTOKÓŁ Nr GN.6630.477.2013

uzgodnienia dokumentacji projektowej

Przedmiot uzgodnienia: projekt budowlany przebudowy drogi gminnej przy osiedlu mieszkaniowym wraz z odwodnieniem i oświetleniem

Lokalizacja: DYGOWO, działki 220/2, 220/14, 220/84, 220/100, 220/101,

Projektant: WIESŁAW GRZYWACKI

Inwestor: GMINA DYGOWO
78-113 Dygowo ul. Kolejowa 1

Na podstawie zlecenia z dnia 06.09.2013 Data wpływu do ZUDP: 17.09.2013

Zespół Uzgadniania Dokumentacji Projektowej uzgadnia / nie uzgadnia ww. obiekt(u)

branża	treść uzgodnienia, data i podpis uzgadniającego
<p>G.EN. GAZ ENERGIA S.A. Oddział w Karliniu 78-230 Karlino, ul. Koszalińska 96 B tel. (094) 312-08-70, fax (094) 312-08-77 NIP 69-050-27-73, REGON 330017284 Infolinia (0) 801 429 429</p> <p>gazownicza</p>	<p><i>Uzgodniono z uwagami jak w załączniku.</i></p> <p>G.EN. GAZ ENERGIA S.A. Oddział w Karliniu z-ca Dyrektora Oddziału</p> <p>Bogdan Kudła</p>
<p>Energy Operator SA Oddział w Koszalinie Rejon Bystrzybouch w Kołobrzegu ul. Holna 3 78-100 Kołobrzeg NIP 283-000-11-90</p> <p>do zgodności z oryginałem</p> <p>energetyczna</p>	<p>17.09.2013</p> <p><i>Uzgodniono.</i></p> <p>Kierownik Działu Dokumentacji Energetycznej</p> <p><i>[Signature]</i> Grzegorz Pękuł</p>
<p>Z up. Starosty PRZEWODNICZĄCY Zespołu Uzgadniania Dokumentacji Projektowej</p> <p><i>[Signature]</i> Geodeta Uprawniony Jolanta Żyłko upr. GGK. Nr 18562, zakres 1</p> <p>STAROSTWO POWIATOWE W KOŁOBRZEGU Wydział Geodezji i Gospodarki Nieruchomościami Zespół Uzgadniania Dokumentacji Projektowej ul. Gryfitów 4-6, 78-100 KOŁOBRZEG</p> <p>telekomunikacyjna</p>	<p>TP S.A. Pion Technicznej Obsługi Klienta Region Operacyjnego Utrzymania Sieci i Usług w Olsztynie Dział Zarządzania Zasobami Sieci - Szczecin</p> <p>L. dz. <i>477</i> 201 <i>3</i> r.</p> <p>Uzgodniono z zastrzeżeniem uwag <i>6/50</i> wg przekazanego załącznika</p> <p><i>Kołobrzeg 18.09.13</i> Mirosław Kaczorek Miejscowość Data Podpis Dział Zarządzania Zasobami Sieci w Szczecinie</p>
<p>MIEJSKIE WODOCIĄGI I KANALIZACJA Spółka z ograniczoną odpowiedzialnością Kołobrzeg</p> <p>Starszy Inspektor ds. Technicznych Tadeusz Kajda</p> <p>wodociągowo-kanalizacyjna</p>	<p><i>Uzgodniono 18.09.2013.</i></p> <p><i>Uzgodniono się tracąc bez cennego.</i></p> <p><i>18.09.2013</i></p>

branża	treść uzgodnienia, data i podpis uzgadniającego	
drogowa	<p>Droga gminna patrz uzgodnienie branża M. G. Dygowo</p>	
energetyczna (oświetlenie drogowe)	<p>Uzgodniono za zgodność z oryginałem</p> <p>ENERGA Oświetlenie Sp. z o.o. Rejon Usług Oświetleniowych Kołobrzeg ul. Rolna 3 78-100 Kołobrzeg M +48 691 040 890</p> <p>Kierownik Rejon Usług Oświetleniowych Kołobrzeg Andrzej Filipiński</p> <p>STAROSTWO POWIATOWE W KOŁOBRZEGU Wydział Geodezji i Gospodarki Nieruchomościami Zespół Uzgadniania Dokumentacji Projektowej ul. Gryfitów 4-6, 78-100 KOŁOBRZEG</p>	
Urząd Gminy	<p>Uzgodniono</p> <p>17.09.2013</p> <p>INSPEKTOR Andrzej Mazur upr. UAN/N/210/1055/88 § 5 ust. 21 § 15 ust. 1 pkt 21 § 7</p> <p>Z up. Starosta PRZEWODNICZĄCY Zespołu Uzgadniania Dokumentacji Projektowej Geodeta Uprawniony Jolanta Żytko upr. GGK. Nr 18562, zakres 1</p>	
CZŁONKOWIE ZESPOŁU UZGADNIANIA DOKUMENTACJI PROJEKTOWEJ	<p>POWIATOWY INSPEKTORAT NADZORU BUDOWLANEGO w Kołobrzegu ul. Piastowska 9, 78-100 Kołobrzeg</p> <p>Powiatowy Inspektor Nadzoru Budowlanego</p>	<p>Uzgodniono bez uwag</p> <p>POWIATOWY INSPEKTOR NADZORU BUDOWLANEGO Inż. Danuta Jabłońska</p>
	<p>STAROSTWO POWIATOWE w Kołobrzegu WYDZIAŁ BUDOWNICTWA ul. Gryfitów 4-6, tel. 351 60 78-100 KOŁOBRZEG</p> <p>Starostwo Powiatowe Wydział Budownictwa</p>	<p>Uzgodniono bez uwag</p> <p>INSPEKTOR mgr Inż. Marcin Kadłubek</p>
	<p>ZARZĄD DRÓG POWIATOWYCH w Kołobrzegu ul. Gryfitów 8, tel. 352 88 10 78-100 KOŁOBRZEG</p> <p>Zarząd Dróg Powiatowych w Kołobrzegu</p>	<p>Uzgodniono bez uwag</p> <p>SPECJALISTA Czesław Malinowski</p>
	Przewodniczący ZUDP	<p>Uzgodniono.</p> <p>Z up. Starosta PRZEWODNICZĄCY Zespołu Uzgadniania Dokumentacji Projektowej Geodeta Uprawniony Jolanta Żytko upr. GGK. Nr 18562, zakres 1</p>

3/3

Protokół Nr 660.477/2013
uzgodnienia dokumentacji projektowej

G.EN. GAZ ENERGIA S.A.

Uzgodnienie nr data 19.09.2013
Działalność dyplom
gumiana przy. strażnik
umieszka ul.

WARUNKI UZGODNIENIA:

- 1. Roboty ziemne w miejscu skrzyżowań z siecią wodną należy wykonać ręcznie z zachowaniem obowiązujących przepisów i norm.
- 2. Szczegółowy przebieg gazociągu należy ustalić ręcznie na podstawie przekopów próbnych.
- 3. Wszelkie koszty związane z usuwaniem uszkodzeń na sieci gazowej zaistniałych w czasie robót lub terminie 1 roku od czasu zakończenia robót obciążają inwestora lub wykonawcę budowy.
- 4. Powiadomić na 7 dni przed rozpoczęciem robót Obszaru Karlino, tel. (094) 312-08-70
- 5. 100 Karlino, ul. Koszalińska 96 A
- 6. Uzgodnienie ważne 2 lata.

Dodatkowe ustalenia: w miejscu skrzyżowania w miejscach, obciążenia do studzienki. W6 zamontować rurę osłonową skrzyżowania zgodnie do odbioru

19.09.2013 G.EN. GAZ ENERGIA S.A.
Oddział w Karlino
z-ca Dyrektora Oddziału
Bogdan Kuchta

Kotobrzeg 19.09.2013

Z upr. Starosty
PRZEWODNICZĄCY
Zespołu Uzgadniania Dokumentacji Projektowej
Geodeta Uprawniony Jolanta Żytko
upr. GGK. Nr 1682, zakres 1

STAROSTWO POWIATOWE W KOŁOBRZEGU
Wydział Geodezji i Gospodarki
Nieruchomościami
Zespół Uzgadniania Dokumentacji Projektowej
ul. Gryfitów 4-6, 78-100 KOŁOBRZEG

zgodność z oryginałem

Dygowo, dnia 31 lipca 2013 roku

BPP.7013.155.1.2013

Zakład Projektowania i Nadzoru
Budowlanego WIE-MAR s.c.
Wiesław Grzywacki, Irena Jankowiak
ul. Wojska Polskiego 62/2
78-200 Białogard

W odpowiedzi na wniosek z dnia 29.07.2013 roku, Gmina Dygowo podaje warunki techniczne na odprowadzenie wód deszczowych dla inwestycji polegającej na budowie dróg gminnych przy osiedlu w Dygowie:

- zaprojektować kanał o średnicy wg obliczeń do projektowanego kanału na działce Nr 220/14 w pobliżu drogi wojewódzkiej znajdującej się w obrębie skrzyżowania projektowanej drogi z ul. Łukową,
- należy uwzględnić możliwość włączenia do projektowanej kanalizacji deszczowej kanału z planowanej do przebudowy drogi gminnej wewnętrznej położonej na działce Nr 219 obręb Dygowo.

Z... JTA
mgr  Kiruchala
Sekretarz Gminy

Osoba prowadząca sprawę:
Andrzej Mazur, inspektor ds. budownictwa i planowania przestrzennego
tel. 0-94 358 46 08 a.mazur@dygowo.pl



OPIS TECHNICZNY

DO PT PRZEBUDOWA DROGI GMINNEJ PRZY OSIEDLU W MIEJSCOWOŚCI DYGOWO .

I. INWESTOR

GMINA DYGOWO.

1. PODSTAWA OPRACOWANIA

2. Mapa sytuacyjno – wysokościowa w skali 1 : 500
3. Wytyczne Projektowania Dróg V i VI kl. Technicznej WPD –3 z 1995 r.
4. Ustawa o drogach publicznych (Dz.U. nr 43 z 14.05.1999 r.)
5. Prawo o ruchu drogowym z dn. 20.06.1997 r. (Dz.U. nr 58 poz. 515)
6. Umowa
7. Uzgodnienia z Inwestorem
8. Obowiązujące normy techniczne
9. Katalog typowych konstrukcji podatnych i półsztywnych GDDP-9
10. Rozporządzenie Ministra Infrastruktury w spr. szczegółowych warunków technicznych Dz. U. Nr 220 poz.2181 z dnia 03.07.2003 r. dla znaków i sygnałów drogowych oraz urządzeń bezpieczeństwa ruchu drogowego i warunków ich umieszczania na drogach.
11. Rozporządzenie Ministra Infrastruktury w spr. szczegółowych warunków zarządzania ruchem na drogach oraz wykonanie nadzoru nad tym zarządzeniem. Dz.U. nr 177 poz.1729 z dnia 23.09.2003 r.

III. STAN ISTNIEJĄCY

Droga gminna posiada nawierzchnię żuźłowo-żwirową o szerokości 3,0m do 4,0 m a na odcinku 0+000 do 0+050 istnieje tymczasowa nawierzchnia z płyt drogowych betonowych - trylinki.

Nawierzchnia wprawdzie zapewnia przejezdność lecz odbiega od norm obowiązujących dla tej klasy drogi. Nawierzchnia drogi lokalnej powinna posiadać min. szerokość 5,0 m.

Istniejąca nawierzchnia nie posiada normatywnych spadków podłużnych i poprzecznych. Konstrukcja nawierzchni nie zapewnia trwałości – nie speł-

nia warunków dla drogi KR 2 gdzie grubość konstrukcji nośnej powinna wynosić min. 32 cm. plus niezbędna warstwa odsączająca 10 cm.

Nie istnieje tu instalacja odwodnieniowa.

W pasie rozgraniczeń znajdują się urządzenia energetyczne ,gazowe, telekomunikacyjne, wodociągowe i sanitarne.

IV. STAN PROJEKTOWANY

Zaprojektowano drogę gminną osiedlową dla kategorii ruchu KR2 i przewidziano konstrukcję grubości 33 cm. plus 12 cm warstwa odsączająca.

Konstrukcja dotyczy powierzchni jezdni . Projektowana jezdnia ma szerokość 5,5 m. a projektowany chodnik 1,5 m szerokości. Przewiduje się nowy system odwodnienia . Odrębnym opracowaniem objęto oświetlenie uliczne.

Parkingi i dojazdy do garaży i działek ogrodniczych będą miały nawierzchnię z betonowych płyt ażurowych . Stare, nieczynne urządzenia instalacji sanitarnych zostaną zamulone nawodnionym piaskiem. Będą też zlikwidowane stare żelbetowe boksy- śmietniki a w tym miejscu powstaną utwardzone powierzchnie na pojemniki ogrodzone poręczami metalowymi.

1. PRZEKRÓJ POPRZECZNY

Projektuje się nawierzchnię jezdni z kostki betonowej o dwustronnym spadku 2 % w kierunku krawężników . Parkingi wykonane z płyt ażurowych betonowych w spadku poprzecznym 2% w kierunku jezdni.

2. PRZEKRÓJ PODŁUŻNY

Spadki podłużne na projektowanym odcinku kształtują się od 0,89 % do 1,59 %. Zaprojektowano jeden łuk pionowe o promieniu $R=440$ m.

3. KRAWĘŻNIKI I OBRZEŻA.

Na całej długości ulicy po obu stronach przewiduje się ustawienie krawężników betonowych 100x30x15 cm w świetle 12 cm i 2 cm na wysokości zjazdów i parkingów. Na odcięciu zjazdu w linii rozgraniczenia i dojazdu do działki 220/8 zastosowany zostanie opornik betonowy 12x25 cm na ławie betonowej B-15 w ilości 0,05 m³/mb.

Krawężniki ustawiamy na ławie betonowej B-15 w ilości 0,05 m³/mb.

Na obramowanie powierzchni na pojemniki zastosujemy obrzeża betonowe 8x30 cm. na ławie betonowej B-15 w ilości 0,0365 m³/mb.

4. REGULACJA URZĄDZEŃ.

Przewidziano regulację włączów kanałowych w ilości 7 sztuk oraz zaworów wodociągowych w ilości 1 sztuka.

5. JEZDNIA

Przewiduje się następującą konstrukcję jezdni :

- W-wa odsączająca z piasku gr. 12 cm.
- Podbudowa z betonu B-7,5 gr. 20 cm.
- Kostka betonowa gr. 8 cm na podsypce cem-piskowej gr. 5 cm.

6. ZJAZDY.

Przewiduje się następującą konstrukcję :

- Warstwa odsączająca z piasku gr. 10 cm.
- Podbudowa z kruszywa kam. łamanego gr. 20 cm.
- Podsypka cem.-piaskowa gr. 5 cm.
- Kostka betonowa gr. 8 cm.

7. POWIERZCHNIE UTWARDZONE POD POJEMNIKI

Przewiduje się następującą konstrukcję :

- Podsypka cem.-piaskowa 1:4 gr. 12 cm.
- Kostka betonowa gr. 6 cm.

8. NAWIERZCHNIE Z PŁYT BETONOWYCH AZUROWYCH

Przewidziano następującą konstrukcję :

- Podbudowa z kruszywa łamanego 0/31,5 mm gr. 15 cm.
- Nawierzchnia z betonowych płyt ażurowych gr. 10 cm.

9. DOJAZD DO DZIAŁKI NR. 220/8

Przewidziano następującą konstrukcję :

- Warstwa odsączająca gr. 10 cm.
- Nawierzchnia z kruszywa łamanego 0/31,5 mm. Gr. 15 cm.

10. ROBOTY ZIEMNE

Masy ziemne pozyskane głównie z wykopu pod konstrukcję jezdni należy wbudować w tereny zielone a nadmiar wywieźć w miejsce wskazane przez Inwestora. Rzędne dowiązано do niwelacji państwowej.

11. OZNAKOWANIE

Projekty organizacji ruchu stanowią odrębne opracowania.

12. ROBOTY ODWODNIENIOWE

Zaprojektowano kolektor deszczowy PCV d 315 na odcinku 91,0 m z włączeniem do istniejącej instalacji odwodnieniowej w ulicy Łukowej bocznej i d 200 w ciągu projektowanej drogi gminnej o łącznej długości 151,0 m oraz cztery studnie rewizyjne d 1200 z osadnikami

głębokości 0,5 m. Przewidziano sześć wpustów ulicznych z osadnikami

- 5 -

głębokości 0,5 m i przykanalikami d 160 o łącznej długości 19,0 m.

13. ROBOTY WYKOŃCZENIOWE

Projekt przewiduje plantowanie terenu w otoczeniu budowy oraz obsianie trawą.

UWAGA !!

Materiały użyte do wykonania podsypek muszą posiadać właściwości warunkujące prawidłowy stopień zagęszczenia.

Przed rozpoczęciem robót należy zapoznać się z treścią wszystkich uzgodnień branżowych i dokumentacją techniczną.

Roboty prowadzone w pobliżu podziemnych urządzeń obcych należy wykonywać pod nadzorem przedstawiciela właściciela tych urządzeń.



D Y G Ó W O

Początek projektu

Koniec projektu

PLAN ORIENTACYJNY
SKALA 1 : 5 000

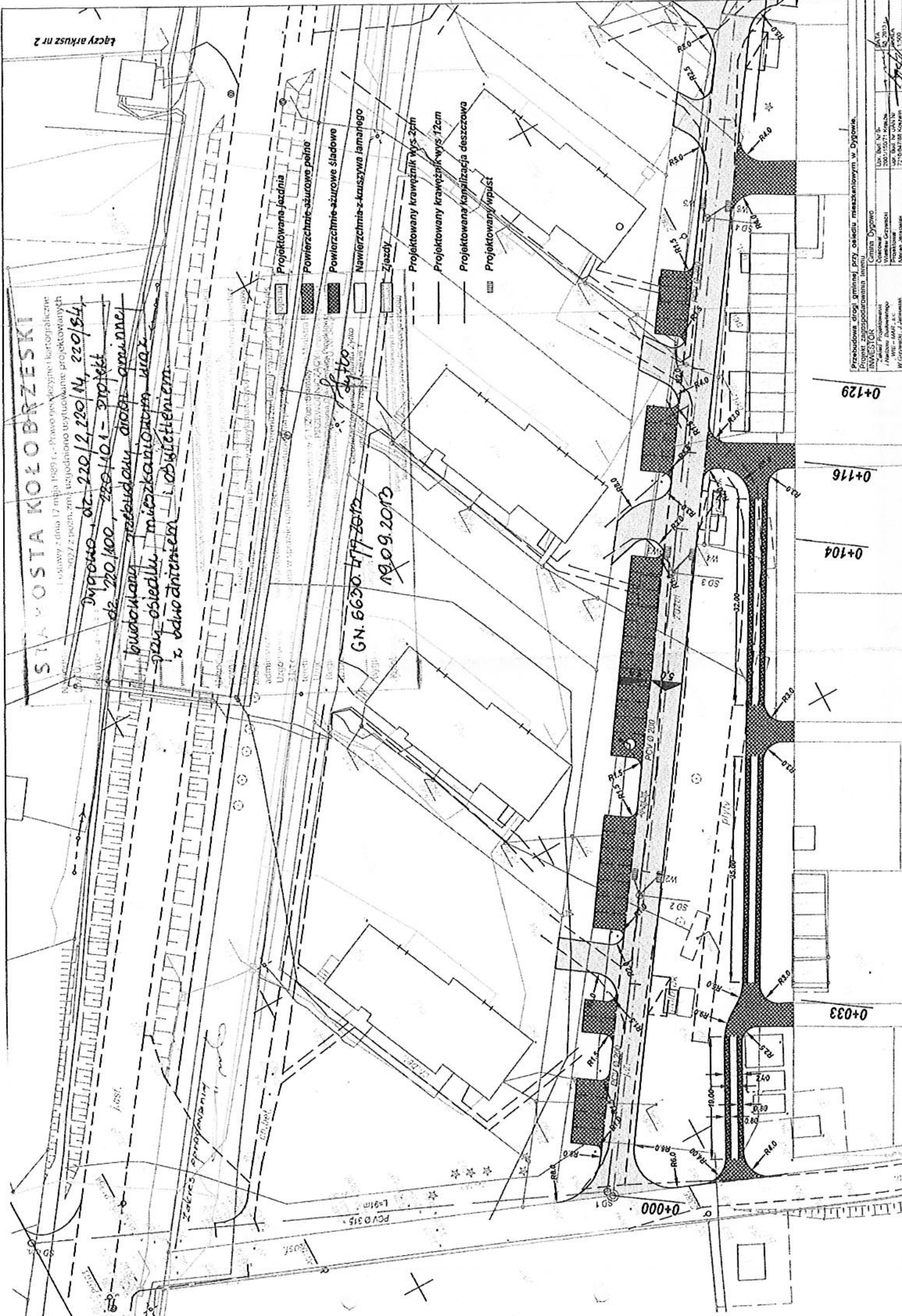
STACJA WYSTAWIENNA

Projekt techniczny i kosztorys
 - obawy z dnia 17 maja 1989 r. - Prawo rzeczowe i kartograficzne
 - usługa z dnia 17 maja 1989 r. - Prawo rzeczowe i kartograficzne
 - usługa z dnia 17 maja 1989 r. - Prawo rzeczowe i kartograficzne

*Wykonano do 22.02.2014, 22.03/14, 22.03/14
 do 22.02.2014, 22.03/14 - projekt
 budowlany, techniczny, kosztorysowy, wykonawczy
 przy osiedlu mieszkaniowym nr 2 z odwołaniem i obrotami*

GN. 6630.477.2012
 19.09.2013

- Projektowane jądno
- Powierzchnie szurowe pełno
- Powierzchnie szurowe śladowe
- Nawierzchnie z kruszywa łamalgamowego
- Ziarno
- Projektowany krawężnik wys. 22cm
- Projektowany krawężnik wys. 12cm
- Projektowana kanalizacja deszczowa
- Projektowany wpust



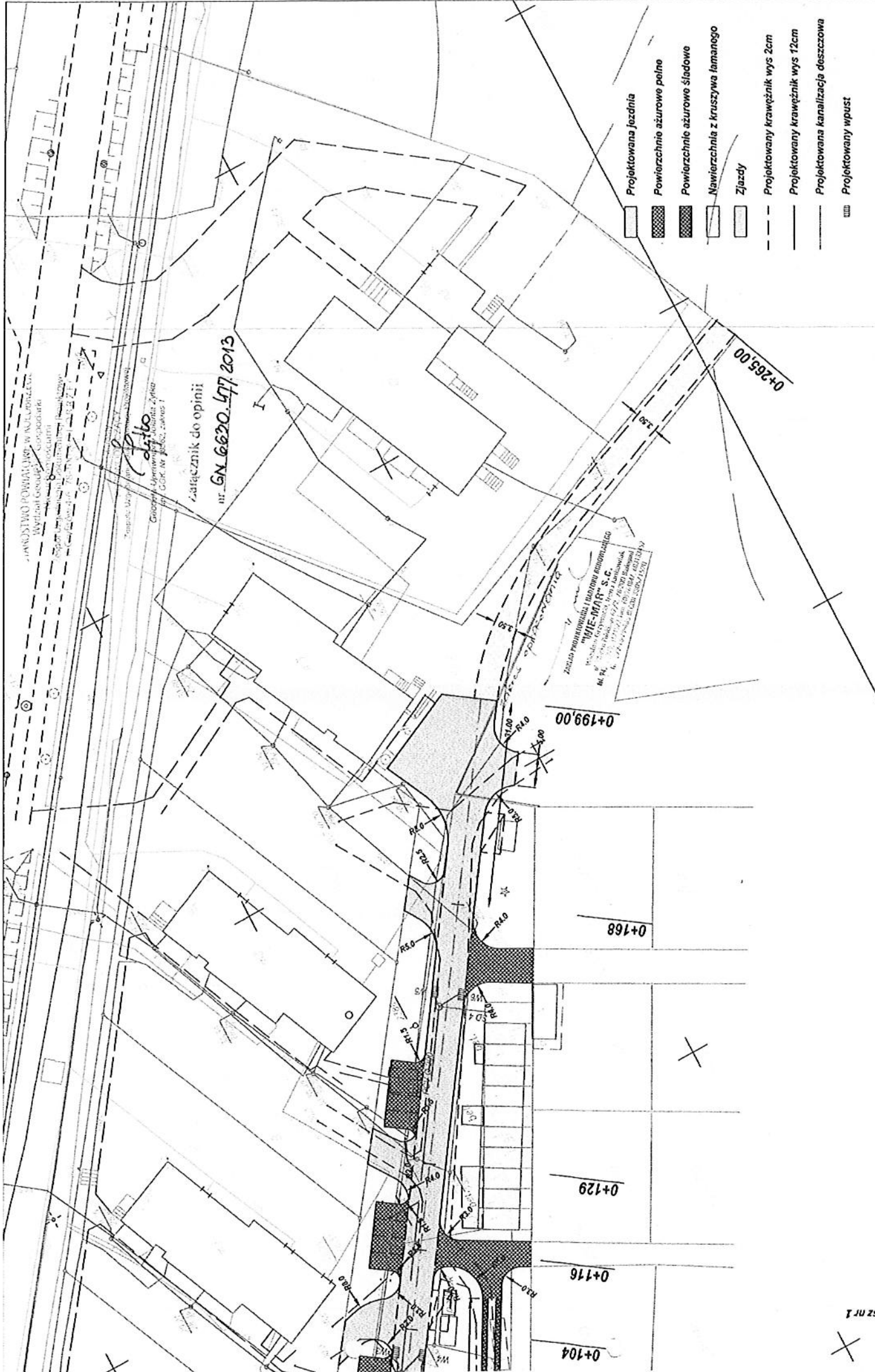
Przebudowa drogi gminnej przy osiedlu mieszkaniowym w Dydówku.
 Projekt techniczny i kosztorys
 - obawy z dnia 17 maja 1989 r. - Prawo rzeczowe i kartograficzne
 - usługa z dnia 17 maja 1989 r. - Prawo rzeczowe i kartograficzne
 - usługa z dnia 17 maja 1989 r. - Prawo rzeczowe i kartograficzne

0+129
 0+116
 0+104

0+033

0+000

PCV 0.315 L=9m
 PCV 0.200



Przebudowa drogi gminnej przy osiedlu mieszkaniowym w Dygowie.
 Projekt Zmodyfikowanego Beemtu

Opis	Dygowo
Ulica	Ulica Dybowska
Ulica Bud. Nr 9	200115671, 01406
Ulica Bud. Nr 10	200115671, 01406
Ulica Bud. Nr 11	200115671, 01406
Ulica Bud. Nr 12	200115671, 01406
Ulica Bud. Nr 13	200115671, 01406
Ulica Bud. Nr 14	200115671, 01406
Ulica Bud. Nr 15	200115671, 01406
Ulica Bud. Nr 16	200115671, 01406
Ulica Bud. Nr 17	200115671, 01406
Ulica Bud. Nr 18	200115671, 01406
Ulica Bud. Nr 19	200115671, 01406
Ulica Bud. Nr 20	200115671, 01406
Ulica Bud. Nr 21	200115671, 01406
Ulica Bud. Nr 22	200115671, 01406
Ulica Bud. Nr 23	200115671, 01406
Ulica Bud. Nr 24	200115671, 01406
Ulica Bud. Nr 25	200115671, 01406
Ulica Bud. Nr 26	200115671, 01406
Ulica Bud. Nr 27	200115671, 01406
Ulica Bud. Nr 28	200115671, 01406
Ulica Bud. Nr 29	200115671, 01406
Ulica Bud. Nr 30	200115671, 01406
Ulica Bud. Nr 31	200115671, 01406
Ulica Bud. Nr 32	200115671, 01406
Ulica Bud. Nr 33	200115671, 01406
Ulica Bud. Nr 34	200115671, 01406
Ulica Bud. Nr 35	200115671, 01406
Ulica Bud. Nr 36	200115671, 01406
Ulica Bud. Nr 37	200115671, 01406
Ulica Bud. Nr 38	200115671, 01406
Ulica Bud. Nr 39	200115671, 01406
Ulica Bud. Nr 40	200115671, 01406
Ulica Bud. Nr 41	200115671, 01406
Ulica Bud. Nr 42	200115671, 01406
Ulica Bud. Nr 43	200115671, 01406
Ulica Bud. Nr 44	200115671, 01406
Ulica Bud. Nr 45	200115671, 01406
Ulica Bud. Nr 46	200115671, 01406
Ulica Bud. Nr 47	200115671, 01406
Ulica Bud. Nr 48	200115671, 01406
Ulica Bud. Nr 49	200115671, 01406
Ulica Bud. Nr 50	200115671, 01406
Ulica Bud. Nr 51	200115671, 01406
Ulica Bud. Nr 52	200115671, 01406
Ulica Bud. Nr 53	200115671, 01406
Ulica Bud. Nr 54	200115671, 01406
Ulica Bud. Nr 55	200115671, 01406
Ulica Bud. Nr 56	200115671, 01406
Ulica Bud. Nr 57	200115671, 01406
Ulica Bud. Nr 58	200115671, 01406
Ulica Bud. Nr 59	200115671, 01406
Ulica Bud. Nr 60	200115671, 01406
Ulica Bud. Nr 61	200115671, 01406
Ulica Bud. Nr 62	200115671, 01406
Ulica Bud. Nr 63	200115671, 01406
Ulica Bud. Nr 64	200115671, 01406
Ulica Bud. Nr 65	200115671, 01406
Ulica Bud. Nr 66	200115671, 01406
Ulica Bud. Nr 67	200115671, 01406
Ulica Bud. Nr 68	200115671, 01406
Ulica Bud. Nr 69	200115671, 01406
Ulica Bud. Nr 70	200115671, 01406
Ulica Bud. Nr 71	200115671, 01406
Ulica Bud. Nr 72	200115671, 01406
Ulica Bud. Nr 73	200115671, 01406
Ulica Bud. Nr 74	200115671, 01406
Ulica Bud. Nr 75	200115671, 01406
Ulica Bud. Nr 76	200115671, 01406
Ulica Bud. Nr 77	200115671, 01406
Ulica Bud. Nr 78	200115671, 01406
Ulica Bud. Nr 79	200115671, 01406
Ulica Bud. Nr 80	200115671, 01406
Ulica Bud. Nr 81	200115671, 01406
Ulica Bud. Nr 82	200115671, 01406
Ulica Bud. Nr 83	200115671, 01406
Ulica Bud. Nr 84	200115671, 01406
Ulica Bud. Nr 85	200115671, 01406
Ulica Bud. Nr 86	200115671, 01406
Ulica Bud. Nr 87	200115671, 01406
Ulica Bud. Nr 88	200115671, 01406
Ulica Bud. Nr 89	200115671, 01406
Ulica Bud. Nr 90	200115671, 01406
Ulica Bud. Nr 91	200115671, 01406
Ulica Bud. Nr 92	200115671, 01406
Ulica Bud. Nr 93	200115671, 01406
Ulica Bud. Nr 94	200115671, 01406
Ulica Bud. Nr 95	200115671, 01406
Ulica Bud. Nr 96	200115671, 01406
Ulica Bud. Nr 97	200115671, 01406
Ulica Bud. Nr 98	200115671, 01406
Ulica Bud. Nr 99	200115671, 01406
Ulica Bud. Nr 100	200115671, 01406

Łączy arkusz nr 1

I n f o r m a c j a

na temat
bezpieczeństwa i ochrony zdrowia

Branża drogowa

Temat opracowania : **Przebudowa drogi gminnej przy osiedlu mieszkaniowym w miejscowości Dygowo.**

Inwestor : **Gmina Dygowo.**

Adres : **Ul. Kolejowa nr 1 78-113 Dygowo.**

OPRACOWAŁ :

Sierpień 2013 r.

CZĘŚĆ OPISOWA

Podstawa opracowania :

- rozporządzenie Ministra Infrastruktury z dnia 23 czerwca 2003 r. w sprawie informacji dotyczącej bezpieczeństwa i ochrony zdrowia oraz planu bezpieczeństwa i ochrony zdrowia. / Dz.U. z dn. 10.lipca 2003 r./
- rozporządzenie Ministra Pracy i Polityki Socjalnej z dn. 26.09.1997 r. w sprawie ogólnych przepisów bhp /Dz.U. nr 129. poz. 844 oraz z 2002 r. nr 91. poz. 811/
- Projekt budowlany
- Plan zagospodarowania terenu.

1. Zakres robót .

Przewiduje się :

- a. Wykonanie robót ziemnych.
- b. Wykonanie nawierzchni jezdni.
- c. Wykonanie nawierzchni placów do składowania odpadów.
- d. Wykonanie wjazdów na posesje.
- e. Ukształtowanie terenów zielonych w obrębie wykonanego obiektu.
- f. Elementy odwodnieniowe.

2. Wykaz istniejących obiektów budowlanych

Na działkach przewidzianych pod przebudowę ulicy istnieje nawierzchnia żuźlowa i z płyt betonowych o dużym stopniu zniszczenia i odkształcenia. Szerokość istniejącej jezdni waha się od 3,0 do 4,0 m.

3. Wskazanie elementów zagospodarowania terenu, które mogą stwarzać zagrożenie bezpieczeństwa i zdrowia ludzi.

Istniejące nawierzchnie są zbyt wąskie i zniszczone , nie istnieje tu żaden system odwodnienia. Taki stan nawierzchni nie zapewnia bezpieczeństwa użytkownikom.

4. Zagrożenia występujące podczas prowadzenia robót .

- a. Praca transportu na terenie budowy.
- b. Praca sprzętu mechanicznego w obrębie budowy.
- c. Występujące urządzenia gazowe i energetyczne znajdujące się w obrębie budowy.

5. Wskazanie sposobu prowadzenia instruktażu pracownikom przed przystąpieniem do realizacji robót szczególnie niebezpiecznych.

Wykonawca przed przystąpieniem do wykonania przewidywanych robót jest zobowiązany do opracowania instrukcji bezpiecznego ich wykonania. Zapoznać załogę z instrukcją w zakresie wykonywanych przez nią robót. Należy zapoznać pracowników z przebiegiem urządzeń podziemnych o szczególnym zagrożeniu tj energetycznych i gazowych.

6. Wskazanie środków technicznych zabezpieczających niebezpieczeństwo.

Roboty w obrębie występowania niebezpiecznych urządzeń podziemnych wykonywać w obecności przedstawiciela właściciela tych urządzeń. Trasę ich przebiegu wytyczyć przy pomocy profesjonalnego sprzętu. Strefę robót ogrodzić zabezpieczając przed wtargnięciem osób trzecich (gapiów)

Zagospodarowanie terenu budowy :

- oznakowanie terenu objętego wykonawstwem.
- urządzenie pomieszczeń higieniczno-sanitarnych oraz socjalnych.
- urządzenie składowisk materiałów nowych i rozbiórkowych.
- urządzenie miejsc postojowych dla sprzętu budowlanego.
- wyznaczenie tras komunikacyjnych.
- wyposażenie budowy w sprzęt ppoż.

Uwagi końcowe.

Przy wykonywaniu robót ziemnych sprzętem mechanicznym należy wyznaczyć strefę niebezpieczną , zadbać o otaczającą obiekt zielen. Przebywanie osób pomiędzy ścianą wykopu a koparką nawet w czasie postoju jest zabronione. Urządzenia pomocnicze, przeznaczone do montażu powinny posiadać atesty. Codziennie kierownik budowy powinien sprawdzić stan techniczny narzędzi i urządzeń. Zabronione jest podnoszenie i przemieszczanie osób na elementach . Wszyscy pracownicy muszą być przeszkoleni z zakresu BHiP wraz z instrukcją na stanowisku pracy. Materiały świadczące o aktualności przeszkoleń z zakresu BHiP winny być zabezpieczone w biurze budowy. Kierownik budowy ma obowiązek udostępnienia ich dla jednostek kontrolujących