





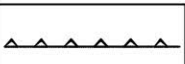
# MIEJSCOWY PLAN ZAGOSPODAROWANIA PRZESTRZENNEGO GMINY DYGOWO W CZĘŚCI OBREBÓW DYGOWO I CZERNIN

RYSUNEK PLANU MIEJSCOWEGO




SKALA 1:1000



## OZNACZENIA GRAFICZNE:

-  GRANICA OBSZARU OBJĘTEGO PLANEM MIEJSCOWYM
-  LINIA ROZGRANICZAJĄCA TERENY O RÓŻNYM PRZEZNACZENIU  
LUB RÓŻNYCH ZASADACH ZAGOSPODAROWANIA
-  NIEPRZEKRACZALNA LINIA ZABUDOWY

## PRZEZNACZENIE TERENÓW:

-  TERENY ZABUDOWY MIESZKANIOWEJ JEDNORODZINNEJ  
Z USŁUGAMI
-  TERENY ROLNICZE
-  TERENY DRÓG WEWNĘTRZNYCH

