



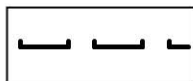
MIEJSCOWY PLAN ZAGOSPODAROWANIA PRZESTRZENNEGO GMINY DYGOWO W CZĘŚCI OBRĘBÓW DYGOWO I CZERNIN

RYSUNEK PLANU MIEJSCOWEGO


SKALA 1:1000



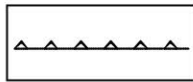
OZNACZENIA GRAFICZNE:



GRANICA OBSZARU OBJĘTEGO PLANEM MIEJSCOWYM



LINIA ROZGRANICZAJĄCA TERENY O RÓŻNYM PRZEZNACZENIU
LUB RÓŻNYCH ZASADACH ZAGOSPODAROWANIA



NIEPRZEKRACZALNA LINIA ZABUDOWY

PRZEZNACZENIE TERENÓW:



TERENY ZABUDOWY MIESZKANIOWEJ JEDNORODZINNEJ

