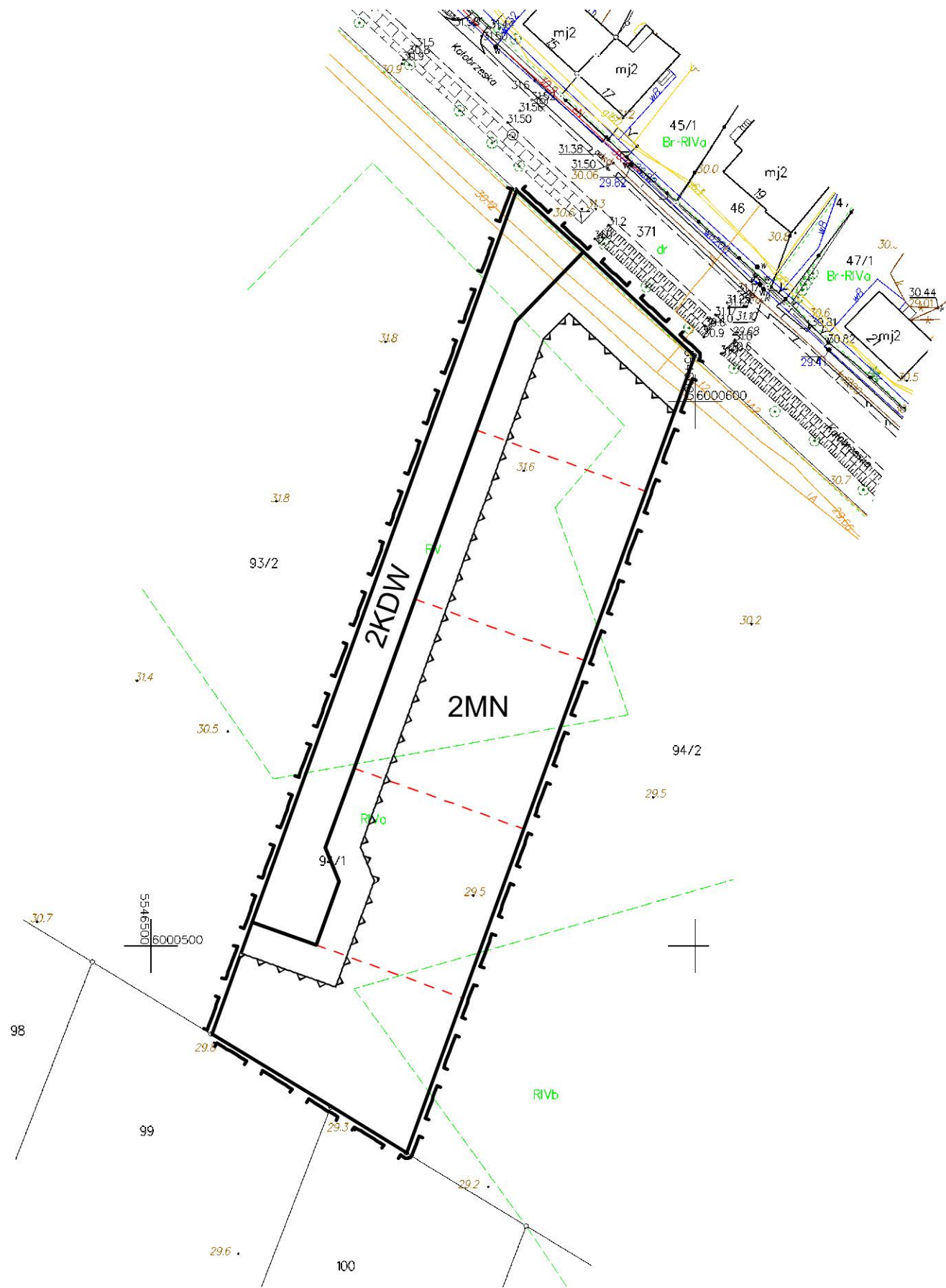






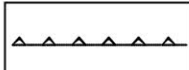
# MIEJSCOWY PLAN ZAGOSPODAROWANIA PRZESTRZENNEGO GMINY DYGOWO W CZĘŚCI OBREBÓW DYGOWO I CZERNIN

RYSUNEK PLANU MIEJSCOWEGO



SKALA 1:1000




### OZNACZENIA GRAFICZNE:

-  GRANICA OBSZARU OBJĘTEGO PLANEM MIEJSCOWYM
-  LINIA ROZGRANICZAJĄCA TERENY O RÓŻNYM PRZEZNACZENIU LUB RÓŻNYCH ZASADACH ZAGOSPODAROWANIA
-  NIEPRZEKRACZALNA LINIA ZABUDOWY

### PRZEZNACZENIE TERENÓW:

-  MN TERENY ZABUDOWY MIESZKANIOWEJ JEDNORODZINNEJ
-  KDW TERENY DRÓG WEWNĘTRZNYCH

### OZNACZENIE NIEBĘDĄCE USTALENIAMI PLANU MIEJSCOWEGO:

-  SUGEROWANY PODZIAŁ NA DZIAŁKI