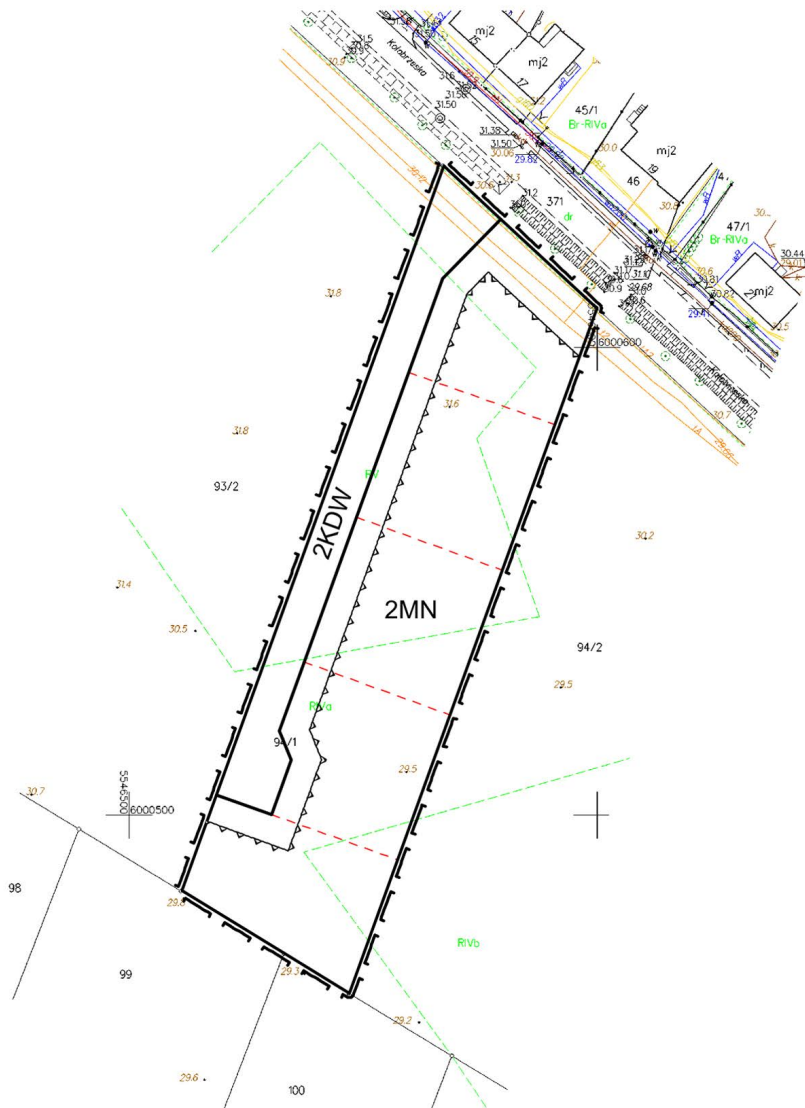







### MIEJSCOWY PLAN ZAGOSPODAROWANIA PRZESTRZENNEGO GMINY DYGOWO W CZĘŚCI OBRĘBÓW DYGOWO I CZERNIN

RYSUNEK PLANU MIEJSCOWEGO

SKALA 1:1000



#### OZNACZENIA GRAFICZNE:

-  GRANICA OBSZARU OBJĘTEGO PLANEM MIEJSCOWYM
-  LINIA ROZGRANICZAJĄCA TERENY O RÓŻNYM PRZEZNACZENIU  
LUB RÓŻNYCH ZASADACH ZAGOSPODAROWANIA
-  NIEPRZEKRACZALNA LINIA ZABUDOWY

#### PRZEZNACZENIE TERENÓW:

-  MN TERENY ZABUDOWY MIESZKANIOWEJ JEDNORODZINNEJ
-  KDW TERENY DRÓG WEWNĘTRZNYCH

#### OZNACZENIE NIEBĘDĄCE USTALENIAMI PLANU MIEJSCOWEGO:

-  SUGEROWANY PODZIAŁ NA DZIAŁKI