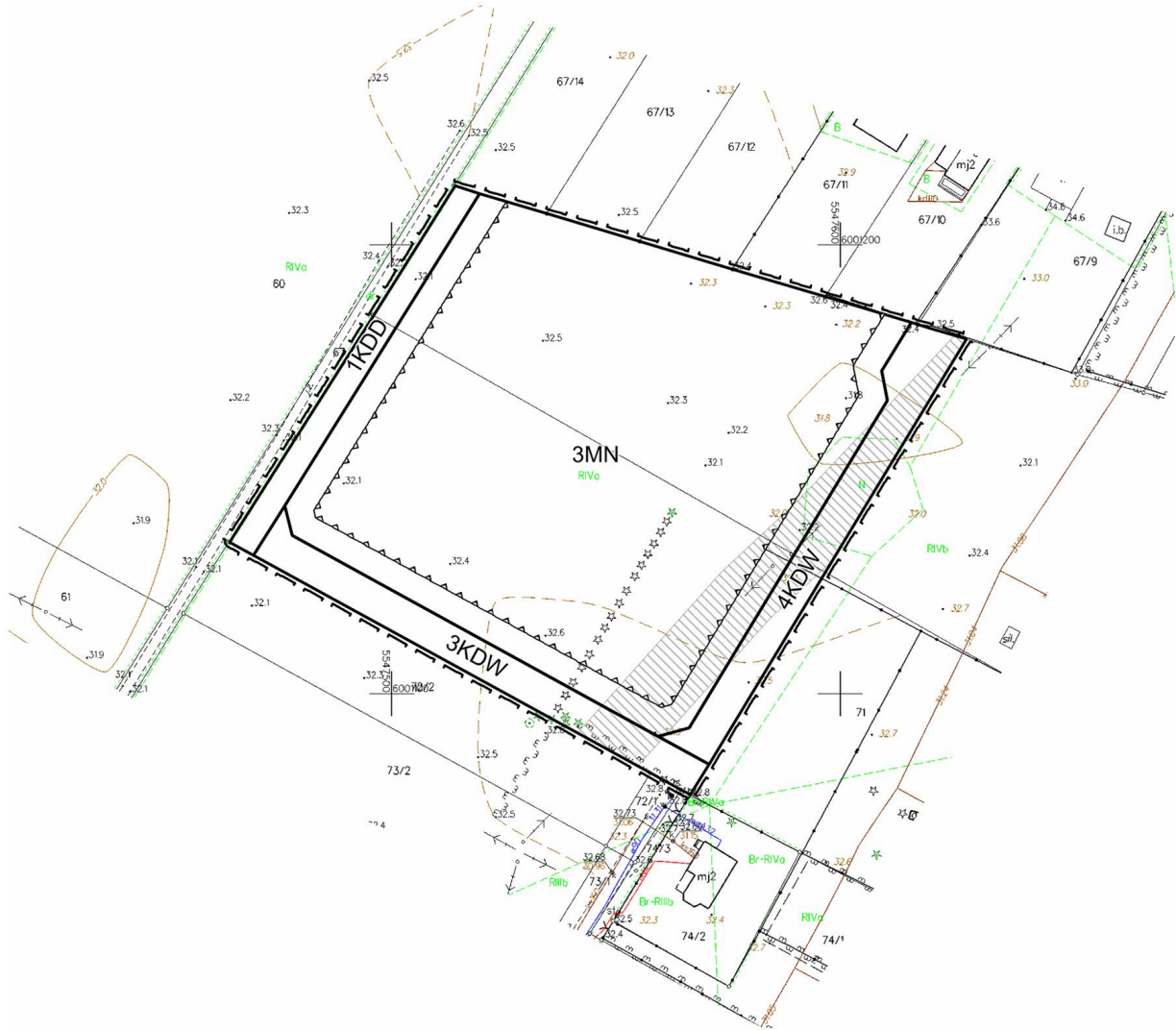








MIEJSCOWY PLAN ZAGOSPODAROWANIA PRZESTRZENNEGO GMINY DYGOWO W CZĘŚCI OBRĘBÓW DYGOWO I CZERNIN

RYSUNEK PLANU MIEJSCOWEGO



SKALA 1:1000



OZNACZENIA GRAFICZNE:

-  GRANICA OBSZARU OBJĘTEGO PLANEM MIEJSCOWYM
-  LINIA ROZGRANICZAJĄCA TERENY O RÓŻNYM PRZEZNACZENIU LUB RÓŻNYCH ZASADACH ZAGOSPODAROWANIA
-  NIEPRZEKRACZALNA LINIA ZABUDOWY
-  PAS OCHRONNY OD LINII ELEKTROENERGETYCZNEJ SN

PRZEZNACZENIE TERENÓW:

-  MN TERENY ZABUDOWY MIESZKANIOWEJ JEDNORODZINNEJ
-  KDW TERENY DRÓG WEWNĘTRZNYCH
-  KDD TERENY DRÓG PUBLICZNYCH KLASY DOJAZDOWEJ