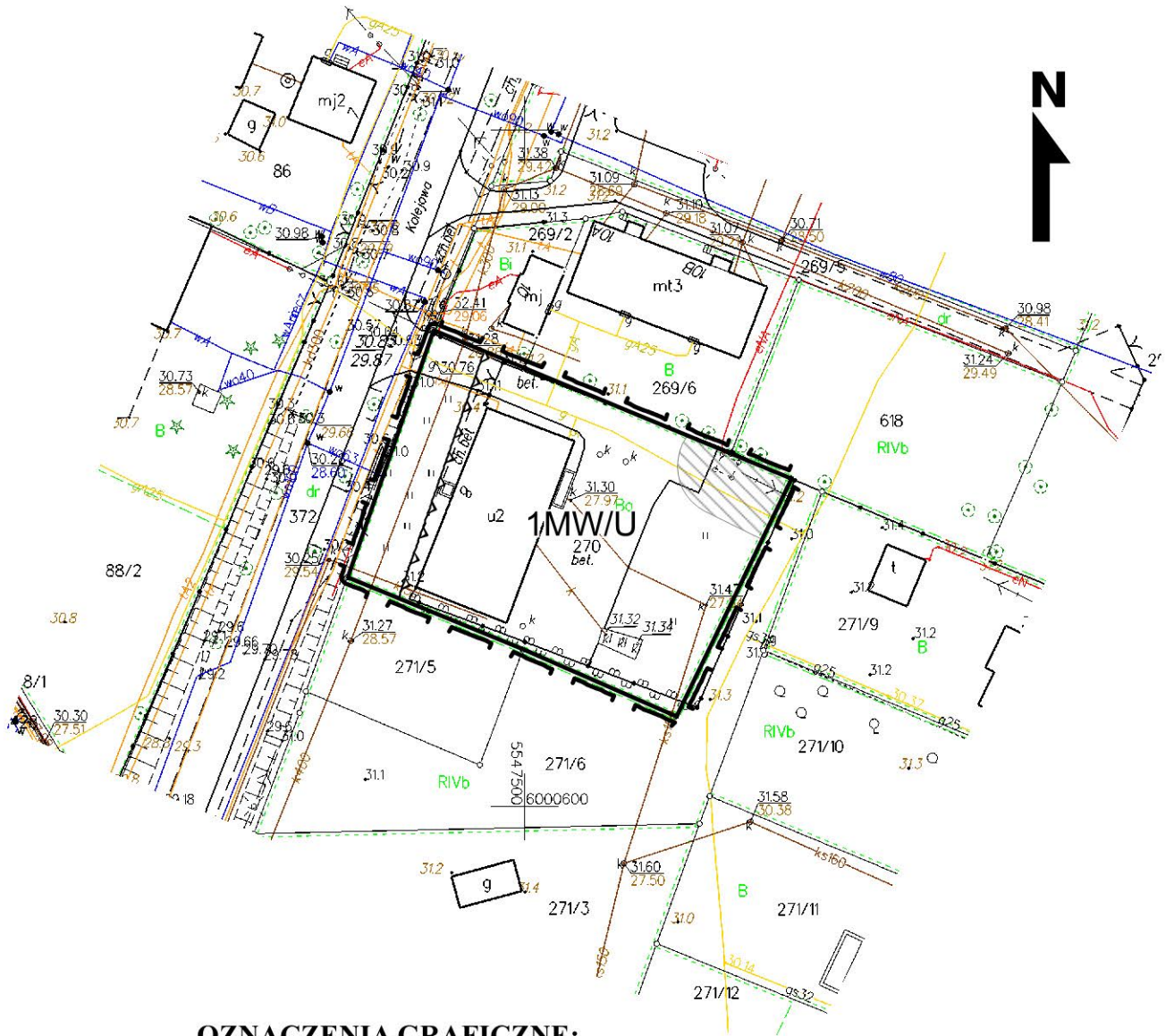




# MIEJSCOWY PLAN ZAGOSPODAROWANIA PRZESTRZENNEGO GMINY DYGOWO W CZĘŚCI OBREBÓW DYGOWO I CZERNIN

RYSUNEK PLANU MIEJSCOWEGO


SKALA 1:1000



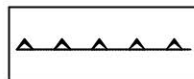
## OZNACZENIA GRAFICZNE:



GRANICA OBSZARU OBJĘTEGO PLANEM MIEJSCOWYM



LINIA ROZGRANICZAJĄCA TERENY O RÓŻNYM PRZEZNACZENIU  
LUB RÓŻNYCH ZASADACH ZAGOSPODAROWANIA

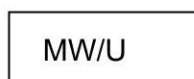


NIEPRZEKRACZALNA LINIA ZABUDOWY



PAS OCHRONNY OD LINII ELEKTROENERGETYCZNEJ SN

## PRZEZNACZENIE TERENÓW:



TERENY ZABUDOWY MIESZKANIOWEJ WIELORODZINNEJ  
Z USŁUGAMI;