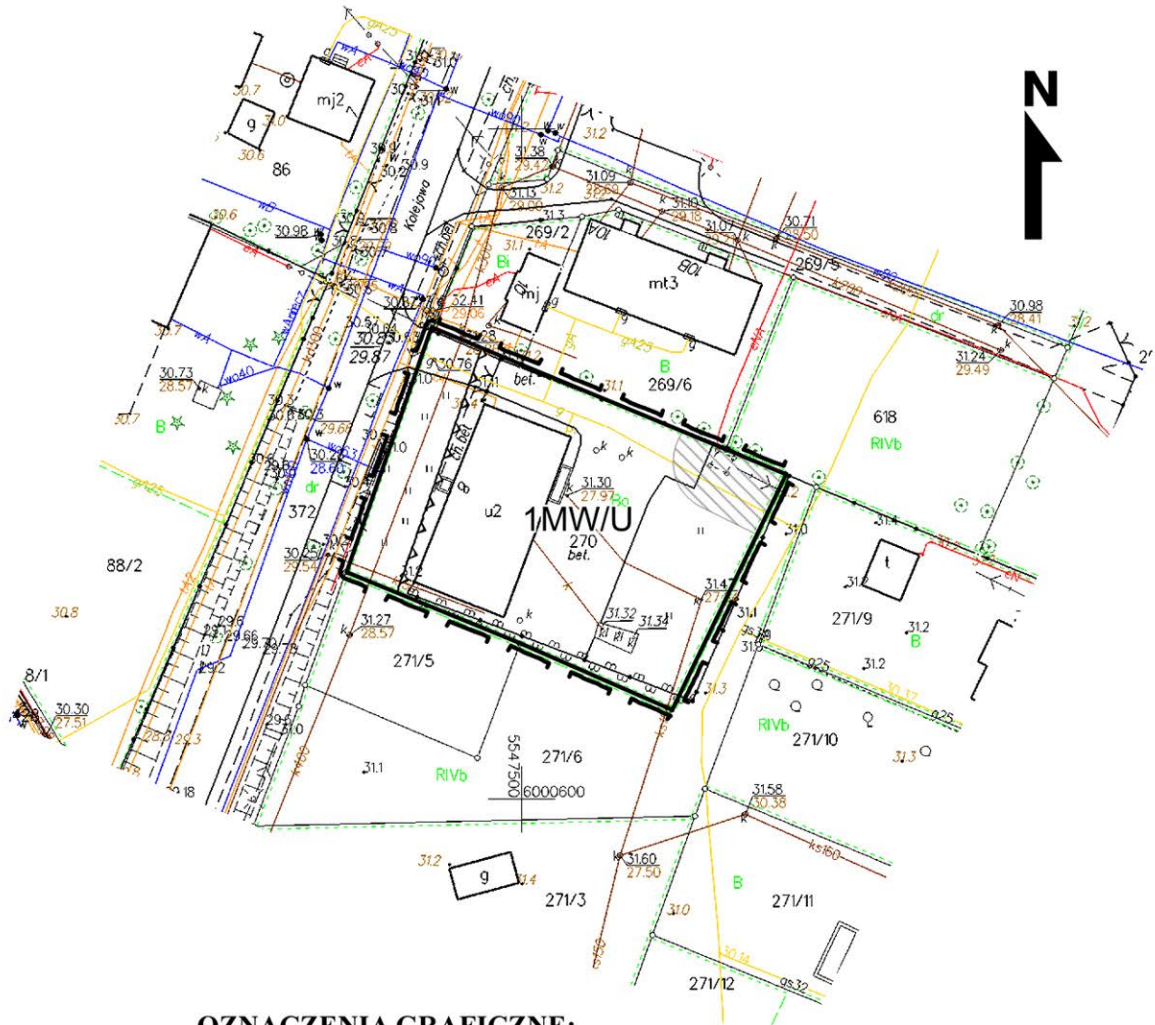







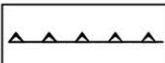

MIEJSCOWY PLAN ZAGOSPODAROWANIA PRZESTRZENNEGO GMINY DYGOWO W CZĘŚCI OBREBÓW DYGOWO I CZERNIN

RYSunEK PLANU MiejsCOWEGO

SKALA 1:1000



OZNACZENIA GRAFICZNE:

-  GRANICA OBSZARU OBJĘTEGO PLANEM MiejsCOWYM
-  LINIA ROZGRANICZAJĄCA TERENY O RÓŻNYM PRZEZNACZENIU LUB RÓŻNYCH ZASADACH ZAGOSPODAROWANIA
-  NIEPRZEKACZALNA LINIA ZABUDOWY
-  PAS OCHRONNY OD LINII ELEKTROENERGETYCZNEJ SN

PRZEZNACZENIE TERENÓW:

-  TERENY ZABUDOWY MIESZKANIOWEJ WIELORODZINNEJ Z USŁUGAMI;