

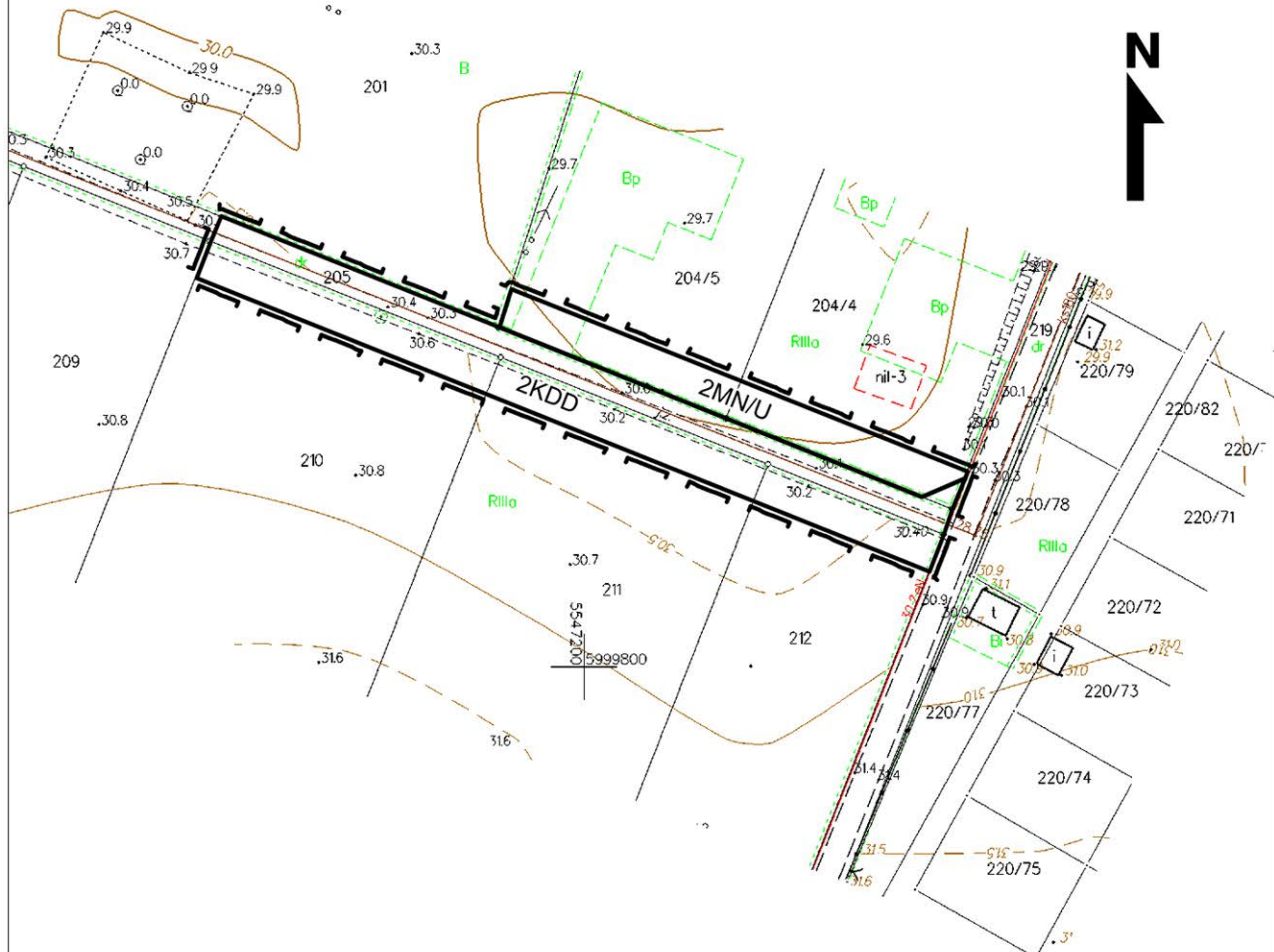



MIEJSCOWY PLAN ZAGOSPODAROWANIA PRZESTRZENNEGO GMINY DYGOWO W CZĘŚCI OBRĘBÓW DYGOWO I CZERNIN

RYSunEK PLANU Miejscowego

SKALA 1:1000


PODZIAŁKA



OZNACZENIA GRAFICZNE:




GRANICA OBSZARU OBJĘTEGO PLANEM Miejscowym



LINIA ROZGRANICZAJĄCA TERENY O RÓŻNYM PRZEZNACZENIU
LUB RÓŻNYCH ZASADACH ZAGOSPODAROWANIA

PRZEZNACZENIE TERENÓW:



TERENY ZABUDOWY MIESZKANIOWEJ JEDNORODZINNEJ Z USŁUGAMI



TERENY DRÓG PUBLICZNYCH KLASY DOJAZDOWEJ