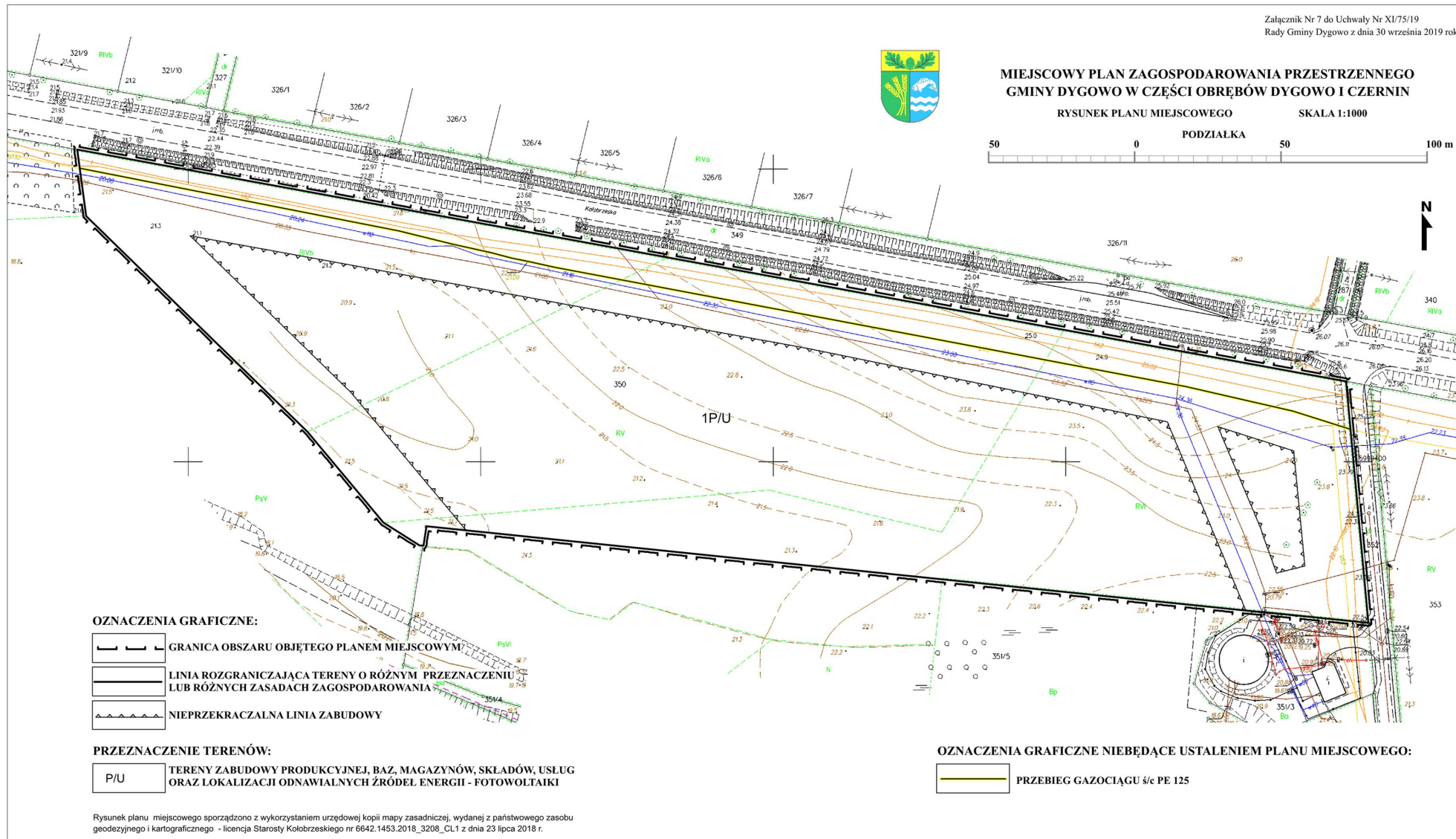







MIEJSCOWY PLAN ZAGOSPODAROWANIA PRZESTRZENNEGO GMINY DYGOWO W CZĘŚCI OBRĘBÓW DYGOWO I CZERNIN

RYSUNEK PLANU MIEJSCOWEGO SKALA 1:1000



OZNACZENIA GRAFICZNE:

-  GRANICA OBSZARU OBJĘTEGO PLANEM MIEJSCOWYM
-  LINIA ROZGRANICZAJĄCA TERENY O RÓŻNYM PRZEZNACZENIU LUB RÓŻNYCH ZASADACH ZAGOSPODAROWANIA
-  NIEPRZEKRACZALNA LINIA ZABUDOWY

PRZEZNACZENIE TERENÓW:

-  TERENY ZABUDOWY PRODUKCYJNEJ, BAZ, MAGAZYNÓW, SKŁADÓW, USŁUG ORAZ LOKALIZACJI ODNAWIALNYCH ŹRÓDEŁ ENERGII - FOTOWOLTAIKI

OZNACZENIA GRAFICZNE NIEBĘDĄCE USTALENIEM PLANU MIEJSCOWEGO:

-  PRZEBIEG GAZOCIĄGU ś/c PE 125

Rysunek planu miejscowego sporządzono z wykorzystaniem urzędowej kopii mapy zasadniczej, wydanej z państwowego zasobu geodezyjnego i kartograficznego - licencja Starosty Kołobrzęskiego nr 6642.1453.2018_3208_CL1 z dnia 23 lipca 2018 r.