

ZAKŁAD PROJEKTOWANIA
I NADZORU BUDOWLANEGO „WIE-MAR „
Wiesław Grzywacki & Irena Jankowiak

78-200 BIAŁOGARD UL. WOJSKA POLSKIEGO 62/2
NIP. 672-16-79-485 Kom. 0 609 264 847 Regon 330571520





PROJEKT BUDOWLANY
- ZAMIENNY -

Opis : PRZEBUDOWA ULICY DIAMENTOWEJ W DYGOWIE.
Obiekt : Działki 160/9, 371, 150, 157/13, 156/12, 156/13, 192/4, 192/9, 205,
159/5, 158/14, 191, 152/1, 153/3, 153/5, 156/14, 156/16, 627/1,
156/18, 198/5, 198/7, 199/23, 199/21, 200/1 i 206/1 obręb Dygowo
Branża : Drogowa z odwodnieniem.
Inwestor : Wójt Gminy Dygowo

KATEGORIA OBIEKTU XXV / XXVI

WYDZIAŁ POWIATOWE
w Kołobrzegu
Załącznik do zmiany pozwolenia na budowę
znak B.6740. 00267.2019
z dnia 1.2. KWI. 2019
pieczęćka i podpis **STARSZY INSPEKTOR**

Jolanta Mikołajczyk

OPRACOWAŁ Specjalność drogowa	WIESŁAW GRZYWACKI	Upr.Bud. z § 14 zarzadz.195 nr 9-2001/150/71 Kraków	
PROJEKTOWAŁ Specjalność drogowa	MARIAN JANKOWIAK	Upr.Bud. z § 5 ust.2 § 13 ust.1 pkt 3b nr UAN/N/7210 /974/88 Koszalin	
PROJEKTOWAŁ Specjalność sanitarna	RYSZARD WAŁĘSKA	Upr.Bud. z § 5 ust.1 § 13 ust.1 pkt 4 nr UAN/U/7342 /63/92 Koszalin	
SPRAWDZIŁ Specjalność drogowa	EDYTA DOMBROWSKA	Uprawnienia Budowlane ZAP/0046/POOD/07 ZAP/BD/0125/07	

06. LUTY 2019 r.

PROJEKT ZAWIERA :

A. CZĘŚĆ OPISOWA

1.Strona tytułowa	strona	1.
2.Oświadczenie o kompletności	strona	2.
3.Uprawnienia budowlane		3-6.
4.Zaświadczenia z IIB		7-10.
5.Uzgodnienie z ZZDW w Koszalinie		11-12.
6.Uzgodnienie z ZDP w Kołobrzegu		13.
7.Warunki odwodnienia		14.
8.Analiza połączeń		15.
9.Informacja o obszarze oddziaływania		16-17.
10.Zmiany w infrastrukturze		18.
11.Opis techniczny		19-22.

B. CZĘŚĆ RYSUNKOWA





12.Plan orientacyjny skala 1 : 10 000	23.
13. KRG	24.
14.Projekt zagospodarowania terenu skala 1 : 500	25-28.
15 Plan sytuacyjny skrzyżowania	29.
16.Profil podłużny skala 1 : 50 : 1000	30-33.
17.Przekroje normalne skala 1 : 100	34.
18.Bioz	35-37.

ZAKŁAD PROJEKTOWANIA I NADZORU BUDOWLANEGO
„ WIE – MAR „
Wiesław Grzywacki & Irena Jankowiak
78-200 Białogard ul. Wojska Polskiego 62/2
kom. 0 609 264 847
REGON 330571520 NIP 672-16-79-485

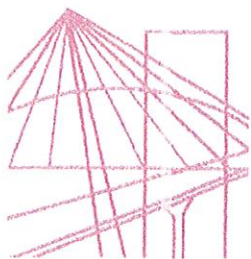
O Ś W I A D C Z E N I E

Oświadczamy , że opracowany Projekt Budowlany - zamienny – pod nazwą „ **Przebudowa odcinka drogi gminnej w miejscowości Dygowo - ulicy Diamentowej polegająca na przebudowie dróg dojazdów, ciągu pieszojezdnego wraz z niezbędną infrastrukturą techniczną na działkach**” dotyczy wykonywania robót w granicach istniejących działek nr 160/9, 371, 150, 157/13, 156/12, 156/13, 192/4, 192/9, 205, 159/5, 158/14, 191, 152/1, 153/3, 153/5, 156/14, 156/16, 627/1, 156/18, 198/5, 198/7, 199/23, 199/21, 200/1 i 206/1 obręb Dygowo . Zgodnie z art. 20 ustawy Prawo Budowlane oświadczamy, że w/w projekt został wykonany zgodnie z Umową , obowiązującymi przepisami i normami oraz zasadami wiedzy technicznej.

Projekt budowlany spełnia wymagania rozporządzenia MT i GM w sprawie warunków technicznych jakim powinny odpowiadać drogi publiczne. (Dz. U. nr 43 poz. 430 z 1999 r).

OPRACOWAŁ Specjalność drogowa	WIESŁAW GRZYWACKI	Upr.Bud. z § 14 zarzadz.195 nr 9-2001/150/71 Kraków	
PROJEKTOWAŁ Specjalność drogowa	MARIAN JANKOWIAK	Upr.Bud. z § 5 ust.2 § 13 ust.1 pkt 3b nr UAN/N/7210 /974/88 Koszalin	
PROJEKTOWAŁ Specjalność sanitarna	RYSZARD WAŁĘSKA	Upr.Bud. z § 5 ust.1 § 13 ust.1 pkt 4 nr UAN/U/7342 /63/92 Koszalin	
SPRAWDZIŁ Specjalność drogowa	EDYTA DOMBROWSKA	Uprawnienia Budowlane ZAP/0046/POOD/07 ZAP/BD/0125/07	

06. LUTY 2019 r.



ZACHODNIOPOMORSKA OKRĘGOWA IZBA INŻYNIERÓW BUDOWNICTWA

70-656 SZCZECIN, ul. Energetyków 9

www.zoiib.pl

Szczecin, dnia 04 lipca 2018 r.

I.dz. 2498/18

Pani
Edyta DOMBROWSKA
ul. Noskowskiego 10
78-200 Białogard

ZAŚWIADCZENIE

Zachodniopomorska Okręgowa Izba Inżynierów Budownictwa w Szczecinie zaświadcza, że Pani Edyta DOMBROWSKA posiada uprawnienia budowlane o numerze ewidencyjnym ZAP/0046/POOD/07 w specjalności drogowej do projektowania bez ograniczeń, nadane decyzją Okręgowej Komisji Kwalifikacyjnej z dnia 10 czerwca 2007 roku oraz uprawnienia budowlane o numerze ewidencyjnym ZAP/0205/OWOD/09 w specjalności drogowej do kierowania robotami budowlanymi bez ograniczeń, nadane decyzją Okręgowej Komisji Kwalifikacyjnej z dnia 30 grudnia 2009 roku.

Wymienione uprawnienia budowlane wydane zostały na nazwisko panięskie.

Zmiana nazwiska z BOCZEK na DOMBROWSKA nastąpiła na skutek zawarcia małżeństwa zgodnie z odpisem skróconym aktu małżeństwa.

Niniejsze zaświadczenie wydaje się na prośbę zainteresowanej.

Zachodniopomorska Okręgowa
Izba Inżynierów Budownictwa
DYREKTOR BIURA
Barbara Purgal

Otrzymują:

1. Pani Edyta Dombrowska
2. EW a/a

tel./fax: 91 489 84 10
e-mail: biuro@zoiib.pl

KONTO: Bank Zachodni WBK S.A. III Oddz. Szczecin
Nr 33 1090 1492 0000 0001 0064 2220
NIP: 955-20-59-964

Nr UAN/U/7342/63/92

STWIERDZENIE PRZYGOTOWANIA ZAWODOWEGO do pełnienia samodzielnych funkcji technicznych w budownictwie

Na podstawie § 5 ust. 1 i § 13 ust. 1 pkt. 4 lit. a, ..
rozporządzenia Ministra Gospodarki Terenowej i Ochrony Środowiska
z dnia 20 lutego 1975r. w sprawie samodzielnych funkcji technicznych
w budownictwie /Dz.U.Nr 8, poz.46 i Nr 22, poz.121 z 1986r. Nr 26,
poz.127 z 1988r. Nr 42, poz.334 z 1989r. Nr 49, poz.280 oraz z 1991r.
Nr 69, poz.299 / stwierdza się, że:

Pan/i/... Ryszard ... W A Ł Ę S K A
..... magister inżynier melioracji wodnych.....
urodzony/a/ dnia 20. maja. 1962. roku w Jelonku gm. Silnowo.....
posiada przygotowanie zawodowe upoważniające do wykonywania samo-
dzielnej funkcji... KIEROWNIKA BUDOWY I ROBÓT.....
instalacyjno-inżynieryjnej w zakresie sieci
w specjalności .. wodociągowych i kanalizacyjnych.....

Pan/i/ .. Ryszard W A Ł Ę S K A jest
upoważniony/a/ do:

1. kierowania, nadzorowania i kontrolowania budowy i robót,
kierowania i kontrolowania wytwarzania konstrukcyjnych
elementów sieci oraz oceniania i badania stanu technicznego
w zakresie sieci wodociągowych i kanalizacyjnych,
2. sporządzania w budownictwie jednorodzinym, zagrodowym oraz
innych budynków o kubaturze do 1000 m³ projektów sieci
wodociągowych i kanalizacyjnych.



Z up. WOJEWODY
mgr inż. arch. Roman Kalahurecki
Architekt Wojewódzki

Otrzymuje:

1. Ryszard Wałęska
ul. Chodkiewicza 8D/9
KOŁOBRZEG
2. N - a/a

Kraków, dnia 5 listopada 1971 r.

Nr. WZDP.9-2001/upr.150/71

Uprawnienia budowlane

Na podstawie art. 18 ustawy z dnia 31 stycznia 1961 r. – prawo budowlane (Dz. U. nr 7, poz. 46) oraz § 14 zarządzenia nr 195 Ministra Komunikacji z dnia 1 grudnia 1964 r. w sprawie uprawnień budowlanych w budownictwie specjalnym w zakresie komunikacji (Dziennik Budownictwa z 1969 r. nr 7, poz. 24).

Obywatel Wiesław GRZYWACKI – syn Zbigniewa

urodzony dnia 14 czerwca 1946 r. w Błotkowie, pow. Biała Podlaska


o t r z y m u j e

w specjalności d r ó g

uprawnienia budowlane do kierowania robotami budowlanymi w zakresie nieskompli-
kowanych obiektów.



Dyrektor
[Signature]
mgr inż. Wacław Miskinis



Zaświadczenie

o numerze weryfikacyjnym:

ZAP-NYA-BP6-1FC *


Pani Edyta DOMBROWSKA o numerze ewidencyjnym ZAP/BD/0125/07
adres zamieszkania ul. Noskowskiego 10, 78-200 BIAŁOGARD
jest członkiem Zachodniopomorskiej Okręgowej Izby Inżynierów Budownictwa i posiada
wymagane ubezpieczenie od odpowiedzialności cywilnej.
Niniejsze zaświadczenie jest ważne od 2018-07-01 do 2019-06-30.

Zaświadczenie zostało wygenerowane elektronicznie i opatrzone bezpiecznym podpisem elektronicznym
weryfikowanym przy pomocy ważnego kwalifikowanego certyfikatu w dniu 2018-07-04 roku przez:

Jan Bobkiewicz, Przewodniczący Rady Zachodniopomorskiej Okręgowej Izby Inżynierów Budownictwa.

(Zgodnie art. 5 ust 2 ustawy z dnia 18 września 2001 r. o podpisie elektronicznym (Dz. U. 2001 Nr 130 poz. 1450) dane w postaci elektronicznej opatrzone bezpiecznym podpisem elektronicznym weryfikowanym przy pomocy ważnego kwalifikowanego certyfikatu są równoważne pod względem skutków prawnych dokumentom opatrzonym podpisami własnoręcznymi.)

* Weryfikację poprawności danych w niniejszym zaświadczeniu można sprawdzić za pomocą numeru weryfikacyjnego zaświadczenia na stronie Polskiej Izby Inżynierów Budownictwa www.pilb.org.pl lub kontaktując się z biurem właściwej Okręgowej Izby Inżynierów Budownictwa.



Zaświadczenie

o numerze weryfikacyjnym:

ZAP-NPC-9GJ-2FY *

Pan Marian JANKOWIAK o numerze ewidencyjnym ZAP/BD/0208/01
adres zamieszkania ul. Wojska Polskiego 62/2, 78-200 BIAŁOGARD
jest członkiem Zachodniopomorskiej Okręgowej Izby Inżynierów Budownictwa i posiada
wymagane ubezpieczenie od odpowiedzialności cywilnej.


Niniejsze zaświadczenie jest ważne od 2019-01-01 do 2019-12-31.

Zaświadczenie zostało wygenerowane elektronicznie i opatrzone bezpiecznym podpisem elektronicznym weryfikowanym przy pomocy ważnego kwalifikowanego certyfikatu w dniu 2018-12-06 roku przez:

Jan Bobkiewicz, Przewodniczący Rady Zachodniopomorskiej Okręgowej Izby Inżynierów Budownictwa.

(Zgodnie art. 5 ust 2 ustawy z dnia 18 września 2001 r. o podpisie elektronicznym (Dz. U. 2001 Nr 130 poz. 1450) dane w postaci elektronicznej opatrzone bezpiecznym podpisem elektronicznym weryfikowanym przy pomocy ważnego kwalifikowanego certyfikatu są równoważne pod względem skutków prawnych dokumentom opatrzonym podpisami własnoręcznymi.)

* Weryfikację poprawności danych w niniejszym zaświadczeniu można sprawdzić za pomocą numeru weryfikacyjnego zaświadczenia na stronie Polskiej Izby Inżynierów Budownictwa www.piib.org.pl lub kontaktując się z biurem właściwej Okręgowej Izby Inżynierów Budownictwa.



Zaświadczenie

o numerze weryfikacyjnym:

ZAP-H77-M7M-D2D *

Pan Ryszard WAŁĘSKA o numerze ewidencyjnym ZAP/WM/1868/01

adres zamieszkania ul. Osiedłowa 7, 78-132 GRZYBOWO

jest członkiem Zachodniopomorskiej Okręgowej Izby Inżynierów Budownictwa i posiada wymagane ubezpieczenie od odpowiedzialności cywilnej.

Niniejsze zaświadczenie jest ważne od 2019-01-01 do 2019-12-31.

Zaświadczenie zostało wygenerowane elektronicznie i opatrzone bezpiecznym podpisem elektronicznym weryfikowanym przy pomocy ważnego kwalifikowanego certyfikatu w dniu 2019-01-15 roku przez:

Jan Bobkiewicz, Przewodniczący Rady Zachodniopomorskiej Okręgowej Izby Inżynierów Budownictwa.

(Zgodnie art. 5 ust 2 ustawy z dnia 18 września 2001 r. o podpisie elektronicznym (Dz. U. 2001 Nr 130 poz. 1450) dane w postaci elektronicznej opatrzone bezpiecznym podpisem elektronicznym weryfikowanym przy pomocy ważnego kwalifikowanego certyfikatu są równoważne pod względem skutków prawnych dokumentom opatrzonym podpisami własnoręcznymi.)

* Weryfikację poprawności danych w niniejszym zaświadczeniu można sprawdzić za pomocą numeru weryfikacyjnego zaświadczenia na stronie Polskiej Izby Inżynierów Budownictwa www.piib.org.pl lub kontaktując się z biurem właściwej Okręgowej Izby Inżynierów Budownictwa.



Zaświadczenie

o numerze weryfikacyjnym:

ZAP-LQ1-CEV-K19 *

Pan Wiesław GRZYWACKI o numerze ewidencyjnym ZAP/BD/1027/01
adres zamieszkania ul. Wolności 12/2, 78-100 KOŁOBRZEG
jest członkiem Zachodniopomorskiej Okręgowej Izby Inżynierów Budownictwa i posiada
wymagane ubezpieczenie od odpowiedzialności cywilnej.
Niniejsze zaświadczenie jest ważne od 2019-01-01 do 2019-12-31.

Zaświadczenie zostało wygenerowane elektronicznie i opatrzone bezpiecznym podpisem elektronicznym
weryfikowanym przy pomocy ważnego kwalifikowanego certyfikatu w dniu 2018-12-06 roku przez:

Jan Bobkiewicz, Przewodniczący Rady Zachodniopomorskiej Okręgowej Izby Inżynierów Budownictwa.

(Zgodnie art. 5 ust 2 ustawy z dnia 18 września 2001 r. o podpisie elektronicznym (Dz. U. 2001 Nr 130 poz. 1450) dane w postaci elektronicznej opatrzone bezpiecznym podpisem elektronicznym weryfikowanym przy pomocy ważnego kwalifikowanego certyfikatu są równoważne pod względem skutków prawnych dokumentom opatrzonym podpisami własnoręcznymi.)

* Weryfikację poprawności danych w niniejszym zaświadczeniu można sprawdzić za pomocą numeru weryfikacyjnego zaświadczenia na stronie Polskiej Izby Inżynierów Budownictwa www.piib.org.pl lub kontaktując się z biurem właściwej Okręgowej Izby Inżynierów Budownictwa.



Zachodniopomorski Zarząd Dróg Wojewódzkich w Koszalinie

75-122 KOSZALIN, ul. Szczecińska 31

Telefon centrali: /094/ 342 78 31

Sekretariat: /094/ 342 56 93

fax: /094/ 342 43 28

e-mail: zzdw@zzdw.koszalin.pl

Nr konta:

Bank PKO S.A. Grupa PKO S.A. II O/Koszalin 52 1020 2791 0000 7402 0093 1246

NIP: 669-22-14-133

REGON: 330961132

http: www.zzdw.koszalin.pl

A. Makur
[Signature]

ZZDW 3/MP/422D/223/16

Koszalin, dnia 01.08.2016r.

Urząd Gminy Dygowo
Wpłynęło dnia 04-08-2016
Ilość załączników
podpis: *dejkołska*

Gmina Dygowo
ul. Kolejowa 1
78-113 Dygowo

W nawiązaniu do wniosku z dnia 30.06.2016r. (data wpływu: 04.07.2016r.) w sprawie uzgodnienia projektu budowlanego obejmującego przebudowę ulicy Diamentowej w obrębie skrzyżowania z drogą wojewódzką nr 163 (dz. nr 371) w miejscowości Dygowo,

uzgadniam

przedłożony projekt budowlany obejmujący przebudowę ulicy Diamentowej w obrębie skrzyżowania z drogą wojewódzką nr 163 (dz. nr 371) w miejscowości Dygowo:

- Na mocy niniejszego pisma stwierdza się, iż Inwestorowi przysługuje prawo dysponowania nieruchomością na cele budowlane w rozumieniu art. 3 pkt. 11 ustawy Prawo budowlane.
- Uzgodnienie dotyczy wyłącznie nowoprojektowanych elementów drogi, naniesionych na plan sytuacyjny oraz rysunków posiadających pieczęć Zachodniopomorskiego Zarządu Dróg Wojewódzkich w Koszalinie wraz z numerem niniejszego pisma.
- Projekt tymczasowej organizacji ruchu i zabezpieczenia robót (2 egz.) na czas wykonywania robót uzgodnić z Zachodniopomorskim Zarządem Dróg Wojewódzkich w Koszalinie..
- Niniejsze uzgodnienie nie obejmuje rozwiązań projektowych w zakresie kanalizacji deszczowej.

Uzasadnienie

Zgodnie z art. 20 ust. 7 ustawy z dnia 21 marca 1985 r. o drogach publicznych (t. j.: Dz. U. z 2015r., poz. 460 z późn. zm.) do zarządcy drogi należy koordynacja robót w pasie drogowym. Zgodnie z art. 33 w/w ustawy wykonanie skrzyżowań nowobudowanych lub przebudowanych obiektów, o którym mowa w art. 32 ust.1, powodujące naruszenie stanu istniejącego drogi lub konieczności dokonania zmian elementów drogi, należy do inwestora zlecającego budowę lub przebudowę tych obiektów.



Zarząd Dróg Powiatowych
w Kołobrzegu
ul. Gryfitów 8
78-100 Kołobrzeg

Kołobrzeg, dnia 25.07.2016 r.

SI.420.2016

„WIE – MAR” S.C.
Wiesław Grzywacki
Irena Jankowiak
Ul. Wolności 12/2
78-100 Kołobrzeg

Dot.: Inwestycji „Przebudowa ulicy Diamentowej w Dygowie”

Zarząd Dróg Powiatowych w Kołobrzegu, informuje, iż po przeanalizowaniu dostarczonych materiałów uzupełniających do projektu na zadanie „Przebudowa ulicy Diamentowej w Dygowie”, opiniuje ww. projekt wraz z naniesionymi zmianami bez uwag.

Jednocześnie przypominamy, iż o terminie rozpoczęcia robót budowlanych w pasie drogi powiatowej należy powiadomić Zarząd Dróg Powiatowych w Kołobrzegu oraz uzgodnić z nami projekt czasowej organizacji ruchu.

Z poważaniem

Otrzymują:

1. Adresat
2. A.a.

Do wiadomości:

3. Gmina Dygowo

WZ. DYREKTORA
Waldemar Skrety
Kierownik Sekcji Utrzymawczej

Sprawę prowadzi: Irmina Andrzejewska
tel. 094 352 88 10 w. 15 / fax. 094 352 88 10 w. 18
<http://www.zdp.kolobrzeg.pl> ; iandrzejewska@zdp.kolobrzeg.pl

Dygowo, dnia 4 lipca 2016 roku.

BPP.7013.229.32.2016

**Zakład Projektowania i Nadzoru
Budowlanego „Wie-Mar s. c.**

Wiesław Grzywacki Irena Jankowiak

Ul. Wojska Polskiego 62/2

78-200 Białogard

Dotyczy: Przebudowa ul. Diamentowej w Dygowie.

W odpowiedzi na pismo z dnia 27.06.2016 r. w sprawie warunków technicznych odwodnienia dla przebudowy ul. Diamentowej w Dygowie, Gmina Dygowo udziela następujących informacji:

- Teren przebudowywanej drogi odwodnić poprzez zastosowanie spływów powierzchniowych oraz systemu kanalizacji deszczowej. Projektowaną kanalizację deszczową włączyć do istniejących sieci kanalizacji deszczowej w ul. Barcińskiej oraz w ul. Kołobrzeskiej i uzgodnić z zarządcami tych dróg.
- Projektowaną kanalizację deszczową wyprowadzić poza obręb projektowanych utwardzeń w działkach Nr 205 i 191, w celu umożliwienia podłączenia w przyszłości tych dróg do kanalizacji deszczowej.

Gmina Dygowo
Władimir
14.07.2016

Osoba prowadząca sprawę:

Elżbieta Retyk – Kierownik Referatu Budownictwa, Planowania i Rozwoju Gospodarczego
tel. 0-94 358 46 08 e.retyk@dygowo.pl

ANALIZA POWIĄZANIA ULICY DIAMENTOWEJ W DYGOWIE Z DROGAMI PUBLICZNYMI

Projektowana ul. Diamentowa położona jest na działkach nr 160/9, 371, 150, 157/13, 156/12, 156/13, 192/4, 192/9, 205, 159/5, 158/14, 191, 152/1, 153/3, 153/5, 156/14, 156/16, 627/1, 156/18, 198/5, 198/7, 199/23, 199/21, 200/1 i 206/1 obręb Dygowo spełnia następujące funkcje :

1. Ulica Diamentowa o nawierzchni betonowej stanowi bezpieczny dojazd do znajdujących się tu domów mieszkalnych jednorodzinnych.
2. Projektowana ulica będzie posiadała jednostronny szerokości 1,5 m chodnik umożliwiający bezpieczne dojście dzieci do szkoły.
3. Ulica Diamentowa stanowi skrót pomiędzy ulicą Barcińską - drogą powiatową nr 3324Z - a ulicą Kołobrzeską - drogą wojewódzką 163 -
4. Ulica projektowana łączy ulicę Barcińską z ulicą Kołobrzeską - drogą Wojewódzką nr 163 Kołobrzeg - Wałcz.

Droga wojewódzka nr 163 na północy łączy się z drogą krajową nr 11 na południu z drogą krajową nr 6.

. Wynika z tego , że projektowana ulica posiada dogodne połączenie z siecią dróg powiatowych , wojewódzkich i z siecią dróg krajowych i autostrad.

techn. Marian Jankowiak
Upr. bud. z 28.3.2011 r. p. 122/b
Nr UAN/W/7210/974/88 Koszalin

INFORMACJA

O OBSZARZE ODDZIAŁYWANIA OBIEKTU

Przebudowa ulicy Diamentowej w Dygowie zlokalizowana jest na działkach nr : 160/9, 371, 150, 157/13, 156/12, 156/13, 192/4, 192/9, 205, 159/5, 158/14, 191, 152/1, 153/3, 153/5, 156/14, 156/16, 627/1, 156/18, 198/5, 198/7, 199/23, 199/21, 200/1 i 206/1 obręb Dygowo.

Wg aktualnego rozporządzenia Rady Ministrów z dnia 9.11.2010 r. w sprawie przedsięwzięć mogących znacząco oddziaływać na środowisko (Dz.U. z 2010r. nr 213, poz.1397 z późniejszymi zmianami) niniejsza inwestycja nie spełnia definicji przedsięwzięcia , o jakich mowa ww. rozporządzeniu, ponieważ zgodnie z § 3 ust. 1 pkt 60 rozporządzenia do kategorii tej zaliczono drogi o nawierzchni twardej o całkowitej długości przedsięwzięcia powyżej 1 km, inne niż wymienione w § 2 ust. 1 pkt 31 i 32. Założona długość projektowanej przebudowy nie przekracza 787,53 mb. Wykluczona jest zatem możliwość sklasyfikowania zamierzenia w oparciu o wymieniony przepis.

Planowana inwestycja została zaprojektowana w sposób odpowiadający wymaganiom wynikającym z jej usytuowania i przeznaczenia. Parametry i przebieg inwestycji zostały dostosowane do wymagań bezpieczeństwa ruchu dla dróg publicznych. Projektowany obiekt stanowi dogodny i bezpieczny dojazd do działek budowlanych przeznaczonych pod budownictwo jednorodzinne. Usytuowanie ulicy nie wprowadzi ograniczeń w zabudowie działek sąsiednich.

Nie ograniczy dostępu do dróg publicznych, możliwości korzystania z wody, kanalizacji, energii elektrycznej i ciepłej oraz dostępu światła dziennego do

pomieszczeń przeznaczonych na pobyt ludzi. Inwestycja nie będzie powodować ograniczeń terenów sąsiednich przez uciążliwości powodowane nadmiernym hałasem, wibracjami, zakłóceniami elektrycznymi, promieniowaniem, zapyleniem itp...zgodnie z wymogami Rozporządzenia Ministra Środowiska z dn. 14 czerwca 2007r. w sprawie dopuszczalnych poziomów hałasu w środowisku oraz Rozporządzenia Ministra Gospodarki z dnia 21 grudnia 2005r. w sprawie zasadniczych wymagań dla urządzeń używanych na zewnątrz pomieszczeń w zakresie emisji hałasu do środowiska.

Planowana inwestycja nie będzie powodować : zanieczyszczeniem powietrza wody i gleby zgodnie z Rozporządzeniem Ministra Infrastruktury z dnia 12 kwietnia 2002r. w sprawie warunków technicznych, jakim powinny odpowiadać budynki i ich usytuowanie oraz nie wpłynie na istniejącą zielen. Nie naruszona zostanie istniejąca szata roślinna.


techn. inż. Jan Jankowiak
Upr. bud. z 9 508 2, 8 10 inst. 1 pkt 3,2h
Nr UAN/N/7210/974/88 Koszulin

ZMIANY W DOTYCHCZASOWEJ INFRASTRUKTURZE

ZAGOSPODAROWANIA TERENU

Ulica Diamentowa w Dygowie w obecnym stanie ma nawierzchnię żwirową o nieregularnym przebiegu. w początkowej części przykryta. Szerokość waha się od 3,0 do ~ 4,0 m., a profil podłużny i poprzeczny zdecydowanie odbiega od obowiązujących norm technicznych.

W tym miejscu przewidziano dogodny dojazd do osiedla domków jednorodzinnych. Szerokość projektowanych jezdni to 5,0 i 5,5 m i chodników o szerokości 1,5 m. Na ulicy Diamentowej będzie obowiązywał ruch dwukierunkowy. Projekt dowiązuje się do drogi powiatowej i wojewódzkiej tak jezdnią jak i ciągami pieszymi.

Zmiana polega na przebudowie wszystkich elementów ulicy nadając jezdni szerokość 5,0-5,5 m. a jednostronnemu ciągowi pieszemu szerokość 1,5 m. Nawierzchnie wykonane zostaną z betonu B-35 i z kostki betonowej na podbudowie betonowej B-7,5. Przewiduje się wykonać instalację odwodnieniową projektowanej ulicy Diamentowej z połączeniem z istniejącą instalacją w ul. Barcińskiej i w ul. Kołobrzesckiej. W pobliżu skrzyżowania z ulicą Kołobrzeską zlokalizowano stanowiska postojowe dla samochodów osobowych w liczbie 4 sztuk o wymiarach 5,0x2,5 m każde. Do wszystkich posesji wykonane zostaną wjazdy. Otoczenie obiektu będzie wyprofilowane i uporządkowane.


Marjan Jankowiak
Upr. bud. z § 5 ust. 2, § 13 ust. 1 pkt 3/b
Nr UAN/N/7210/974/88 Koszulin

OPIS TECHNICZNY

DO PT PRZEBUDOWA ULICY DIAMENTOWEJ W DYGOWIE.

INWESTOR – WÓJT GMINY DYGOWO.

I. PODSTAWA OPRACOWANIA

1. Mapa sytuacyjno – wysokościowa w skali 1 : 500
2. Wytyczne Projektowania Dróg V i VI kl. Technicznej WPD –3 z 1995 r.
3. Ustawa o drogach publicznych (Dz.U. nr 43 z 14.05.1999 r.)
4. Prawo o ruchu drogowym z dn. 20.06.1997 r. (Dz.U. nr 58 poz. 515)
5. Umowa-zlecenie.
6. Uzgodnienia z Inwestorem
7. Obowiązujące normy techniczne
8. Katalog typowych konstrukcji podatnych i półsztywnych GDDP-9
9. Rozporządzenie Ministra Infrastruktury w spr. szczegółowych warunków technicznych Dz. U. Nr 220 poz.2181 z dnia 03.07.2003 r. dla znaków i sygnałów drogowych oraz urządzeń bezpieczeństwa ruchu drogowego i warunków ich umieszczania na dr.
10. Rozporządzenie Ministra Infrastruktury w spr. szczegółowych warunków zarządzania ruchem na drogach oraz wykonanie nadzoru nad tym zarządzeniem. Dz.U. nr 177 poz.1729 z dnia 23.09.2003 r.

III. STAN ISTNIEJĄCY

Projektowana ulica posiada nawierzchnię żwirowo-żuźlową o parametrach odbiegających od obowiązujących norm. Szerokość pasa drogowego wynosi 8,0-10,0 m.

W pasie drogowym znajdują się instalację energetyczną , gazową , sanitarną i wodociągową. Projektowana powierzchnia zabudowy wymaga wprowadzenia nowego systemu odwodnienia.

IV. STAN PROJEKTOWANY

Przewidziano trzy odcinki ulicy o nazwie Diamentowa :

- I . od km 0+000 do km 0+273
- II . od km 0+000 do km 0+397,11
- III . od km 0+000 do km 0+117,42

PODSTAWOWE PARAMETRY TECHNICZNE :

1. Szerokość w linii rozgraniczenia 8,0 - 10,0 m.
2. Projektowana ulica ma długość 787,53 m o ruchu dwukierunkowym
3. Szerokość jezdni 5,5 m. na długości 572 m i 215,53 m szer.5,0 m
4. Szerokość chodnika 2,0 m.
5. Droga przebudowana będzie w technologii dla Kr 2.
6. Krawężniki betonowe wbudowane będą w świetle 10 cm.(przy chodniku)

7. Przewiduje się wykonanie niezbędnych elementów odwodnienia drogi.
8. Chodnik o szerokości 2,0 m na długości 560 m.
9. Klasa drogi – droga gminna klasy L (lokalna) .
10. Prędkość projektowa 20 km/h

Projektowana ulica ma początek na ulicy Kołobrzesckiej - droga wojewódzka 163 a kończy na ulicy Barcińskiej - droga powiatowa nr 3324Z.

Spadki jezdni skierowane są do cieku przykrawężnikowego. Jezdnia na długości 568 m będzie posiadała nawierzchnię betonową, natomiast jezdnie na długości 191m, wjazdy i chodniki będą posiadały nawierzchnię z kostki betonowej . Przewidziano nową sieć odwodnieniową dla wszystkich odcinków . Instalacja ta będzie włączona do istniejącego systemu odwodnienia w ulicy Barcińskiej i Kołobrzesckiej gdzie istnieją kolektory deszczowe o średnicy 315 mm. Ulegną likwidacji dwa nieczynne szamba wraz z dopływami o kubaturze ~20,0 m³. Przewiduje się wykonanie kanału technologicznego dla wprowadzenia kabla telekomunikacyjnego o długości 500 mb z rur \varnothing 90 mm i 12 studni SK1.

Rzędne projektowane dowiązane są do niwelacji państwowej. Szczegóły opracowania przedstawiono na planie sytuacyjno-wysokościowym.

1. PRZEKRÓJ POPRZECZNY I PODŁUŻNY

Projektuje się nawierzchnię o spadku poprzecznym jednostronnym 2 % w kierunku cieku przykrawężnikowego a chodniki 2% w kierunku jezdni.

2. ODWODNIENIE.

Przewidziano kolektor deszczowy PCV d 250 długości 290 m, d 200 długości 420 m i przykanaliki d 160 długości 84 m.

Przewiduje się wykonać 13 studni rewizyjnych d 1200 i 28 wpustów ulicznych d 500. Wszystkie studnie rewizyjne i wpusty uliczne będą posiadały osadniki głębokości 0,5 m. Instalacja odwodnieniowa wykonana zostanie w technologii PCV.

3. NAWIERZCHNIA JEZDNI

Przewiduje się następującą konstrukcję na długości 572 m:

- Podbudowa z kruszywa łamanego 0/31,5 mm grubości 15 cm.
- Nawierzchnia z betonowa B-35 gr. 20 cm.

Natomiast na długości 215,53 m :

- W-wa odsączająca z piasku gr. 10 cm
- Pdbudowa betonowa B-7,5 gr. 15 cm
- Podsypka cem.-piaskowa gr. 3 cm.
- Kostka betonowa gr. 8 cm.

4. WJAZDY.

Przewiduje się następującą konstrukcję :

- W-wa odsączająca z piasku gr. 10 cm.
- Podbudowa z betonu B-7,5 gr. 15 cm.
- Podsypka cem-piaskowa gr.3 cm.
- Kostka betonowa gr. 8 cm.

5. KRAWĘŻNIKI.

Przewiduje się zastosowanie krawężników betonowych 15x30 cm o świetle 10 cm na ławie betonowej B-15 w ilości 0,05 m³/mb. w przekroju z chodnikiem a na pozostałych odcinkach i wjazdach krawężnik najazdowy 15x25 cm w świetle 3 cm. W linii odcięcia od działek i po obrysie wjazdu opornik betonowy 12x25 cm. Na połączeniu z nawierzchnią ul. Barcińskiej i ul. Kołobrzeskiej będzie wbudowany krawężnik najazdowy 15x25 cm w świetle 2 cm. na ławie betonowej j.w.

6. CHODNIKI.

Konstrukcja chodników jest następująca :

- Podbudowa z kruszywa łamanego gr. 10 cm.

- Podsypka cem.-piaskowa gr. 5 cm.
- Kostka betonowa gr. 6 cm.

W pasie drogowym ul. Barcińskiej i ul. Kołobrzeszkiej podbudowa z kruszywa łamanego w chodnikach będzie miała grubość 20 cm.

7. ROBOTY ZIEMNE.

Masy ziemne zostaną wywiezione wg wskazania Inwestora.

8. PROGI ZWALNIAJĄCE.

Przewiduje się wykonanie dwóch progów zwalniających typu U – 16d
Progi zwalniające będą ukształtowane w nawierzchni jezdni z kostki betonowej lecz z zastosowaniem stosownej kolorystyki czerwono-białej.

Przejścia wymalowane będą grubowarstwowo w kolorze czerwono-białym.

UWAGA !!

Materiały użyte do wykonania podsypek muszą posiadać właściwości warunkujące prawidłowy stopień zagęszczenia.

Przed rozpoczęciem robót należy zapoznać się z treścią wszystkich uzgodnień branżowych i dokumentacją techniczną.

Roboty prowadzone w pobliżu podziemnych urządzeń obcych należy wykonywać pod nadzorem przedstawiciela właściciela tych urządzeń

techn. Marian Jankowiak
Ul. Dąb - 6 78-2 6-31 ust. 3 skt 3/b
Nr DAN/N/7210/974/86 Koszalin



D Y G O W O

PLAN ORIENTACYJNY

SKALA 1 : 10 000

KARTA REJESTRACYJNA MAPY DO CELÓW PROJEKTOWYCH CD 2. z 2

Nazwa miejscowości: Dygowo dz 152/1, 153/3, 153/5, 156/12, 156/14, 156/16, 156/18, 157/13, 158/14, 159/5, 191, 192/4, 192/9, 198/5, 198/7, 199/21, 199/23, 200/1, 206/1, 627/1

Identyfikator i nazwa jednostki ewidencyjnej: 320802_2 Grnia Dygowo
 Identyfikator i nazwa obszaru ewidencyjnego: 320802_2.0020, obszar: Dygowo
 Powiat: kotobrzeski
 Województwo: zachodniopomorskie

USŁUGI GEODEZYJNE "PRYZMAT"
 inż. Robert Pirowicz
 ul. Kotobrzeska 7, 78-113 Dygowo
 tel. 509 337 047, REGON: 320507145

Skala 1:500
 Układ współrzędnych: 2000/5
 Poziom odniesienia wysokości: Kronsztadt' 86

Mapę do celów projektowych sporządzono przy wykorzystaniu
 1. standardowego opracowania kartograficznego
 uzyskanego z PDDGiK w Kotobrzegu
 sekcje mapy: 5.216.26.25.3.4 5.216.26.05.1.2 5.216.26.25.3.3
~~2. danych brązowych części uzbrojenia podziemnego~~
~~3. pomiaru innych obiektów wskazanych przez projektanta~~
~~4. opracowanych geodezyjnie elementów planu zagospodarowania~~
~~przestrzennego lub decyzji o warunkach zabudowy~~

Wykonano w ramach roboty geodezyjnej:
 nr ID: 6640.166.2019
 zgłoszonej w PDDGiK w Kotobrzegu

W zakresie opracowań znajdują się punkty osnowy geodezyjnej podlegające ochronie na podst. art. 15, art. 48 ust. 1 pkt 3 ustawy Prawo Geodezyjne i Kartograficzne: 322.144-1020

Na mapie do celów projektowych wykazano następujące uzgodnione przez ZUDP projekty sieci uzbrojenia terenu: proj. e-505/2018
 proj. e-261/2016
 proj. w-44/2012

Na mapie do celów projektowych, w granicach projektowanej inwestycji:
~~* wyrażono linią przerywaną w kolorze brązowym grunty obciążone służebnościami gruntowymi ujawnionymi w KW~~
~~* nie znajdują się grunty obciążone służebnościami gruntowymi ujawnionymi w KW~~
~~* mapa została wykonana bez ustaleń obciążeń służebnościami gruntowymi~~

Informacje dodatkowe:
 1. Zakres pomiaru:
 2. Redakcja znaków zgodna z instrukcją techniczną K-1(1979) / K-1 (Podstawowa Mapa Kraju z 1998r.) / RMAIC z dn. 12 lutego 2013r. w sprawie bazy danych GESUT, BDOT oraz mapy zasadniczej / RMAIC z dn. 21 października 2015r. w sprawie powiatowej bazy danych GESUT i krajowej bazy GESUT / RMAIC z dn. 2 listopada 2015r. w sprawie BDOT oraz mapy zasadniczej

Przedstawiony przebieg granic w zakresie aktualizacji został / nie został prawnie ustalony

3. Mapa nadaje się do celów projektowych w zakresie pomiaru.
 4. Wszystkie trwałe obiekty budowlane podlegają wytyczeniu przez jednostkę wykonawstwa geodezyjnego.
 5. Nie wyklucza się istnienia w terenie również uzbrojenia, o którym brak było informacji brązowych oraz gdy uzbrojenie podziemne dotychczas nie było przedmiotem inwentaryzacji powykonawczej. W związku z tym, nie gwarantuje się dokładności usytuowania uzbrojenia podziemnego na mapie do celów projektowych.
 6. Źródła danych o uzbrojeniu podziemnym oznaczone na mapie w następujący sposób:
 dla bezpośrednich pomiarów powykonawczych- bez litery;
 dla danych brązowych- z literą B; dla pośredniego ustalenia przebiegu aparaturą elektromagnetyczną- literą A;
 pozyskanych w drodze digitalizacji lub wektoryzacji rastra- literą D;
 pochodzących z norady koordynacyjnej ZUDP- z literą K;
 pochodzących z tyczenia- z literą T;
 zbudowanych w oparciu o elementy mapy- z literą M;
 pozwolenie na budowę- z literą P; zgłoszenie budowy- z literą Z

Informacje dotyczące zawartości nośnika z danymi cyfrowymi:

1. Kartę rejestracyjną mapy sporządzono w 2 egzemplarzach, nosnik sporządzono 2 egzemplarzach i zanumerowano kolejno od 1 do 2 przy czym komplet nr 1 znajduje się w powiatowym zasobie geodezyjnym.
 2. Nośniki mają zakończone multisesje.
 3. Tylko poświadczona płyta, wraz z kartą rejestracyjną mapy, stonowia rekojnje zgodności danych przyjętych do PZGiK.
 4. Na nośniku zostały zawarte następujące pliki danych:

Lp.	Nazwa pliku	Wielkość pliku
1.	6640.166.2019.DXF	5 912 811 B
2.	kształty.shx	1299 kB
Łączna zawartość nośnika:		5 914 110 B

MAPĘ OPRACOWAŁ:

mgr inż. Robert Pirowicz
 GEODETA UPRAWNIONY - 222559
 22259-świad. nad. upr. zawod. przez GGK
 mgr inż. Robert Pirowicz



GEODETA UPRAWNIONY:
 Robert Pirowicz
 Uprawnienia nr 22259
 zakres uprawnień: 1, 2

UWIERZYTELIENIE ORGANU:

STAROSTA KOŁOBRZESKI

Poświadcza się, że niniejszy dokument został opracowany w wyniku prac geodezyjnych i kartograficznych, których rezultaty zawiera operat techniczny wpisany do ewidencji materiałów państwowego zasobu geodezyjnego i kartograficznego pod numerem

P.3208.....
 GG.10. 1066 2019
 Nr kanc. pracy

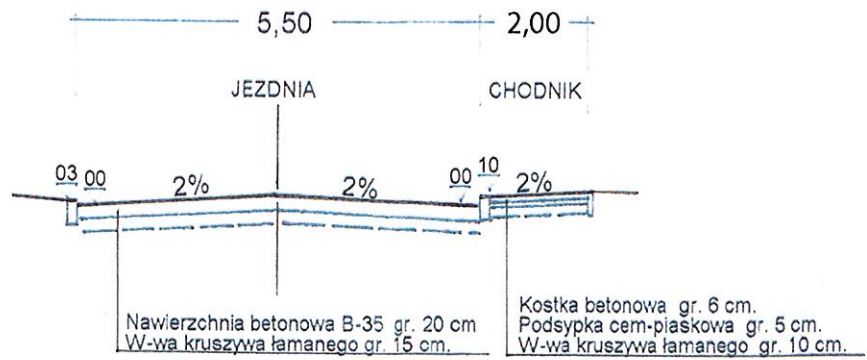
Z up. STAROSTY
 Eliza Hamerla
 STARSZY INSPEKTOR
 Płatność podpis

2019-02-13

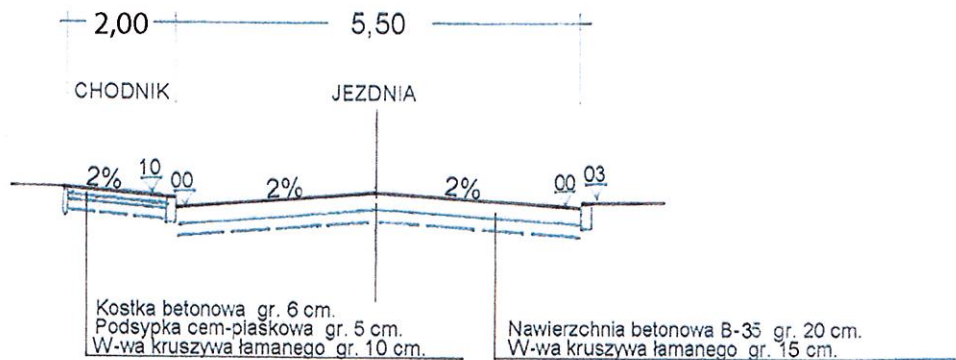
Data wpisania operatu do ewid. mat. zasobu osoby reprezentującej organ

Data opracowania mapy do celów projektowych: 26-01-2019

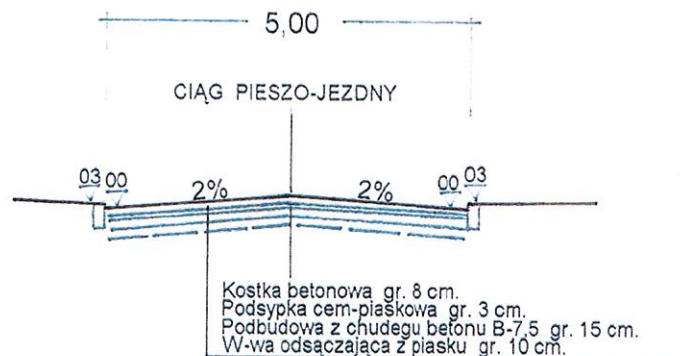
UL. DIAMENTOWA I - I




UL. DIAMENTOWA II - II



UL. DIAMENTOWA III - III



UL. DIAMENTOWA IV - IV



STAROSTWO POWIATOWE
w Kołobrzegu

PRZEBUDOWA ULICY DIAMENTOWEJ W DYGWIE.			
PRZEKROJE NORMALNE			
INWESTOR	Wójt Gminy Dygowo.		
Zakład Projektowania i Nadzoru Budowlanego „WIE – MAR”, s.c. W. Grzywacki & I. Jankowiak 78-200 Białogard	Opacował : Wiesław Grzywacki Branża drogowa	Upr. Bud. Nr 9- 2001/150/71 Kraków	DATA 06.LUTY 2019 r
	Projektował : Marian Jankowiak Branża drogowa	Upr. Bud. Nr UAN N/ 7210/847/88 Koszalin	SKALA 1 : 100
	Sprawdził : Edyta Dombrowska Branża drogowa	Upr. Bud. ZAP/0046/ POOD/07i BD/0125/07	NR RYSUNKU 3.

Przebudowa ul. Diamentowej w Dygowie .

Profil podłużny odcinka II - II

INWESTOR

Wójt Gminy Dygowo ul.Kolejowa 1 78-113 Dygowo

Zakład Projektowania
i Nadzoru Budowlanego
„WIE – MAR „ s.c.
W.Grzywacki , J.Jankowiak

78-200 Białogard

Opacował :
Wiesław Grzywacki

Upr. Bud. Nr 9-
2001/150/71 Kraków
Branża drogowa

DATA
06.02.2019 r

Projektował :
Marian Jankowiak

Ryszard Wałęska

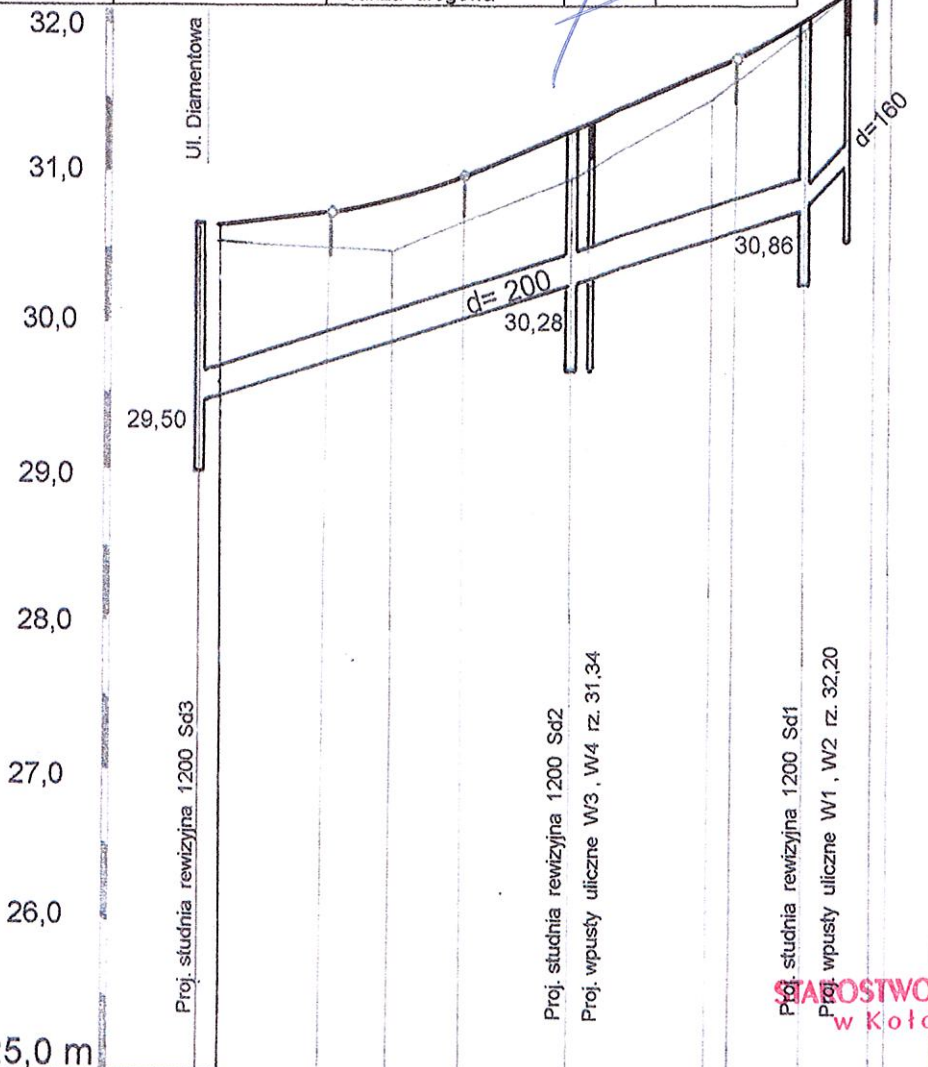
Upr. Bud. Nr UAN N/
7210/847/88 Koszalin
Branża drogowa
Upr.Bud. Nr UAN/U/73
42/63/92 Koszalin
Branża sanitarna

SKALA
1 : 50 : 1000

Sprawdził :
Edyta Dombrowska

U.B- ZAP/0046/POOD/
/07 ZAP/BD/0125/07
Branża drogowa

NR RYS.
2.4.



Poziom por. 25,0 m

Rzędne terenu

30,53	30,50	31,00	31,50	32,00	32,50	32,70
-------	-------	-------	-------	-------	-------	-------

Spadki podłużne

0,77%	Tg-10 Ws-0,12	2,0%	Tg-10 Ws-0,17	3,68%
12,00	R-406	37,00	R-297	9,00

Rzędne niwelety

30,65	30,74	30,82	30,98	31,28	31,72	32,10	32,37	32,70
-------	-------	-------	-------	-------	-------	-------	-------	-------

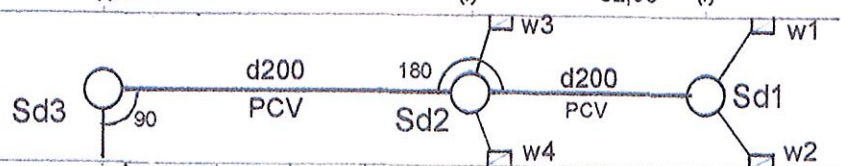
Proste i łuki poziome

98,00
Prosta

Spadki kolektora

29,50	1,66%	30,28	82,00	30,86
-------	-------	-------	-------	-------

Przebieg kanału

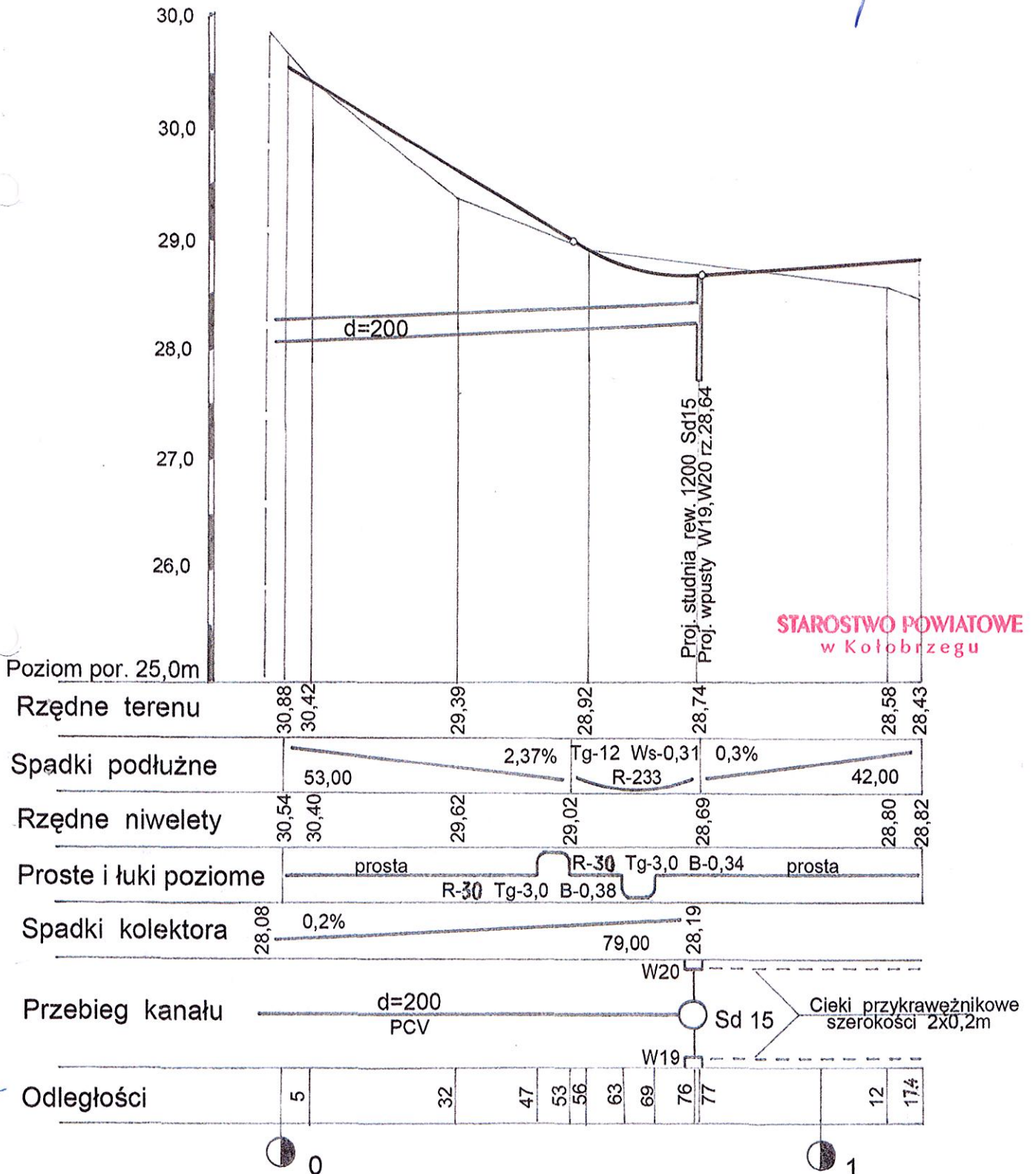


Odległości

3	12	22	32	47	49	66	69	79	86	89	91	97,11
---	----	----	----	----	----	----	----	----	----	----	----	-------

Przebudowa ul. Diamentowej w Dygowie .			
Profil podłużny odcinka III - III			
INWESTOR	Wójt Gminy Dygowo ul.Kolejowa 1 78-113 Dygowo		
Zakład Projektowania i Nadzoru Budowlanego „WIE – MAR”, s.c. W.Grzywacki, J.Jankowiak 78-200 Białogard	Opacował : Wiesław Grzywacki	Upr. Bud. Nr 9- 2001/150/71 Kraków Branża drogowa	DATA 06.02.2019 r
	Projektował : Marian Jankowiak Ryszard Wałęska	Upr. Bud. Nr UAN N/ 7210/847/88 Koszalin Branża drogowa Upr.Bud. Nr UAN/U/73 42/63/92 Koszalin Branża sanitarna	SKALA 1 : 50 : 1000
	Sprawdził : Edyta Dombrowska	U.B- ZAP/0046/POOD/ /07 ZAP/BD/0125/07 Branża drogowa	NR RYS. 2.2.

ul. Diamentowa I - I



ZAKŁAD PROJEKTOWANIA I NADZORU BUDOWLANEGO
„ WIE – MAR „
Wiesław Grzywacki & Irena Jankowiak
78-200 Białogard ul. Wojska Polskiego 62/2
kom. 0 609 264 847
REGON 330571520 NIP 672-16-79-485

I n f o r m a c j a

na temat
bezpieczeństwa i ochrony zdrowia

Branża drogowa z odwodnieniem

Temat opracowania : **Przebudowa ulicy Diamentowej w Dygowie.**

Inwestor : **Wójt Gminy Dygowo.**

Adres : **Ul. Kolejowa nr 1 78-113 Dygowo.**

OPRACOWAŁ :

Wiesław Grzywacki
techn. Irena Jankowiak
Dpr. bud. z § 50 ust. 2, § 13 ust. 1 pkt 3/b
Nr UAN/N/7210/974/88 Koszulin

06. luty 2019 r.

5. Wskazanie sposobu prowadzenia instruktażu pracownikom przed przystąpieniem do realizacji robót szczególnie niebezpiecznych.

Wykonawca przed przystąpieniem do wykonania przewidywanych robót jest zobowiązany do opracowania instrukcji bezpiecznego ich wykonania. Zapoznać załogę z instrukcją w zakresie wykonywanych przez nią robót. Należy zapoznać pracowników z przebiegiem urządzeń podziemnych o szczególnym zagrożeniu tj energetycznych.

6. Wskazanie środków technicznych zabezpieczających niebezpieczeństwo.

Roboty w obrębie występowania niebezpiecznych urządzeń podziemnych wykonywać w obecności przedstawiciela właściciela tych urządzeń. Trasę ich przebiegu wytyczyć przy pomocy profesjonalnego sprzętu. Strefę robót ogrodzić zabezpieczając przed wtargnięciem osób trzecich (gapiów)

Zagospodarowanie terenu budowy :

- oznakowanie terenu objętego wykonawstwem.
- urządzenie pomieszczeń higieniczno-sanitarnych oraz socjalnych.
- urządzenie składowisk materiałów nowych i rozbiórkowych.
- urządzenie miejsc postojowych dla sprzętu budowlanego.
- wyznaczenie tras komunikacyjnych.
- wyposażenie budowy w sprzęt ppoż.

Uwagi końcowe.

Przy wykonywaniu robót ziemnych sprzętem mechanicznym należy wyznaczyć strefę niebezpieczną , zadbać o otaczającą obiekt zieleń. Przebywanie osób pomiędzy ścianą wykopu a koparką nawet w czasie postoju jest zabronione. Urządzenia pomocnicze, przeznaczone do montażu powinny posiadać atesty. Codziennie kierownik budowy powinien sprawdzić stan techniczny narzędzi i urządzeń. Zabronione jest podnoszenie i przemieszczanie osób na elementach . Wszyscy pracownicy muszą być przeszkoleni z zakresu BHiP wraz z instruktażem na stanowisku pracy. Materiały świadczące o aktualności przeszkoleń z zakresu BHiP winny być zabezpieczone w biurze budowy. Kierownik budowy ma obowiązek udostępnienia ich dla jednostek kontrolujących.


techn. mgr inż. Ankwawiak
Upr. bud. z 8.5.2013 r. 2. § 13 ust. 1 pkt 3/b
Nr UAM/14/7210/974/88 Koszulin

155/6

B

Koniec proj. odc. III - III 0+104 0+117,4

156/15

INWESTOR	Opacował:	Upr. Bud. Nr 9- 2001/15071 Kraków	DATA 06.02.2019 r
	Wykonawca:	Wiesław Grzywacki	SKALA 1 : 500
	Projektował:	Marian Jankowiak	NR RYS. 3.
	Wykonawca:	Ryszard Wałęska	
PROJEKT ZAGOSPODAROWANIA TERENU		Wójt Gminy Dygowo ul. Kolejowa 1 78-113 Dygowo	
INWESTOR		Zakład Projektowania i Nadzoru Budowlanego "WIE - MAR" s.c. W. Grzywacki, J. Jankowiak 78-200 Białogard	
INWESTOR		Opacował: Wiesław Grzywacki	
INWESTOR		Projektował: Marian Jankowiak	
INWESTOR		Wykonawca: Ryszard Wałęska	
INWESTOR		Sprawdził: Edyta Dombrowska	

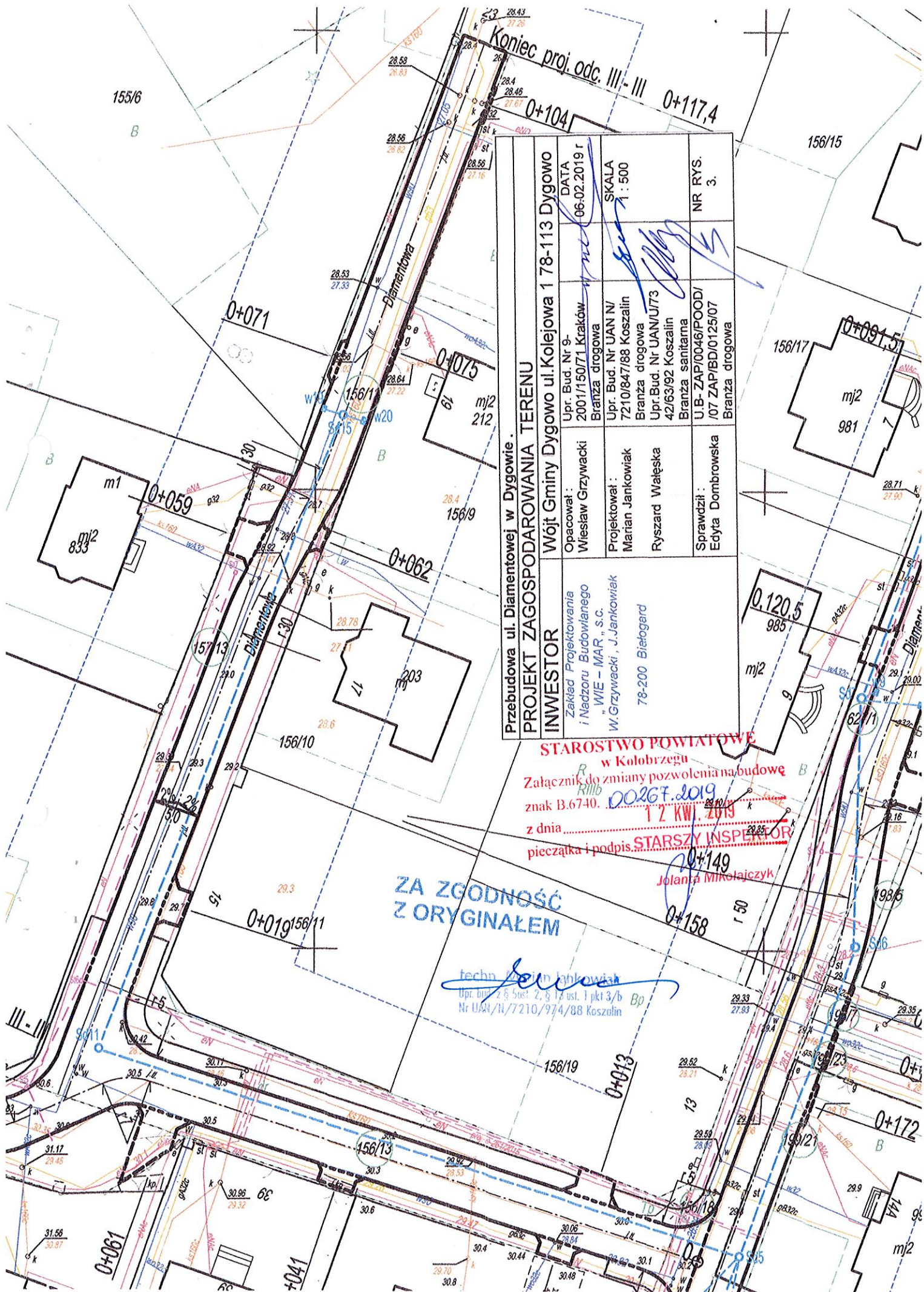
Przebudowa ul. Diamentowej w Dygowie.

STAROSTWO POWIATOWE
w Kolobrzegu

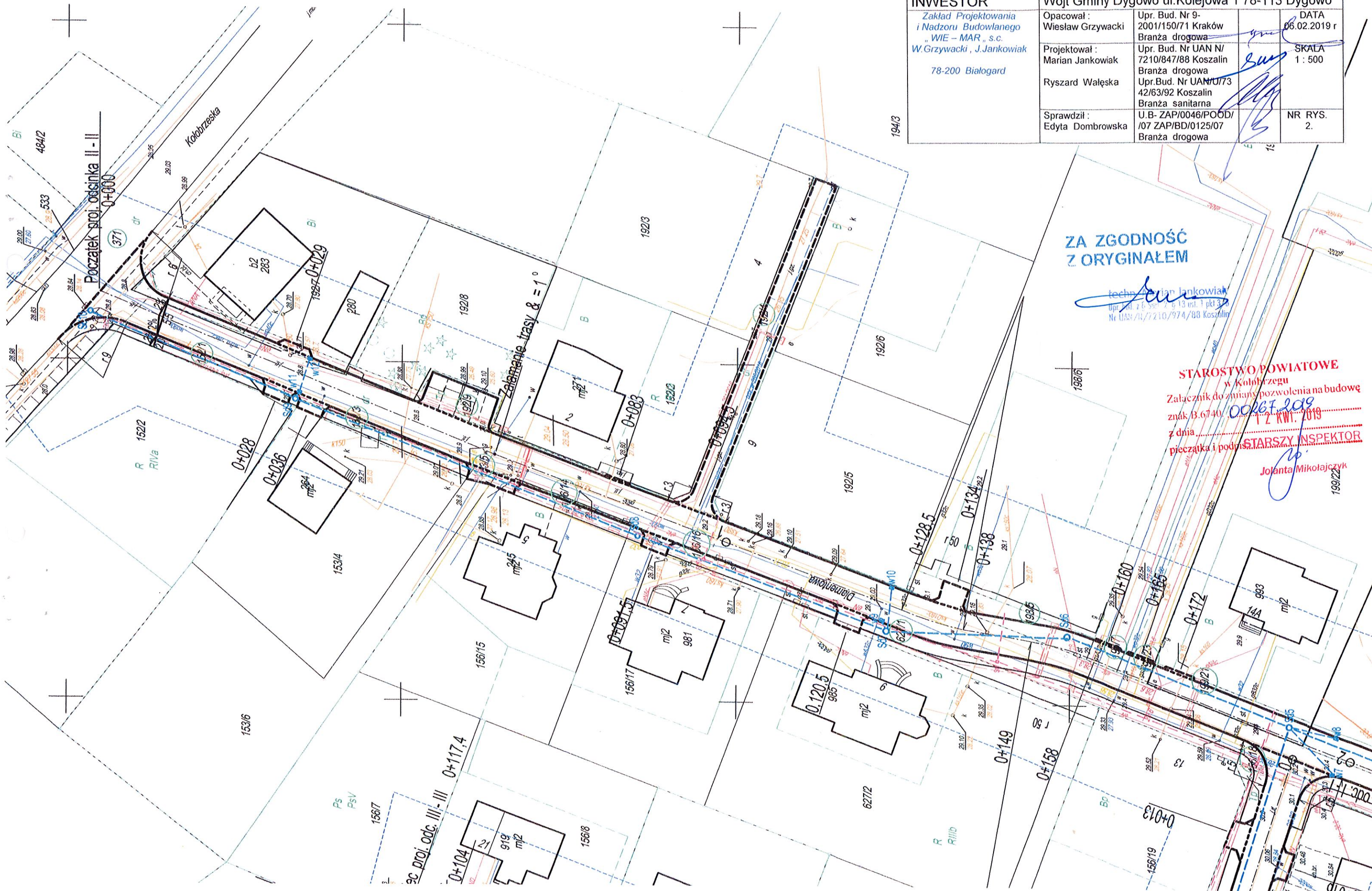
Załącznik do zmiany pozwolenia na budowę
znak B.6740. 00267.2019
z dnia 1 z kw. 2019
pieczęć i podpis: **STARSZY INSPEKTOR**
Jolanta Mikołajczyk

**ZA ZGODNOŚĆ
Z ORYGINAŁEM**

techn. Marian Jankowiak
Upr. bud. 2 & 5 ust. 2, 8 i 9 ust. 1 pkt 3/b
Nr UAN/II/7210/974/88 Koszalin



Przebudowa ul. Diamentowej w Dygowie.			
PROJEKT ZAGOSPODAROWANIA TERENU			
INWESTOR	Wójt Gminy Dygowo ul. Kolejowa 1 78-113 Dygowo		
Zakład Projektowania i Nadzoru Budowlanego "WIE - MAR", s.c. W. Grzywacki, J. Jankowiak 78-200 Białogard	Opacował: Wiesław Grzywacki	Upr. Bud. Nr 9-2001/150/71 Kraków Branża drogowa	DATA 06.02.2019 r
	Projektował: Marian Jankowiak	Upr. Bud. Nr UAN N/7210/847/88 Koszalin Branża drogowa	SKALA 1 : 500
	Ryszard Wałęska	Upr. Bud. Nr UAN U/73 42/63/92 Koszalin Branża sanitarna	
	Sprawdził: Edyta Dombrowska	U.B. ZAP/0046/POOD/107 ZAP/BD/0125/07 Branża drogowa	NR RYS. 2.

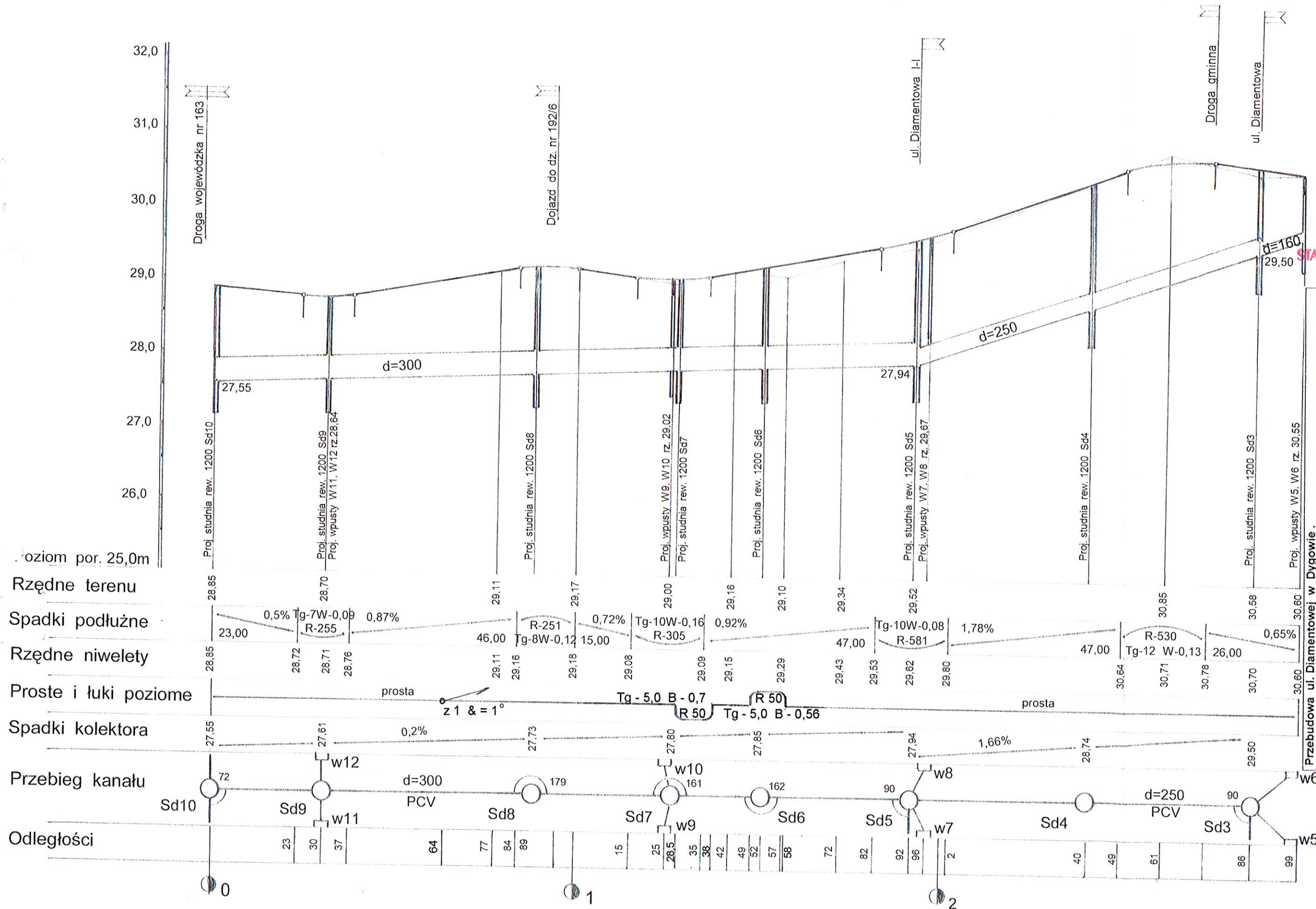


**ZA ZGODNOŚĆ
Z ORYGINAŁEM**

techn. Marian Jankowiak
Upr. Bud. z G. 13 ust. 1 pkt 3
Nr UAN/N/7210/974/88 Koszalin

STAROSTWO POWIATOWE
w Kołobrzegu
Załącznik do zmiany pozwolenia na budowę
znak B.6740. 00067.209
z dnia 12 KWI. 2019
pieczęć i podpis **STARSZY INSPEKTOR**

Jołanta Mikołajczyk
199/22



STAROSTWO POWIATOWE
w Kołobrzegu

Wójt Gminy Dygowo ul. Kolejowa 1 78-113 Dygowo	
Opacował: Wiesław Grzywański	DATA 06.02.2019 r
Projektował: Marian Jankowiak	SKALA 1 : 50 : 1000
Ryszard Wałęska	Upr. Bud. Nr UAN/1/73
Sprawił: Edyta Dombrowska	Upr. Bud. Nr UAN/1/73
	NR RYS. 2.3.

INWESTOR	
Zakład Projektowania i Nadzoru Budowlanego "WIE - MAR" s.c.	
W. Grzywański, J. Jankowiak	
78-200 Białogard	

Przebudowa ul. Diamentowej w Dygowie.	
Profil podłużny odcinka II - II	

Poziom por. 25,0m

Rzędne terenu

Spadki podłużne

Rzędne niwelety

Proste i łuki poziome

Spadki kolektora

Przebieg kanału

Odległości

