

Gmina Dygowo



Plan Odnowy Miejscowości Wrzosowo na lata 2015-2020

Listopad 2015

SPIS TREŚCI

1.	WSTĘP I POWIĄZANIE Z DOKUMENTAMI STRATEGICZNYMI GMINY	4
2.	CHARAKTERYSTYKA MIEJSCOWOŚCI WRZOSOWO	4
2.1.	Lokalizacja w gminie i rys historyczny	4
2.2.	Funkcja miejscowości	6
2.3.	Użytkowanie gruntów	6
2.4.	Sytuacja demograficzna	7
2.5.	Rynek pracy i bezrobocie	8
2.6.	Pomoc społeczna	8
2.7.	Gospodarka	9
3.	INWENTARYZACJA ZASOBÓW	80
3.1.	Zasoby przyrodnicze	80
3.1.1	Lasy	80
3.1.2	Wody powierzchniowe	10
3.1.3	Formy ochrony przyrody	80
3.1.4	Inne zasoby	91
3.2.	Zasoby kulturowe	91
3.2.1	Zabytki architektury sakralnej i miejsca kultu religijnego	91
3.2.2	Zespoły pałacowo-parkowe, dworskie	102
3.2.3	Obiekty kulturalne użyteczności publicznej	102
3.3.	Zasoby mieszkaniowe	102
3.4.	Zasoby oświatowe	113
3.5.	Zasoby infrastrukturalne	113
3.5.1	Sieć komunikacyjna	113
3.5.2	Gospodarka wodna	123
3.5.3	Gospodarka ściekowa	124
3.5.4	Gospodarka odpadami	134
3.5.5	Telekomunikacja	135

3.6.	Zasoby rekreacyjne	145
4.	ANALIZA SWOT	145
5.	KIERUNKI ROZWOJU MIEJSCOWOŚCI WRZOSOWO.....	145
7.	PLAN FINANSOWY REALIZACJI ODNOWY MIEJSCOWOŚCI WRZOSOWO	21
8.	OCZEKIWANE WSKAŹNIKI OSIĄGNIĘĆ	22
9.	SYSTEM WDRAŻANIA	22
10.	SPOSOBY MONITOROWANIA, OCENY, AKTUALIZACJI I KOMUNIKACJI SPOŁECZNEJ.....	22

1. Wstęp i powiązanie z dokumentami strategicznymi Gminy

Plan Odnowy Miejscowości Wrzosowo jest narzędziem niezbędnym w procesie planowania zadań służących rozwojowi obszarów wiejskich w tej miejscowości. Dokument obejmuje charakterystykę miejscowości Wrzosowo, w tym określa jej lokalizację, funkcję, użytkowanie gruntów, sytuację demograficzną, rynek pracy i bezrobocie, pomoc społeczną oraz gospodarkę (charakterystyka miejscowości). Identyfikuje również zasoby przyrodnicze, kulturowe, mieszkaniowe, oświatowe, infrastrukturalne oraz rekreacyjne występujące na terenie Wrzosowa. Dzięki otrzymanej diagnozie stanu w ramach analizy SWOT przedstawia analizę mocnych i słabych stron, jak również szans i zagrożeń miejscowości. Określa kierunki rozwoju miejscowości Wrzosowo oraz wyznacza zadania polegające na poprawie jej sytuacji w poszczególnych obszarach rozwoju. W dokumencie zaprezentowano również plan finansowy realizacji odnowy miejscowości, oczekiwane wskaźniki osiągnięć, system wdrażania oraz sposoby monitorowania, oceny, aktualizacji i komunikacji społecznej.

Plan Odnowy Miejscowości Wrzosowo jest zgodny z zapisami Strategii Rozwoju Gminy Dygowo i stanowi jej konkretyzację. Plan Odnowy Miejscowości Wrzosowo, poprzez określenie kierunków rozwoju miejscowości Wrzosowo, identyfikuje konkretne projekty służące realizacji celów uznanych w Strategii Gminy za strategiczne tj. przede wszystkim:

- Zrównoważony rozwój społeczno-gospodarczy gminy,
- Zapewnienie korzystnych warunków życia mieszkańców, ochrona wartości kulturowych, przyrodniczych i krajobrazowych,
- Rozwój terenów wiejskich, kształtowanie i racjonalne wykorzystanie przestrzeni z zachowaniem wymogów ekorozwoju,
- Stymulowanie funkcji rolniczej wspomaganej funkcją turystyczną,
- Rozwój infrastruktury technicznej oraz optymalizacja głównych elementów infrastruktury społecznej.

Jedną z przesłanek dla opracowania niniejszego Planu Odnowy Miejscowości stały się możliwości ubiegania się o środki pomocowe Unii Europejskiej w nowym okresie programowania 2014 - 2020. Z szerokiego wachlarza funduszy finansowania zewnętrznego najistotniejsze znaczenie dla obszarów wiejskich Gminy Dygowo, w tym dla miejscowości Wrzosowo, ma Europejski Fundusz Rolny na rzecz Rozwoju Obszarów Wiejskich, rozdysponowywany w ramach Programu Rozwoju Obszarów Wiejskich na lata 2014 - 2020. Fundusz ten, w aspekcie aplikowania poszczególnych projektów o jego środki, wymaga od projektu zgodności inwestycji z Planem Odnowy Miejscowości, stąd dokument ten może być traktowany jako załącznik do wniosku o dofinansowanie projektu.

2. Charakterystyka miejscowości Wrzosowo

2.1. Lokalizacja w gminie i rys historyczny

Miejscowość Wrzosowo położona jest w środkowo-wschodniej części gminy Dygowo, w odległości 7 km od Dygowa (siedziby władz gminy) i około 19 km od Kołobrzegu (siedziby władz powiatu). Odległości od innych ważniejszych miast regionu wynoszą: od Koszalina – 29 km, od Świdwina – 50 km, a od Białogardu 20 km.

Miejscowość usytuowana jest na szlaku komunikacyjnym o znaczeniu wojewódzkim, administrowanym przez Zachodniopomorski Zarząd Dróg Wojewódzkich w Koszalinie oraz przy ciągach drogowych o znaczeniu powiatowym, zarządzanych przez Zarząd Dróg Powiatowych w Kołobrzegu.

Rys historyczny miejscowości Wrzosowo

Pierwsza wzmianka o Wrzosowie pochodzi z 1240 r., wynika ona z dokumentów biskupa von Cammin, któremu książę Barnin I powierzył Stargard i wieś Vressow.

Już w XIII w. Wrzosowo było zamieszkiwane przez niemieckich osadników. Wieś była w kształcie podkowy, tworzyło ją kilkanaście gospodarstw, wybudowanych dla miejscowych rzemieślników i robotników rolnych. Były to zagrody z domem mieszkalnym usytuowanym w głębi działki siedliskowej oraz murem ogrodzeniowym od strony drogi.

Układ przestrzenny wsi oraz promieniście rozchodzących się pól został wyznaczony już w średniowieczu

Początkowo była to miejscowość rolnicza, lecz z biegiem czasu stała się rzemieślniczą, co doprowadziło do uszczelnienia centrum wioski. W XIX w., po uwłaszczeniu chłopów przyszedł czas na nowe poczynania. Miejscowość nabrała charakteru przemysłowo-rzemieślniczego i do II wojny światowej nabierała cech małego miasteczka.

Rozwój rzemiosła i handlu umożliwiały wybudowana ok. 1850 r. linia kolejowa z dworcem kolejowym. Blisko dworca znajdowała się mleczarnia, do której odprowadzano mleko z hodowli bydła.

Na terenie parku pałacowego znajdował się dwór z zabudowaniami gospodarczymi. W 1814 roku dwór nabył kupiec z Kołobrzegu Schroeder, a po jego śmierci szczeciński fabrykant August Ahrens. W 1909 roku przeszedł on w ręce Macha, który sprzedał go Heinrichowi von Enckevort. W 1921 roku przekazał on swojemu synowi Ulrichowi von Enckevort, który zarządzał nim do 1945 roku.

W 1929 roku obejmował on 487,67 ha i mieszkało w nim 12 rodzin. Majątek dworski posiadał także własną gorzelnię.

Pod koniec II wojny światowej istniejący niegdyś pałac został doszczętnie spalony.

Ostatnia wojna przyczyniła się również do poważnych zniszczeń pomorskiej ziemi, zniszczony dorobek kulturalny, zdewastowane zabytkowe budowle, zniszczone księgozbiory i dokumentacje. Jednak wiele gospodarstw zostało odbudowanych i w połowie XX w. we Wrzosowie było już kilkaset domostw, mieszkało tu wówczas ok. 1000 osób. Przemysł i rzemiosło zatrudniało wielu mieszkańców, natomiast handel i komunikacja dużo mniej.

We wsi zachowały się liczne przykłady zabudowy mieszkalnej i gospodarczej z XIX wieku, wznoszone w drewnianej konstrukcji szkieletowej, w technice mieszanej (murowano -szkieletowej) oraz murowanej z cegły. Zachowała się dawna karczma z 2 połowy XIX w. obecnie dom nr 10, stodoła folwarczna, a także brama i pozostałości ogrodzenia folwarcznego.

Do zabytków należy również Kościół filialny p.w. Przemienienia Pańskiego wybudowany przed rokiem 1300 oraz dwa cmentarze.

Lokalizację miejscowości na tle gminy przedstawia rysunek poniżej.

Rysunek 1. Położenie miejscowości w gminie.



Źródło: Urząd Gminy Dygowo

Układ urbanistyczny miejscowości jest skupiony. Zabudowa miejscowości skupiona jest wzdłuż dróg.

2.2. Funkcja miejscowości

Dominującą funkcją miejscowości Wrzosowo jest funkcja usługowo – produkcyjna i mieszkalna. W mniejszym stopniu rozwija się tu rolnictwo.

2.3. Użytkowanie gruntów

Użytkowanie gruntów w obrębie Wrzosowo według stanu na dzień 18.XII.2008r. przedstawia się następująco:

- powierzchnia użytków rolnych – 539,29 ha (tj. 68,0% ogólnej powierzchni obrębu),
- powierzchnia lasów – 175,83 ha (tj. 22,0% ogólnej powierzchni obrębu),
- pozostałe grunty i nieużytki 13,68 ha (tj. 9,0 % ogólnej powierzchni miejscowości).

Wśród użytków rolnych dominują grunty orne (471,57 ha), pastwiska (16,54 ha) oraz łąki (39,67 ha)

Porównując dane statystyczne dotyczące użytkowania gruntów w miejscowości Wrzosowo i na terenie gminy Dygowo można stwierdzić, iż:

- Powierzchnia użytków rolnych w obrębie Wrzosowo stanowiła 68,0% powierzchni wsi. Dla porównania udział powierzchni użytków rolnych do powierzchni całej gminy Dygowo wynosił 71,4%,
- Powierzchnia lasów w miejscowości Wrzosowo stanowiła 22,0% jej powierzchni. Dla porównania udział powierzchni lasów do powierzchni całej gminy Dygowo wynosił 18,2%,
- Powierzchnia pozostałych gruntów i nieużytków w miejscowości Wrzosowo stanowiła 9,0% powierzchni wsi. Dla porównania udział powierzchni pozostałych gruntów i nieużytków do powierzchni całej gminy Dygowo wynosił 10,4%.

2.4. Sytuacja demograficzna

Miejscowość Wrzosowo według stanu na 05.11.2015 roku liczyła 759 mieszkańców. W stosunku do 2013 roku liczba mieszkańców zwiększyła się o 73 osoby (tj. o 10,64%), natomiast w stosunku do 2014 roku liczba mieszkańców uległa zwiększeniu o 39 osób (tj. o 5,42%). Obserwuje się więc tendencję rosnącą w liczbie ludności wsi.

Tabela 1. Liczba ludności miejscowości Wrzosowo.

Wyszczególnienie	J. m.	2013	2014	2015
Ogółem	osoba	686	720	741
Mężczyźni	osoba	340	362	368
Kobiety	osoba	346	358	373

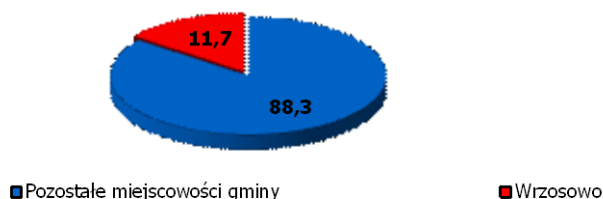
Źródło: Urząd Gminy Dygowo

- W roku 2015 kobiety stanowiły 50,3%, a mężczyźni 49,6% ogólnej liczby ludności miejscowości.
- Liczba mieszkańców wsi stanowiła 13,8% ogólnej liczby ludności gminy.

2.5. Rynek pracy i bezrobocie

Liczba osób bezrobotnych zamieszkujących Wrzosowo i zarejestrowanych w Powiatowym Urzędzie Pracy na koniec 2015 roku wynosiła 24 osoby. Udział osób bezrobotnych w całkowitej liczbie mieszkańców wsi wynosił 3,1 %, podczas gdy średnia dla całej gminy wynosiła 3,7%. Osoby pozostające bez pracy w miejscowości Wrzosowo stanowiły 11,7% ogółu bezrobotnych w gminie. Sytuację przedstawia wykres poniżej.

Wykres 1. Udział osób bezrobotnych z miejscowości Wrzosowo na tle gminy.



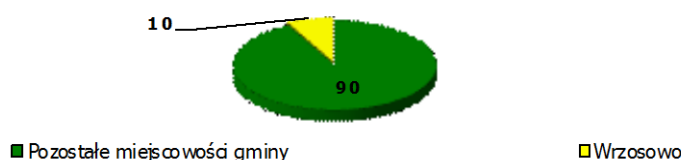
Źródło: Opracowanie własne na podstawie danych z Urzędu Gminy Dygowo

2.6. Pomoc społeczna

Liczba mieszkańców Wrzosowa korzystających z pomocy z społecznej na koniec 2014 roku wynosiła 51 osób. Udział osób korzystających z pomocy społecznej w całkowitej liczbie mieszkańców wsi wynosił 7,0%, podczas gdy średnia dla całej gminy wynosiła 11,6%.

Osoby korzystające z pomocy społecznej w miejscowości Wrzosowo stanowiły 10% ogółu beneficjentów ośrodka pomocy w gminie Dygowo. Sytuację przedstawia wykres poniżej.

Wykres 2. Udział osób korzystających z pomocy z społecznej z miejscowości Wrzosowo na tle gminy.



Źródło: Opracowanie własne na podstawie danych z Urzędu Gminy Dygowo

2.7. Gospodarka

Liczba podmiotów gospodarczych funkcjonujących na terenie miejscowości Wrzosowo na koniec 2014 roku wynosiła 6 i była na takim samym poziomie, jak w latach poprzednich. Głównym pracodawcą na terenie wsi jest przedsiębiorstwo Piekarnia „Brawo” zatrudniające ok. 50 pracowników.

Na terenie miejscowości Wrzosowo funkcjonuje Ochotnicza Straż Pożarna, której głównym zadaniem jest prowadzenie ochrony przeciwpożarowej polegającej na realizacji przedsięwzięć mających na celu ochronę życia, zdrowia, mienia lub środowiska przed pożarem, klęską żywiołową lub innym miejscowym zagrożeniem. Ponadto OSP rozwija i upowszechnia działalność kulturalno – oświatową, rozrywkową, sportową oraz społeczno – wychowawczą.

W miejscowości działa również Klub Sportowy „Wrzos” oraz „Dart”

3. Inwentaryzacja zasobów

3.1. Zasoby przyrodnicze

3.1.1 Lasy

Według stanu na dzień 03.XI.2015r. powierzchnia lasów na terenie Wrzosowa wynosiła 175,8 ha, co stanowiło 22,6% ogólnej powierzchni miejscowości. Dla porównania całkowita powierzchnia lasów na terenie gminy wynosiła 2.463 ha, tj. 19,2% powierzchni gminy. Powierzchnia lasów znajdująca się w granicach administracyjnych miejscowości stanowiła 7,4% powierzchni wszystkich lasów na terenie gminy.

3.1.2 Wody powierzchniowe

Wieś Wrzosowo pozbawiona jest naturalnych zbiorników i cieków wodnych. Nie graniczy także z żadnym zbiornikiem wodnym. W graniach administracyjnych wsi znajdują się jedynie 3 niewielkie stawy.

3.1.3 Formy ochrony przyrody

Na terenie wsi Wrzosowo znajduje się park pałacowy naturalistyczny o powierzchni 3 ha. Istnieje on prawdopodobnie ok. 90 lat. Został założony przez byłych właścicieli niemieckiej rodziny Enckevort. Na terenie parku znajdował się dwór z zabudowaniami gospodarczymi. W 1929 roku obejmował on 487,67 ha i liczył w 1925 roku 169 mieszkańców. Posiadłość specjalizowała się w hodowli bydła i trzody chlewnej. Pod koniec II wojny światowej istniejący niegdyś pałac został doszczętnie spalony.

Wg niesprawdzonych dokładnie relacji oraz odczytu z mapy poniemieckiej wynika, że główną arterię parkową stanowiła szeroka, obsadzona drzewami i żywopłotami dookólna droga spacerów konnych. Do drogi okólnej dochodziły dwa główne ciągi spacerowe, przecinające park. W przestrzeniach między drogami mieściły się trawniki, nieregularne skupiska drzew i krzewów liściastych oraz iglastych. Przypuszcza się, że oprócz obecnie rosnących tu starych drzew, było wiele ciekawych gatunków obcego pochodzenia, które uległy zagładzie. Reliktem dawnego drzewostanu są wiąz płaczący i wejmutka.

Obecnie w parku rośnie około 500 drzew w wieku od 70 – 100 lat, jedynym wyjątkiem jest okazały dąb szypułkowy o obwodzie 5 m, który może mieć około 200 lat. Przeważają tu lipy drobnolistne występujące zarówno pojedynczo, jak i w grupach. Poza tym w parku rosną akacje, jesiony pospolite, brzozy, dęby i świerki. W bardzo skąnym podszycie występuje w przewadze bez oraz nieliczne egzemplarze krzewuszek kwiecistej.

W 2007 roku park pałacowy został zrewitalizowany w ramach realizacji projektu pn. „Zagospodarowanie parku dworskiego w miejscowości Wrzosowo”, inwestycja ta realizowana była przy pomocy środków Sektorowego Programu Operacyjnego „Restrukturyzacja i modernizacja sektora żywnościowego oraz rozwój obszarów wiejskich”, obowiązującego na lata 2004-2006.

Prace modernizacyjne w parku polegały na: odmuleniu i wyprofilowaniu istniejących stawów i rowów melioracyjnych, nasadzeniu nowych drzew, prześwietleniu i oczyszczeniu polan z zarastającego je podrostu. Wybudowano cztery trasy ciągów komunikacyjnych. Park został również zaopatrzony w małą infrastrukturę towarzyszącą, w skład której weszły: drewniana altanka z ławkami i koszami na śmieci z wydzielonym drewnianym ogrodzeniem i fragmentami zieleni parkowej.

Powodem realizacji przedsięwzięcia była chęć przywrócenia dawnej świetności parku dworskiego we Wrzosowie. Odtworzenie jego wartości z jednoczesnym przystosowaniem do dzisiejszych potrzeb niewątpliwie wpłynie na zwiększenie potencjału turystycznego miejscowości.

3.1.4 Inne zasoby

W okolicach Wrzosowa znajdują się pokłady ropy naftowej i gazu ziemnego.

3.2. Zasoby kulturowe

3.2.1 Zabytki architektury sakralnej i miejsca kultu religijnego

Na terenie miejscowości Wrzosowo znajduje się kościół p.w. Przemienienia Pańskiego, zbudowany w XIV-XV wieku. Położony jest we wsi, przy drodze Białogard - Kołobrzeg, otoczony drzewami. Został on mocno przebudowany na przełomie XV i XVI wieku, natomiast w wieku XIX został poddany powszechnie wówczas przeprowadzanym pracom restauracyjnym. Zachował jednak cechy gotyckie niektórych elementów swej architektonicznej bryły. Z dawnych dzieł sztuki niewiele zostało, ponieważ kościół podczas wojen był wielokrotnie płądowany. Kościół jest murowany z cegły i kamienia polnego, oszkarpowany. Jest to świątynia jednonawowa, na rzucie prostokąta, z prezbiterium wydzielonym, zakończonym trójbocznie, z otworami okiennymi zakończonymi ostrym łukiem. Od strony północnej posiada dobudowaną zakrystię. Usytuowana od strony zachodniej wieża, na planie prostokąta z dwoma rzędami blend, jest kryta dachem siodłowym. Do bezcennych zabytków sztuki sakralnej, stanowiących od wieków wyposażenie tego kościoła i zachowanych do dziś, należą: chrzcielnica z drzewa dębowego z 1634 roku, drewniana barokowa ambona z figurami przedstawiającymi Apostołów (aktualnie przeniesiona do kościoła w Mierzynie).

Zdjęcie 1. Kościół p.w. Przemienienia Pańskiego we Wrzosowie



Źródło: Urząd Gminy Dygowo

3.2.2 Zespoły pałacowo-parkowe, dworskie

Na terenie wsi znajduje się park pałacowy opisany w punkcie 3.1.3.

3.2.3 Obiekty kulturalne użyteczności publicznej

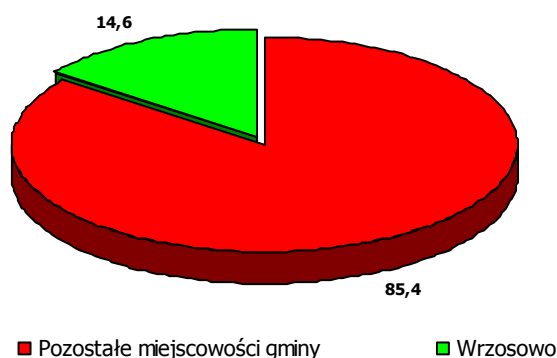
Na terenie miejscowości w 2015 roku została wybudowana remizo-świetlica dla mieszkańców. Przykładowy plan zajęć w świetlicy przedstawia się następująco:

- tydzień 1 – zabawa zgaduj -zgadula, gry świetlicowe, zajęcia internetowe, lepienie z plasteliny,
- tydzień 2 – gry i zabawy zespołowe, zajęcia kulinarne, wycieczka do pobliskiego parku
- tydzień 3 – zajęcia kreatywne, zajęcia komputerowe + gry stołowe, wspólne oglądanie filmów i bajek animowanych
- tydzień 4 – matematyczne łamigłówki, zabawy na świeżym powietrzu, zajęcia internetowe
- tydzień 5 – zabawy interakcyjne, gry i zabawy stolikowe, oglądanie tv, słuchanie muzyki

3.3. Zasoby mieszkaniowe

Liczba mieszkań na terenie miejscowości Wrzosowo na koniec 2014 roku powierzchnia użytkowa mieszkań w miejscowości wynosiła 16.984m², podczas gdy całkowita powierzchnia mieszkań w gminie - 116.327m².

Wykres 3. Udział mieszkań z miejscowości Wrzosowo na tle gminy.



Źródło: Opracowanie własne na podstawie danych z Urzędu Gminy Dygowo

3.4. Zasoby oświatowe

We Wrzosowie mieści się szkoła podstawowa, gimnazjum oraz przedszkole – stanowią one jeden zespół. Stan techniczny obiektów jest zadowalający. Według stanu na dzień 07.12.2015 roku:

- w szkole podstawowej funkcjonowało 7 oddziałów, uczęszczało do nich 136 uczniów, a zatrudnionych w placówce było 11 nauczycieli,
- w gimnazjum funkcjonowało 5 oddziałów, uczęszczało do nich 55 uczniów, a zatrudnionych w placówce było 9 nauczycieli,
- w przedszkolu funkcjonował 1 oddział, uczęszczało do przedszkola 23 dzieci, a zatrudniony w placówce był 1 nauczyciel.

3.5. Zasoby infrastrukturalne

3.5.1 Sieć komunikacyjna

Przez miejscowość Wrzosowo przebiega droga wojewódzka nr 163 relacji Kołobrzeg – Wałcz. Całkowita długość drogi o nawierzchni asfaltowej w granicach administracyjnych miejscowości Wrzosowo wynosi 1,5 km. Stan techniczny ciągu drogowego jest dobry.

Ponadto przez miejscowość przebiega droga powiatowa nr 17135 relacji Wrzosowo - Ubysławice oraz droga powiatowa nr 17147 relacji Wrzosowo – Włóscibórz. Łączna długość dróg powiatowych o nawierzchni utwardzonej w granicach wsi wynosi 10,708 km. Stan ciągów powiatowych jest dobry.

W miejscowości Wrzosowo chodniki położone są na odcinku ponad 3 km, a ich stan techniczny jest dobry.

Miejscowość posiada połączenia komunikacji autobusowej z Białogardem i Kołobrzegiem. Na terenie wsi znajdują się cztery przystanki autobusowe. Częstotliwość kursów jest wystarczająca

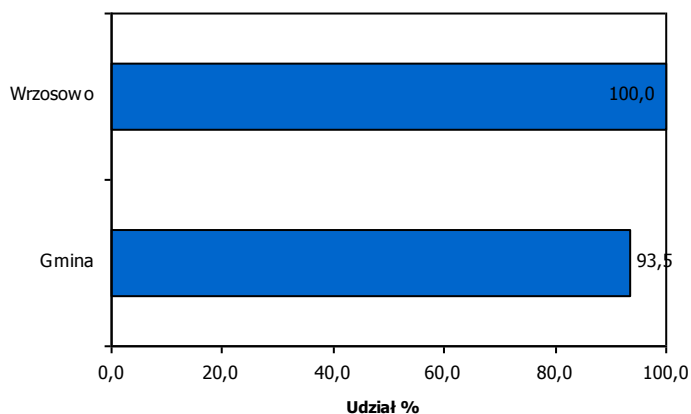
We Wrzosowie znajduje się przystanek kolejowy oraz stacja towarowa linii kolejowej drugorzędnej normalnotorowej Kołobrzeg – Poznań.

3.5.2 Gospodarka wodna

Do miejscowości Wrzosowo woda do celów komunalnych dostarczana jest z ujęcia podziemnego o wydajności 19,8m³/h. Wody powierzchniowe pobierane są tylko do nawodnień w rolnictwie i leśnictwie.

Z wodociągu korzystają wszyscy mieszkańcy wsi (750 osób). Dla porównania stopień zwodociągowania gminy Dygowo wynosi 93,5%. Sytuację przedstawia wykres poniżej.

Wykres 4. Stopień zwodociągowania miejscowości na tle gminy.

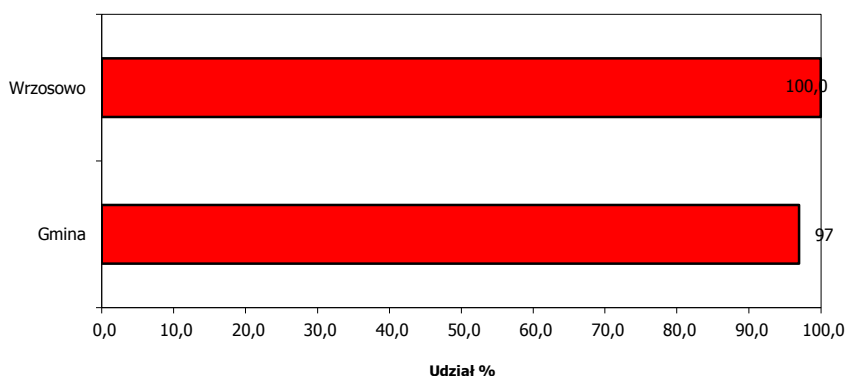


Źródło: Opracowanie własne na podstawie danych z Urzędu Gminy Dygowo

3.5.3 Gospodarka ściekowa

Z sieci kanalizacyjnej korzysta 750 mieszkańców Wrzosowa, w związku z czym stopień skanalizowania wsi wynosi 100,0%, podczas gdy stopień skanalizowania gminy Dygowo kształtuje się na poziomie 97,0%. Sytuację przedstawia wykres poniżej.

Wykres 5. Stopień skanalizowania miejscowości na tle gminy.



Źródło: Opracowanie własne na podstawie danych z Urzędu Gminy Dygowo

3.5.4 Gospodarka odpadami

W związku z wejściem w życie nowej ustawy o utrzymaniu czystości i porządku w gminach, zmienił się dotychczasowy system zagospodarowania odpadów na terenie gminy Dygowo.

Od 1 lipca 2013 roku mieszkańcy naszej gminy korzystają z nowego systemu, który będzie obsługiwała w całości gmina. Każdy właściciel nieruchomości, na której zamieszkują mieszkańcy ma obowiązek uczestniczyć w nowym systemie gospodarowania odpadami zorganizowanym przez gminę. W ramach przyjętych rozwiązań mieszkaniec jest zobowiązany płacić jedną stawkę do gminy za wywóz odpadów, zgodnie z przyjętą uchwałą w tym zakresie. Obowiązkiem właściciela nieruchomości jest złożenie deklaracji o wysokości opłaty za wytworzone odpady. Szczegółowy opis sposobu odbioru poszczególnych frakcji został uszczegółowiony w regulaminie utrzymania czystości i porządku w gminie. Za wywóz i zagospodarowanie odpadów właściciele nieruchomości ponoszą ujednoliczoną opłatę na rzecz gminy. Każdy mieszkaniec w ramach tej opłaty może nieodpłatnie oddać zebrane odpady do zorganizowanych punktów selektywnej zbiórki („mobilnych”). W ramach tej opłaty gmina dostarcza również dla mieszkańców pojemniki na odpady. Segregacja odpadów jest to podział odpadów wg rodzaju i materiału z jakiego zostały wykonane.

Na terenie gminy proces segregacji dzieli się na dwa podstawowe typy:

- zbiórkę „u źródła” (przy nieruchomości)
- selektywna zbiórka (ogólnodostępne miejsca na terenie gminy tzw. dzwony)

Segregacja „u źródła” (bezpośrednio z terenu nieruchomości) będzie polegała na zbiórce następujących frakcji odpadów:

- biodegradacyjne
- papier
- zmieszane inne (odpady pozostałe po wydzieleniu odpadów zbieranych selektywnie)

W ramach punktów do selektywnej zbiórki odpadów , tzw. „gniazd” (dzwonów) odbiór będzie obejmował następujące frakcje odpadów:

- tworzywa sztuczne
- szkło

W ramach „mobilnych” punktów do selektywnej zbiórki odpadów komunalnych będą odbierane następujące frakcje:

- metal
- odpady wielkogabarytowe
- zużyty sprzęt elektroniczny i elektryczny
- opakowanie wielomateriałowe
- opony
- akumulatory

- przeterminowane chemikalia i opakowania po nich
- budowlano-remontowe

3.5.5 Telekomunikacja

Tradycyjna sieć telekomunikacyjna na terenie miejscowości Wrzosowo jest obsługiwana przez TP S.A. Gospodarstwa domowe mają możliwość stałego podłączenia do sieci Internet poprzez łącza w/w operatora.

3.6. Zasoby rekreacyjne

Na terenie Wrzosowa znajduje się jedno boisko sportowe o nawierzchni trawiastej oraz boisko wielofunkcyjne. Są one wykorzystywane przez Klub Sportowy „Wrzos” oraz dzieci i młodzież do gry w piłkę nożną, siatkową, koszykową oraz innych gier zespołowych.

4. Analiza SWOT

Mocne strony	Słabe strony
<ul style="list-style-type: none"> • Lokalizacja przy drodze wojewódzkiej i powiatowej • Zwodociągowanie miejscowości • Skanalizowanie miejscowości • Dostęp do Internetu • Dostęp do szkoły i przedszkola • Boisko sportowe • Stacja kolejowa • Park pałacowy • Funkcjonowanie OSP 	<ul style="list-style-type: none"> • <i>Niedostateczna liczba organizacji pozarządowych</i> • <i>Brak atrakcji turystycznych</i> • <i>Brak ofert inwestycyjnych</i>

Szanse	Zagrożenia
<ul style="list-style-type: none"> • Korzystne położenie geograficzne • Rozwój gminy w aspekcie współpracy międzynarodowej • Możliwość pozyskania środków finansowych Unii Europejskiej 	<ul style="list-style-type: none"> • Emigracja zarobkowa • Ograniczone możliwości finansowe budżetu Gminy Dygowo • Brak zaangażowana społeczności lokalnej w rozwój miejscowości

5. Kierunki rozwoju miejscowości Wrzosowo

Proponowane kierunki rozwoju miejscowości Wrzosowo to:

- Wykorzystanie położenia geograficznego,
- Zwiększenie zaangażowania mieszkańców w rozwój miejscowości,
- Budowa chodników i ścieżek spacerowych – w ramach zwiększenia bezpieczeństwa i poprawy estetyki miejscowości, a także polepszenia dostępu do wszystkich punktów użyteczności publicznej,
- Dążenie do powstania organizacji pozarządowych na terenie miejscowości,
- Zmniejszenie liczby bezrobotnych,
- Poprawa stanu technicznego dróg – modernizacja nawierzchni dróg gminnych, powiatowych i wojewódzkich,
- Wykorzystanie posiadanych zasobów kulturowo-przyrodniczych – dostosowanie i rozpowszechnienie miejsc atrakcyjnych turystycznie poprzez budowę dróg dojazdowych, ścieżek rowerowych oraz szlaków pieszych, a także zagospodarowanie pobliskich terenów,
- Stworzenie mieszkańcom korzystnych warunków życia i rozwoju,
- Rozwój i modernizacja infrastruktury społecznej i infrastruktury komunalnej.
- Dążenie do różnicowania działalności rolniczej w kierunku podejmowania lub rozwijania przez rolników działalności nierolniczej lub związanej z rolnictwem
- Promocja zatrudnienia poza rolnictwem
- Wzrost konkurencyjności gospodarczej terenu, rozwój przedsiębiorczości i rynku pracy poprzez tworzenie mikroprzedsiębiorstw
- Wzrost aktywności lokalnej społeczności

6. Planowane działania w latach 2015-2020

Na obecnym etapie opracowania Planu Odnowy Miejscowości Wrzosowo zaplanowano realizację dwóch zadań inwestycyjnych. Są to:

- Przebudowa drogi gminnej na osiedlu mieszkaniowym II w miejscowości Wrzosowo.
- Przebudowa drogi gminnej przy dworcu PKP we Wrzosowie.
- Doposażenie świetlicy wiejskiej we Wrzosowie
- Organizowanie warsztatów rękodzielniczych
- Organizowanie imprez okolicznościowych

Nazwa zadania/ przedsięwzięcia	Harmonogram realizacji	Szacunkowy koszt	Przewidywane źródła finansowania	Przeznaczenie
Cel 1. ZACHOWANIE TOŻSAMOŚCI WSI I WARTOŚCI ŻYCIA WIEJSKIEGO				
Promocja wsi Dygowo:	2016 - 2025	5 000 zł	Budżet gminy, sponsorzy	Podniesienie atrakcyjności turystycznej miejscowości
Organizacja imprez	2016-2025	25 000 zł	Budżet gminy, mieszkańcy,	Mieszkańcy wsi Wrzosowo

okolicznościowych (Dzień Kobiet, Andrzejki, Mikołajki, Sylwester)			sponsorzy	
Organizacja warsztatów rękodzielniczych	2016-2025	5 000 zł	Budżet gminy	Mieszkańcy wsi Wrzosowo
Cel 2. POPRAWA STANDARDU ŻYCIA MIESZKAŃCÓW WSI WRZOSOWO				
Przebudowa drogi dojazdowej do dworca PKP we Wrzosowie	2018	245 000 zł	PROW	Mieszkańcy wsi Wrzosowo, inwestorzy
Przebudowa drogi gminnej przy osiedlu mieszkaniowym II we Wrzosowie	2019	1.055.009 zł	PROW	Mieszkańcy wsi Wrzosowo
Doposażenie świetlicy wiejskiej we Wrzosowie	2016-2025	10 000 zł	Urząd Gminy	Mieszkańcy wsi Wrzosowo

7. Oczekiwane wskaźniki osiągnięć

Wszystkie zadania inwestycyjne uwzględnione w Planie Odnowy Miejscowości Wrzosowo zostaną objęte monitoringiem, który, prowadzony na bieżąco, dostarczać będzie danych obrazujących postęp we wdrażaniu poszczególnych projektów inwestycyjnych, a tym samym całego Planu Odnowy Miejscowości. Pozwoli to na całościową ocenę założeń tego dokumentu oraz stopnia jego realizacji.

Monitoring projektów ma na celu racjonalne, sprawne i efektywne wykorzystanie środków budżetu Gminy oraz środków pochodzących z zewnętrznych źródeł pomocowych.

W celu monitorowania postępów we wdrażaniu projektów inwestycyjnych oraz oceny ich realizacji, należy wskazać skwantyfikowane cele projektów na poziomie produktu. Stanowią je wskaźniki produktu - określające bezpośredni, materialny efekt realizacji przedsięwzięcia mierzony konkretnymi wielkościami.

Dla Planu Odnowy Miejscowości Wrzosowo przyjęto osiągnięcie następujących rezultatów:

- Długość dróg poddanych przebudowie ;
- liczba osób uczestniczących w zabawach okolicznościowych
- liczba nowych miejsc pracy utworzonych dzięki realizacji inwestycji.

8. System wdrażania

Projekty realizowane w ramach Planu Odnowy Miejscowości Wrzosowo będą wdrażane przez podmioty zgłaszające poszczególne inwestycje. W zdecydowanej większości będzie to Gmina, która uzgadnia realizację zadań z Radą Sołecką. Gmina wyznacza jednostkę (osobę) odpowiedzialną za koordynację realizacji zadania oraz jednostkę odpowiedzialną za nadzorowanie wykonania inwestycji. Wszystkie procedury związane z przeprowadzeniem przetargów i rozliczeniem inwestycji są prowadzone przez Gminę.

Nad realizacją Planu Odnowy Miejscowości będzie czuwać Gmina Dygowo.

W przypadku podmiotów zewnętrznych, które zgłosiły swoje projekty do Planu Odnowy Miejscowości, nie zakłada się nadzoru ze strony Gminy nad wykonaniem ich zadań. Podmioty je jednak powinny informować Koordynatora realizacji Planu Odnowy Miejscowości o przystąpieniu do projektu i jego wykonaniu.

9. Sposoby monitorowania, oceny, aktualizacji i komunikacji społecznej

Monitoring – śledzenie, czyli ocena realizacji Planu Odnowy Miejscowości, odbywać się będzie na poziomie oceny realizacji poszczególnych projektów inwestycyjnych.

Za bieżący monitoring realizacji zadań, o których mowa w dokumencie odpowiadać będzie Gmina Dygowo oraz sami zainteresowani czyli mieszkańcy. Do zadań Gminy należeć będzie również upowszechnianie wiedzy na temat zamierzeń przedstawionych w dokumencie wśród mieszkańców wsi.

Przed zakończeniem okresu programowania 2014 – 2020, Gmina sporządzi sprawozdanie z realizacji Planu Odnowy Miejscowości Wrzosowo, które przedstawione zostanie do wiadomości mieszkańcom wsi, członkom Rady Sołeckiej oraz radnym Gminy.

Ocena (ewaluacja) to procedura polegająca na badaniu przyczyn rozbieżności między zakładanymi efektami, a rzeczywistymi (na podstawie karty ocen projektu), z jednoczesnym wprowadzeniem zmian,

które mają na celu dostosowanie Planu Odnowy Miejscowości do określonych wymagań. Zakłada się, że ocena będzie przeprowadzona raz w okresie realizacji Planu Odnowy Miejscowości.

Plan Odnowy Miejscowości Wrzosowo jest dokumentem, który może ulegać modyfikacjom i zmianom w zależności od oczekiwań i potrzeb lokalnej społeczności. Dokument podlegać będzie ocenie i aktualizacji w zależności od istotnych uwarunkowań rozwoju.

Komunikacja społeczna

Prace nad wdrażaniem i zmianami w Planie Odnowy Miejscowości powinny przebiegać w uzgodnieniu społecznym, dlatego zachęca się, aby co dwa lata w pracach zespołu zarządzającego POM wzięli udział zaproszeni goście, tzw. liderzy społeczni.

Główne zadania i projekty, wynikające z planu rozwoju, zostaną udostępnione mieszkańcom poprzez stronę internetową Gminy Dygowo. Takie przedstawienie Planu Odnowy Miejscowości Wrzosowo pozwoli na jego upublicznienie w szerokim kręgu mieszkańców oraz stworzy możliwość jak największego uczestnictwa mieszkańców przy jego wdrażaniu.

Plan Odnowy Miejscowości Wrzosowo sprecyzował oczekiwany kierunek odnowy wsi w najważniejszych dziedzinach życia społeczno - gospodarczego oraz kulturalnego, a także sformułował cele, do osiągnięcia których należy dążyć aby poprawić komfort życia jej mieszkańców. Realizacja tych celów, wymaga podjęcia wielu szczegółowych działań.

Efektem realizacji zadań wskazanych w niniejszym dokumencie będzie wizerunek wsi nowoczesnej z aktywnymi mieszkańcami, w której chce się żyć, działać i pracować.

Opisane w niniejszym Planie Odnowy Miejscowości działania powinny przynieść poprawę jakości życia mieszkańców wsi i służyć rozwojowi wsi, a tym samym sprzyjać rozwojowi Gminy Dygowo.