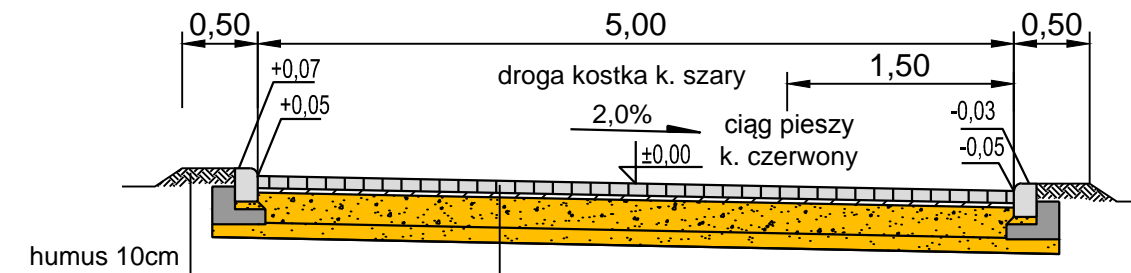


- LEGENDA**
- proj. krawężnik
 - proj. krawężnik wys. 2cm
 - proj. obrzeże
 - chodnik kostka bet. gr. 8cm czerwona
 - miejsca postojowe płyty ażurowe
 - jezdnia naw. kostka bet. gr. 8cm szara
 - zielen
 - kanalizacja deszczowa
 - lokalizacja przekroi poprzecznych

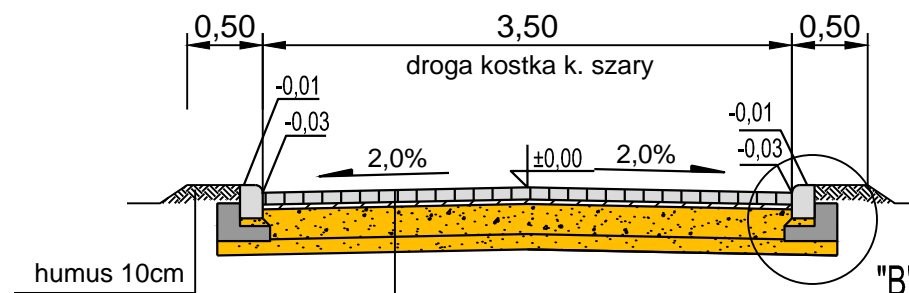
Przebudowa drogi gminnej na os. mieszkaniowym nr 1 w m. Wrzosa gm. Dygowo (dz. 123/85, 123/93)			
Projekt zagospodarowania terenu			
INWESTOR: Gmina Dygowo			
<small>Zakład Projektowania i Nadzoru Budowlanego "WIE-MAR" s.c. W. Grzywacki, I. Jankowiak 78 - 200 Białogard</small>	Opracował: Wiesław Grzywacki Projektował: Marian Jankowiak Sprawdził: Edyta Dombrowska	Upr. Bud. Nr 9 - 2001/150/71 Kraków Upr. Bud. Nr UAN N/ 7210/847/88 Koszalin Upr. Bud. Nr ZAP/0046/POOD/07	DATA XII 2013 SKALA 1:500 NR RYSUNKU 1.0

PRZEKRÓJ A-A



Kostka brukowa bet. gr. 8cm szara
 Podsypka cem-piaskowa 1:4 gr. 3cm
 Podbudowa KŁSM gr. 20cm
 Podsypka piasekowa gr. 10cm

PRZEKRÓJ B-B



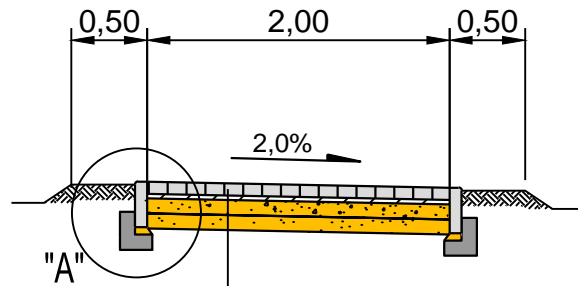
Kostka brukowa bet. gr. 8cm szara
 Podsypka cem-piaskowa 1:4 gr. 3cm
 Podbudowa KŁSM gr. 20cm
 Podsypka piasekowa gr. 10cm

Przebudowa drogi gminnej na os. mieszkaniowym nr 1 w m. Wrzosowa gm. Dygowo
 (dz. 123/85, 123/93)

Przekroje konstrukcyjne

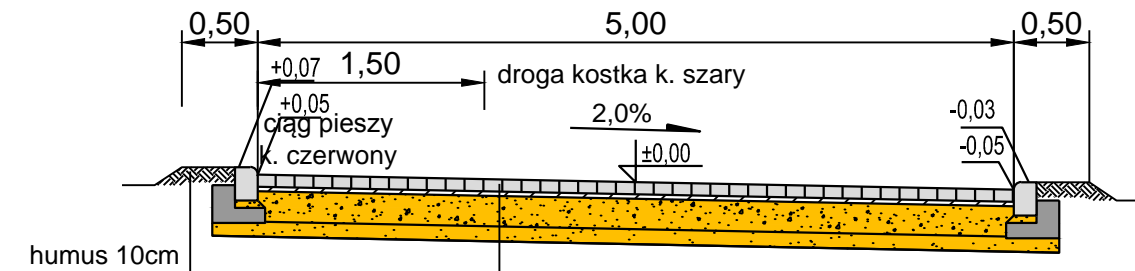
INWESTOR:	Gmina Dygowo			DATA
Zakład Projektowania i Nadzoru Budowlanego "WIE - MAR" s.c. W. Grzywacki, I. Jankowiak 78 - 200 Białogard	Opracował:	Upr. Bud. Nr 9 -		XII 2013
	Wiesław Grzywacki	2001/150/71 Kraków		SKALA
	Projektował:	Upr. Bud. Nr UAN N/		1:50
	Marian Jankowiak	7210/847/88 Koszalin		NR RYSUNKU
	Sprawdził:	Upr. Bud. Nr		2.1
	Edyta Dombrowska	ZAP/0046/POOD/07		

PRZEKRÓJ C-C



Kostka brukowa bet. gr. 8cm czerwona
 Podsypka cem-piaskowa 1:4 gr. 3cm
 Podbudowa KŁSM gr. 10cm
 Podsypka piasekowa gr. 10cm

PRZEKRÓJ D-D



Kostka brukowa bet. gr. 8cm szara
 Podsypka cem-piaskowa 1:4 gr. 3cm
 Podbudowa KŁSM gr. 20cm
 Podsypka piasekowa gr. 10cm

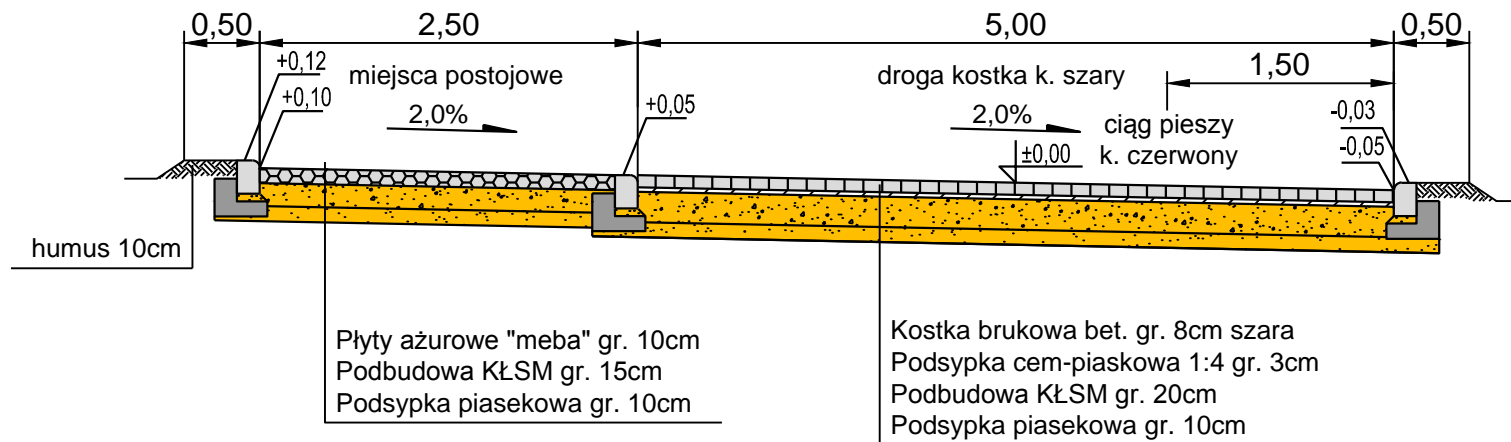
Przebudowa drogi gminnej na os. mieszkaniowym nr 1 w m. Wrzosowa gm. Dygowo
 (dz. 123/85, 123/93)

Przekroje konstrukcyjne

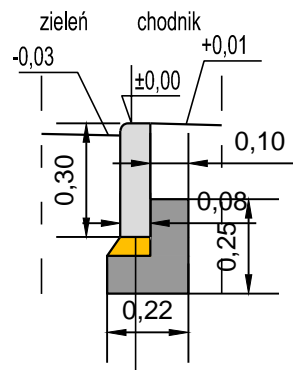
INWESTOR:	Gmina Dygowo		
	Opracował:	Upr. Bud. Nr 9 -	DATA
	Wiesław Grzywacki	2001/150/71 Kraków	XII 2013
	Projektował:	Upr. Bud. Nr UAN N/	SKALA
Marian Jankowiak	7210/847/88 Koszalin	1:50	
Sprawił:	Upr. Bud. Nr	NR RYSUNKU	
Edyta Dombrowska	ZAP/0046/POOD/07	2.2	

Zakład Projektowania
 i Nadzoru Budowlanego
 "WIE - MAR" s.c.
 W. Grzywacki, I. Jankowiak
 78 - 200 Białogard

PRZEKRÓJ E-E

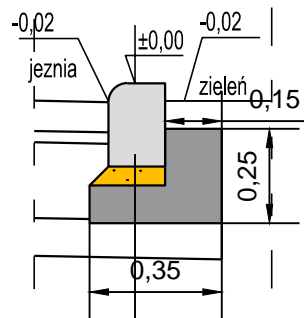


"A"



obrzeże bet. 30x8
5cm podsypka piasekowa
ława bet. B10 (0,0365 m3/mb)

"B"

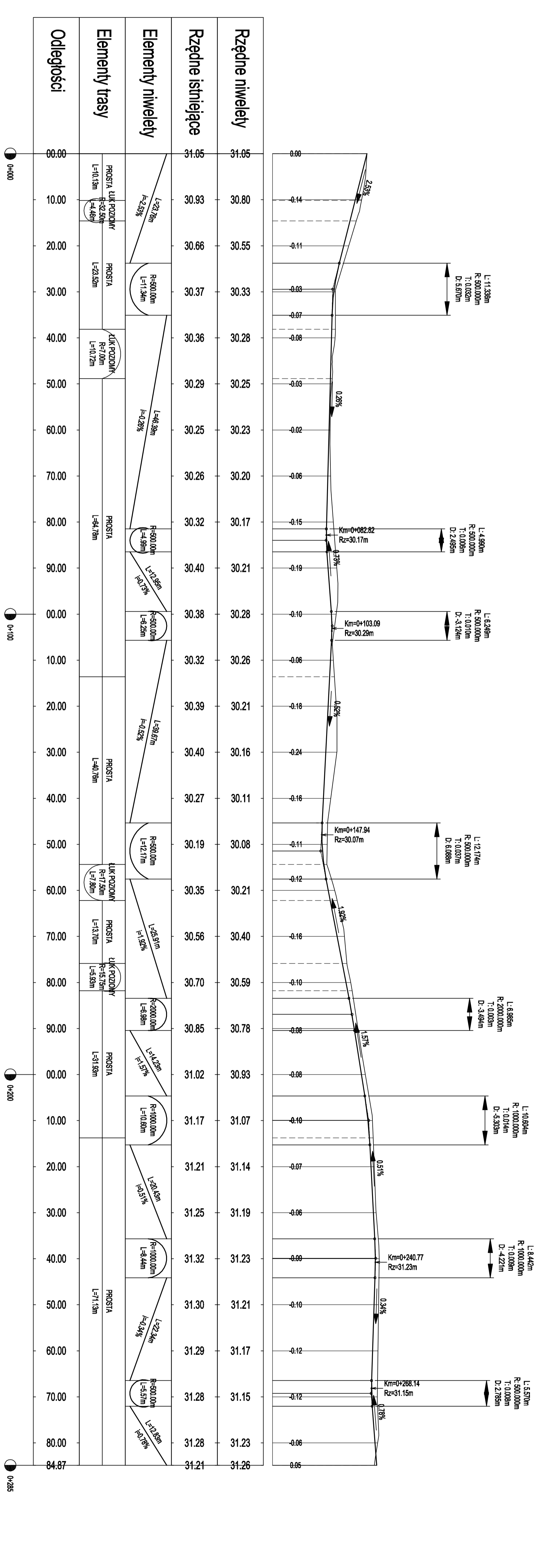


Opornik bet. 22x15cm
podsypka C:P gr. 5cm
ława bet. B-10 (0,0575 m3/mb)

Przebudowa drogi gminnej na os. mieszkaniowym nr 1 w m. Wrzosowa gm. Dygowo
(dz. 123/85, 123/93)

Przekroje konstrukcyjne

INWESTOR:	Gmina Dygowo		
<i>Zakład Projektowania i Nadzoru Budowlanego "WIE - MAR" s.c. W.Grzywacki, I.Jankowiak 78 - 200 Białogard</i>	Opracował:	Upr. Bud. Nr 9 -	DATA
	Wiesław Grzywacki	2001/150/71 Kraków	XII 2013
	Projektował:	Upr. Bud. Nr UAN N/	SKALA
	Marian Jankowiak	7210/847/88 Koszalin	1:50 / 1:20
	Sprawił:	Upr. Bud. Nr	NR RYSUNKU
	Edyta Dombrowska	ZAP/0046/POOD/07	2.3



Rzędne niwelety	Rzędne istniejące
31.05	31.05
30.93	30.80
30.66	30.55
30.37	30.33
30.36	30.28
30.29	30.25
30.25	30.23
30.26	30.20
30.32	30.17
30.40	30.21
30.38	30.28
30.32	30.26
30.39	30.21
30.40	30.16
30.27	30.11
30.19	30.08
30.35	30.21
30.56	30.40
30.70	30.59
30.85	30.78
31.02	30.93
31.17	31.07
31.21	31.14
31.25	31.19
31.32	31.23
31.30	31.21
31.29	31.17
31.28	31.15
31.28	31.23
31.24	31.26

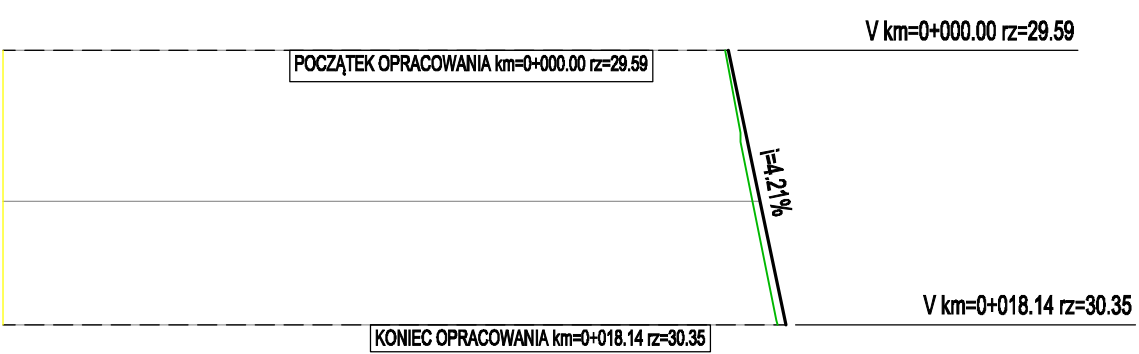
Elementy niwelety	Elementy trasy
L=23.76m F=2.23%	PROSTA LUK POZIOMY R=32.50m L=10.13m L=4.46m
R=500.00m L=11.34m	PROSTA L=23.52m
R=7.00m L=10.72m	LUK POZIOMY R=7.00m L=10.72m
L=46.59m F=0.26%	PROSTA L=64.76m
R=500.00m L=4.99m	PROSTA L=40.76m
L=12.95m F=0.73%	PROSTA L=40.76m
R=500.00m L=2.25m	PROSTA L=40.76m
L=38.67m F=0.22%	PROSTA L=40.76m
R=900.00m L=12.17m	LUK POZIOMY R=11.50m L=7.80m
L=25.91m F=1.97%	PROSTA L=13.70m
R=200.00m L=6.98m	LUK POZIOMY R=15.75m L=5.83m
L=4.20m F=1.57%	PROSTA L=31.93m
R=1000.00m L=1.01m	PROSTA L=71.13m
L=20.03m F=0.16%	PROSTA L=71.13m
R=1000.00m L=8.44m	PROSTA L=71.13m
L=22.34m F=0.34%	PROSTA L=71.13m
R=500.00m L=5.57m	PROSTA L=71.13m
L=12.95m F=0.73%	PROSTA L=71.13m

Odległości
00.00
10.00
20.00
30.00
40.00
50.00
60.00
70.00
80.00
90.00
00.00
10.00
20.00
30.00
40.00
50.00
60.00
70.00
80.00
84.87

0+000	0+100	0+200	0+285
-------	-------	-------	-------

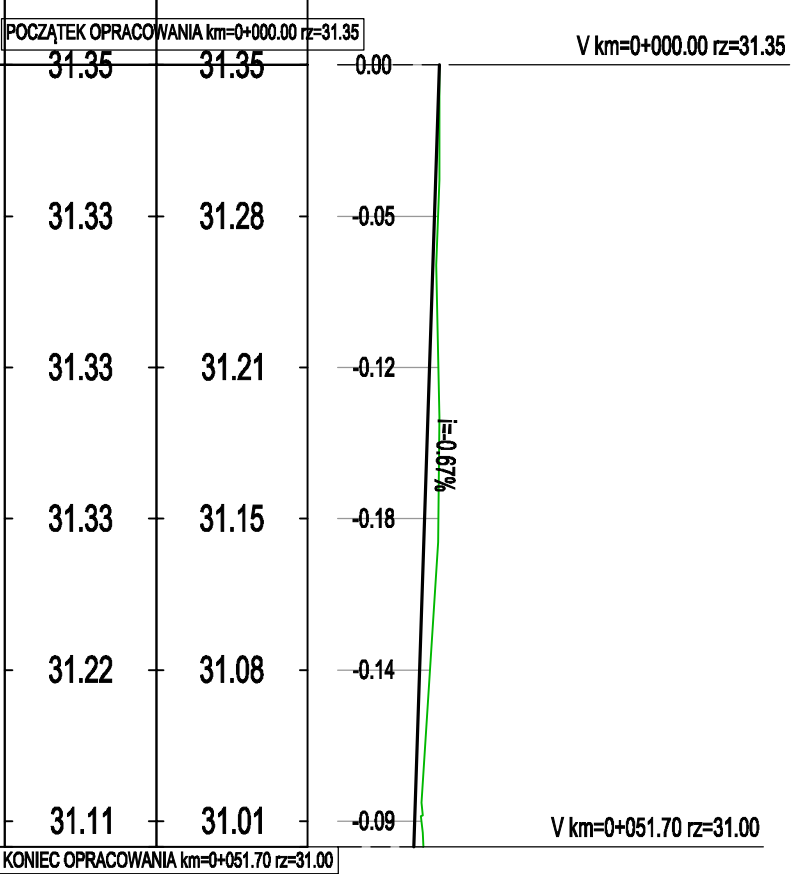
Przebudowa drogi gminnej na os. mieszkaniowym nr 1 w m. Wierzowa gm. Dygów
(dz. 12895, 12893)

Profil podłożny		Gmina Dygów	
Zakład Projektowania i Inżynierii Lądowej i Wodnej	ul. Budz. Nr 3	ul. Budz. Nr 3	ul. Budz. Nr 3
Marek Szwed	20P	20P	20P
M. Górnicki / J. Jankowski	Projektoważ	UPR. Budz. Nr UJN/IN	SKALA 1:100/500
78 - 200 Skawęta	Sprawił	UPR. Budz. Nr	NR RVS/IN/UC
Esja Kamińska	ZAP/04P/00/07		3:1



Elementy trasy	Odległości	Rzędne niwelety	Rzędne istniejące
	00.00	29.59	29.55
	10.00	30.01	29.91
	18.14	30.35	30.24

0+000 0+018

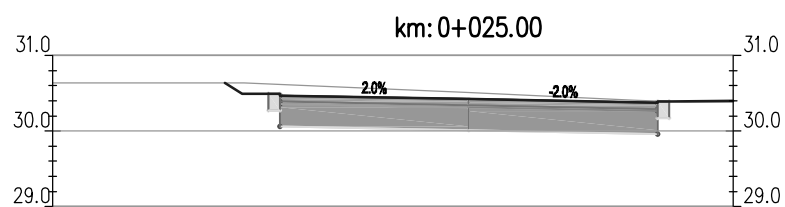


Elementy trasy	Odległości	Rzędne niwelety	Rzędne istniejące
	00.00	31.35	31.35
	10.00	31.28	31.33
	20.00	31.21	31.33
	30.00	31.15	31.33
	40.00	31.08	31.22
	50.00	31.01	31.11
	51.70	31.00	31.11

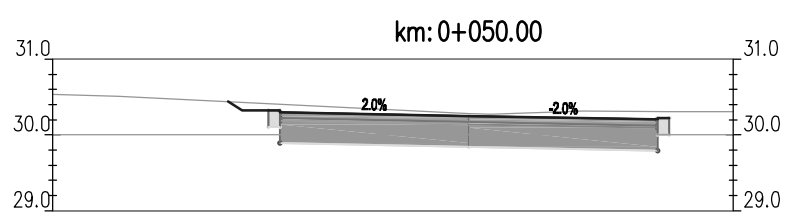
0+000 0+052

Przebudowa drogi gminnej na os. mieszkaniowym nr 1 w m. Wzrosowa gm. Dygowo (dz. 123/85, 123/93)

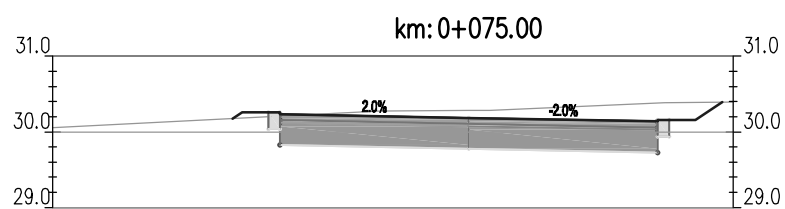
Profil podłużny		INWESTOR:	
Gmina Dygowo		Opracował: Władysław Grzymacki	
Upr. Bud. Nr 9 - 2001/150/71 Kraków		Projektował: Upr. Bud. Nr JAN/N/7210/8-47/88 Koszalin	
Sprawdził: Edyta Dombrowska		ZAP/0046/POOD/07	
DATA: XI 2013		SKALA: 1:100/500	
NR RYSUNKU: 32			



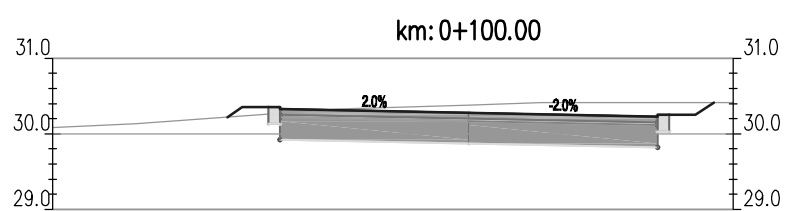
Odsunięcia od osi	-2.65	-2.50	-2.50	0.00	2.50	2.50	2.65
Rzędne drogi	30.49	30.49	30.47	30.42	30.37	30.39	30.39
Rzędne terenu	30.84			30.51		30.41	30.38



Odsunięcia od osi	-2.65	-2.50	-2.50	0.00	2.50	2.50	2.65
Rzędne drogi	30.32	30.32	30.30	30.25	30.20	30.22	30.22
Rzędne terenu	30.51			30.29	30.27	30.32	30.31

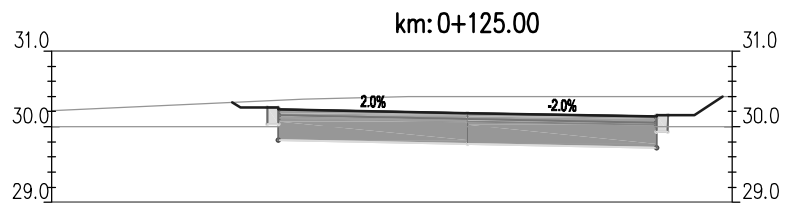


Odsunięcia od osi	-2.65	-2.50	-2.50	0.00	2.50	2.50	2.65
Rzędne drogi	30.26	30.26	30.24	30.19	30.14	30.16	30.16
Rzędne terenu			30.28	30.28	30.29		30.38

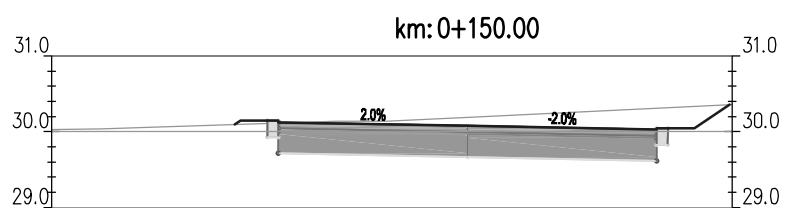


Odsunięcia od osi	-2.65	-2.50	-2.50	0.00	2.50	2.50	2.65
Rzędne drogi	30.35	30.35	30.33	30.28	30.23	30.25	30.25
Rzędne terenu	30.13		30.33	30.38	30.41		30.41

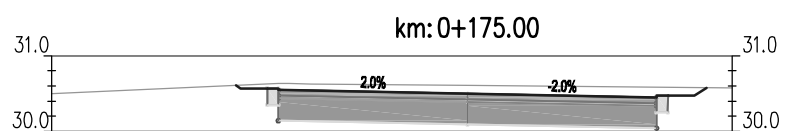
Przebudowa drogi gminnej na os. mieszkaniowym nr 1 w m. Wrzosowa gm. Dygowo (dz. 123/85, 123/93)			
Przekroje poprzeczne			
INWESTOR:	Gmina Dygowo		
Zakład Projektowania i Nadzoru Budowlanego "WIE - MAR" s.c. W. Grzywacki, I. Jankowiak 78 - 200 Białogard	Opracował:	Upr. Bud. Nr 9 -	DATA
	Wiesław Grzywacki	2001/150/71 Kraków	XII 2013
	Projektował:	Upr. Bud. Nr UAN N/	SKALA
	Marian Jankowiak	7210/847/88 Koszalin	1:100
Sprawił:	Upr. Bud. Nr	NR RYSUNKU	
Edyta Dombrowska	ZAP/0046/POOD/07	4.1	



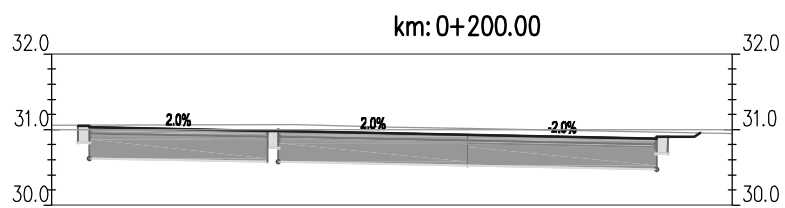
Odsunięcia od osi		-3.55	-2.65	-2.50	-2.50	0.00	2.50	2.50	2.65
Rzędne drogi		30.32	30.25	30.25	30.23	30.18	30.13	30.15	30.15
Rzędne terenu				30.37		30.40	30.40		



Odsunięcia od osi			-2.65	-2.50	-2.50	0.00	2.50	2.50	2.65
Rzędne drogi			30.15	30.15	30.13	30.08	30.03	30.05	30.05
Rzędne terenu	30.04			30.14	30.13	30.19			

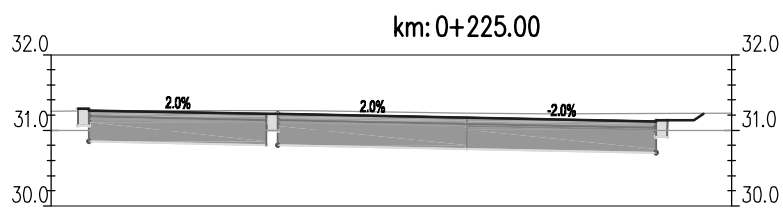


Odsunięcia od osi			-2.65	-2.50	-2.50	0.00	2.50	2.50	2.65
Rzędne drogi			30.57	30.57	30.55	30.50	30.45	30.47	30.47
Rzędne terenu			30.63	30.63	30.63	30.61			

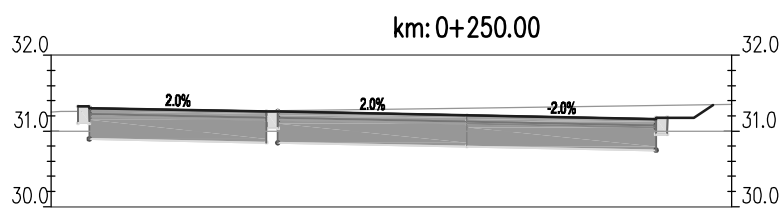


Odsunięcia od osi	-4.15	-5.00	-5.00		-2.65	-2.50	0.00	2.50	2.50	2.65
Rzędne drogi	31.05	31.05	31.03		30.98	30.98	30.93	30.88	30.90	30.90
Rzędne terenu					31.07		31.04	31.02		

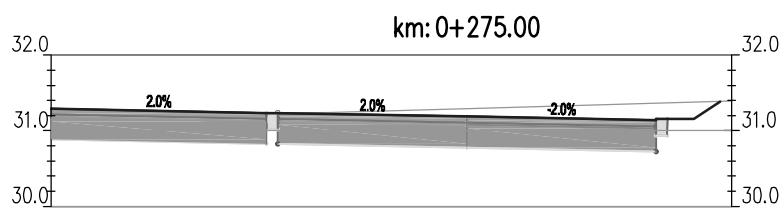
Przebudowa drogi gminnej na os. mieszkaniowym nr 1 w m. Wrzosowa gm. Dygowo (dz. 123/85, 123/93)				
Przekroje poprzeczne				
INWESTOR:	Gmina Dygowo			
Zakład Projektowania i Nadzoru Budowlanego "WIE - MAR" s.c. W. Grzywacki, I. Jankowiak 78 - 200 Białogard	Opracował:	Upr. Bud. Nr 9 -		DATA
	Wiesław Grzywacki	2001/150/71 Kraków		XII 2013
	Projektował:	Upr. Bud. Nr UAN N/		SKALA
	Marian Jankowiak	7210/847/88 Koszalin		1:100
	Sprawił:	Upr. Bud. Nr		NR RYSUNKU
	Edyta Dombrowska	ZAP/0046/POOD/07		4.2



Odsunięcia od osi	-5.15	-5.00	-5.00	-2.65	-2.50	0.00	2.50	2.50	2.65
Rzędne drogi	31.28	31.28	31.26	31.21	31.21	31.16	31.11	31.13	31.13
Rzędne terenu		31.26		31.26		31.23	31.21		



Odsunięcia od osi	-5.14	-4.99	-4.99	-2.65	-2.50	0.00	2.50	2.50	2.65
Rzędne drogi	31.32	31.32	31.30	31.25	31.26	31.21	31.16	31.18	31.18
Rzędne terenu	31.25			31.27		31.30			



Odsunięcia od osi				-2.65	-2.50	0.00	2.50	2.50	2.65
Rzędne drogi				31.24	31.24	31.19	31.14	31.16	31.16
Rzędne terenu		31.21		31.24		31.29			

Przebudowa drogi gminnej na os. mieszkaniowym nr 1 w m. Wrzosowa gm. Dygowo (dz. 123/85, 123/93)				
Przekroje poprzeczne				
INWESTOR:	Gmina Dygowo			
Zakład Projektowania i Nadzoru Budowlanego "WIE - MAR" s.c. W. Grzywacki, I. Jankowiak 78 - 200 Białogard	Opracował:	Upr. Bud. Nr 9 -		DATA
	Wiesław Grzywacki	2001/150/71 Kraków		XII 2013
	Projektował:	Upr. Bud. Nr UAN N/		SKALA
	Marian Jankowiak	7210/847/88 Koszalin		1:100
Sprawił:	Upr. Bud. Nr		NR RYSUNKU	
Edyta Dombrowska	ZAP/0046/POOD/07		4.3	