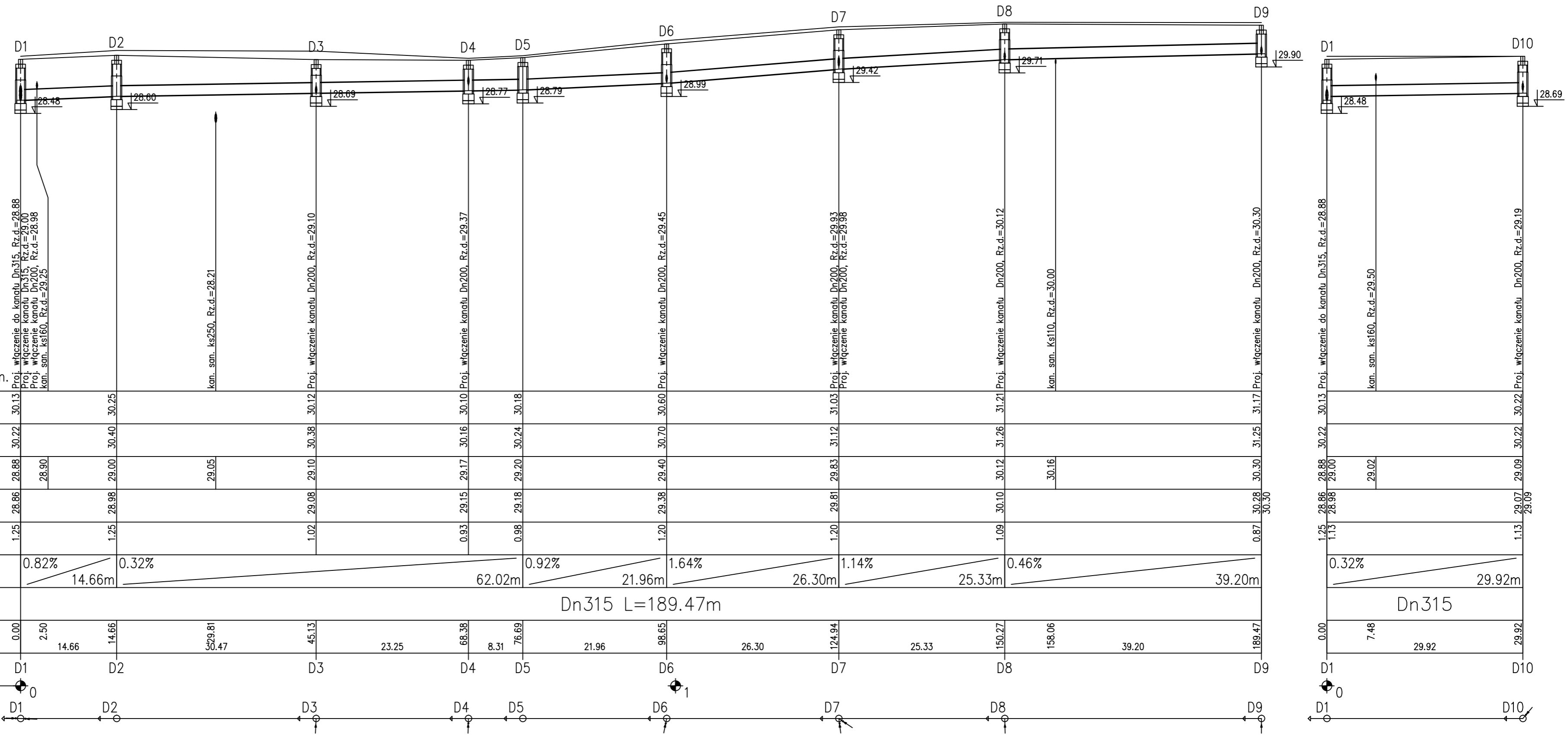
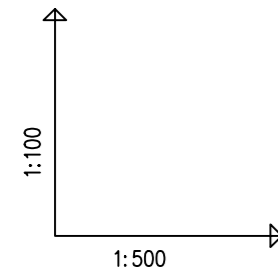


Przebudowa drogi gminnej na os. mieszkaniowym nr 1 w m. Wrzosa gm. Dygowo (dz. 123/85, 123/93)			
Projekt zagospodarowania terenu - br. kanalizacja deszczowa			
INWESTOR:	Gmina Dygowo		
Zakład Projektowania i Nadzoru Budowlanego "WIE-MARY" s.c. W. Grzywacki, I. Jankowiak 78 - 200 Białogard	Opracował:	Upr. Bud. Nr	DATA
	Ryszard Wałęska	UAN/U/7442/63/92	XII 2013
			SKALA
			1:500
			NR RYSUNKU
			1.0

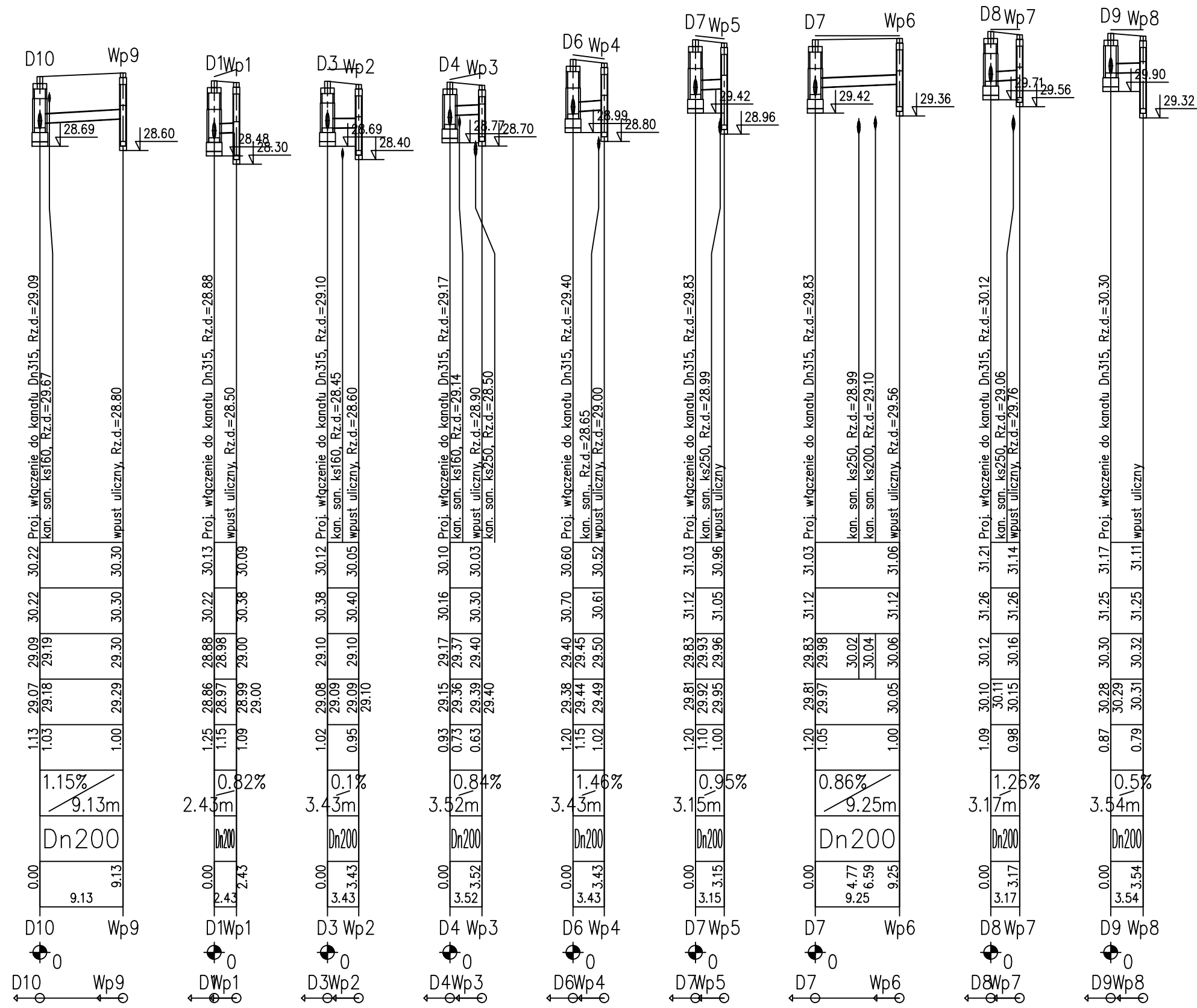


POZIOM PORÓWNAWCZY 20.00 m n.p.m.

PROJ. RZĘDNA TERENU	30.13	30.25	30.12	30.10	30.18	30.60	31.03	31.21	31.17	30.13	30.22					
RZĘDNA TERENU ISTN.	30.22	30.40	30.38	30.16	30.24	30.70	31.12	31.26	31.25	30.22	30.22					
RZĘDNA DNA KANAŁU	28.88	29.00	29.10	29.17	29.20	29.40	29.83	30.12	30.30	28.88	29.00					
RZĘDNA DNA WYKOPU	28.86	28.98	29.08	29.15	29.18	29.38	29.81	30.10	30.28	28.86	28.98					
ZAGŁĘBIENIE DNA KANAŁU	1.25									1.25	1.13					
SPADKI, DŁUGOŚCI	0.82%	0.32%		0.92%	1.64%	1.14%	0.46%			0.32%						
ŚREDNICA, MATERIAŁ	Dn315 L=189.47m															
ODLEGŁOŚCI	0.00	14.66	45.13	23.25	68.38	8.31	76.69	21.96	98.65	26.30	124.94	25.33	150.27	158.06	39.20	189.47
HEKTOMETRY	D1	D2	D3	D4	D5	D6	D7	D8	D9	D1	D10					

Generator rysunkowy 7.33 (www.epi-graf.com.pl)

Przebudowa drogi gminnej na os. mieszkaniowym nr 1 w m. Wrzosowa gm. Dygowo (dz. 123/85, 123/93)			
Profil kanalizacji deszczowej			
INWESTOR:	Gmina Dygowo		
Zakład Projektowania i Nadzoru Budowlanego "WIE-MAR" s.c. W. Grzywański, I. Jankowiak 78 - 200 Białogard	Opracował:	Upr. Bud. Nr	DATA
	Ryszard Wałęska	UAN/U/7442/63/92	XII 2013
			SKALA
			1:100/500
			NR RYSUNKU
			2.0



Przebudowa drogi gminnej na os. mieszkaniowym nr 1 w m. Wrzosowa gm. Dygowo (dz. 123/85, 123/93)			
Profil przykanalików			
INWESTOR:		Gmina Dygowo	
Zakład Projektowania i Nadzoru Budowlanego "WIE - MAR" s.c. W.Grzywacki, 1.Jankowiak 78 - 200 Białogard	Opracował: Ryszard Wałęska	Upr. Bud. Nr UAN/U/7442/63/92	DATA XII 2013 SKALA 1:100/500 NR RYSUNKU 3.0