















PROGNOZA ODDZIAŁYWANIA NA ŚRODOWISKO
 MIEJSCOWEGO PLANU ZAGOSPODAROWANIA PRZESTRZENNEGO GMINY DYGOWO
 W CZĘŚCI OBRĘBÓW CZERNIN, DYGOWO, JAZY, ŁYKOWO, PIOTROWICE, PUSTARY
 SKOCZÓW, STRAMNICZKA, ŚWIELUBIE, WRZOSOWO





LEGENDA





OZNACZENIA OBOWIĄZUJĄCE

-  granica obszaru objętego planem miejscowym
-  linia rozgraniczająca tereny o różnym przeznaczeniu lub różnych zasadach zagospodarowania
-  nieprzekraczalna linia zabudowy
-  oznaczenia cyfrowo-literowe identyfikujące klasę przeznaczenia terenu w liniach rozgraniczających, numer terenu oraz numer jednostki przestrzennej
-  teren zabudowy mieszkaniowej jednorodzinnej wolnostojącej
-  teren zieleni naturalnej
-  teren drogi dojazdowej
-  teren komunikacji drogowej wewnętrznej
-  granica strefy "K" ochrony krajobrazu kulturowego
-  granica strefy "WIII" - ograniczonej ochrony konserwatorskiej stanowisk archeologicznych
-  pas technologiczny od linii średniego napięcia 15 kV
-  wymiary (w m)
-  przebieg linii średniego napięcia 15 kV
-  przebieg gazociągu średniego ciśnienia

OZNACZENIA INFORMACYJNE

-  przebieg linii średniego napięcia 15 kV
-  przebieg gazociągu średniego ciśnienia

OZNACZENIA GRAFICZNE DO PROGNOZY:

-  pozytywne oddziaływania na środowisko
-  umiarkowane neutralne oddziaływania na środowisko
-  umiarkowane negatywne oddziaływania na środowisko
-  negatywne oddziaływania na środowisko

