







PROGNOZA ODDZIAŁYWANIA NA ŚRODOWISKO
 MIEJSCOWEGO PLANU ZAGOSPODAROWANIA PRZESTRZENNEGO GMINY DYGOWO
 W CZĘŚCI OBREBÓW CZERNIN, DYGOWO, JAZY, ŁYKOWO, PIOTROWICE, PUSTARY
 SKOCZÓW, STRAMNICZKA, ŚWIELUBIE, WRZOSOWO



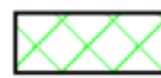



LEGENDA
 OZNACZENIA OBOWIĄZUJĄCE

-  granica obszaru objętego planem
-  linia rozgraniczająca tereny o różnym przeznaczeniu lub różnych zasadach zagospodarowania
-  nieprzekraczalna linia zabudowy
- 1.1 MNW** oznaczenia cyfrowo-literowe identyfikujące klasę przeznaczenia terenu w liniach rozgraniczających, numer terenu oraz numer jednostki przestrzennej
- MNW** teren zabudowy mieszkaniowej jednorodzinnej wolnostojącej
- ZN** teren zieleni naturalnej
- KDD** teren drogi dojazdowej
- KR** teren komunikacji drogowej wewnętrznej
-  granica strefy "WIII" - ograniczonej ochrony konserwatorskiej stanowisk archeologicznych
-  pas technologiczny od linii średniego napięcia 15 kV
-  wymiary (w m)

OZNACZENIA INFORMACYJNE

-  przebieg linii średniego napięcia 15 kV
-  linie proponowanego podziału na działki

OZNACZENIA GRAFICZNE DO PROGNOZY:

-  pozytywne oddziaływania na środowisko
-  umiarkowane neutralne oddziaływania na środowisko
-  umiarkowane negatywne oddziaływania na środowisko
-  negatywne oddziaływania na środowisko