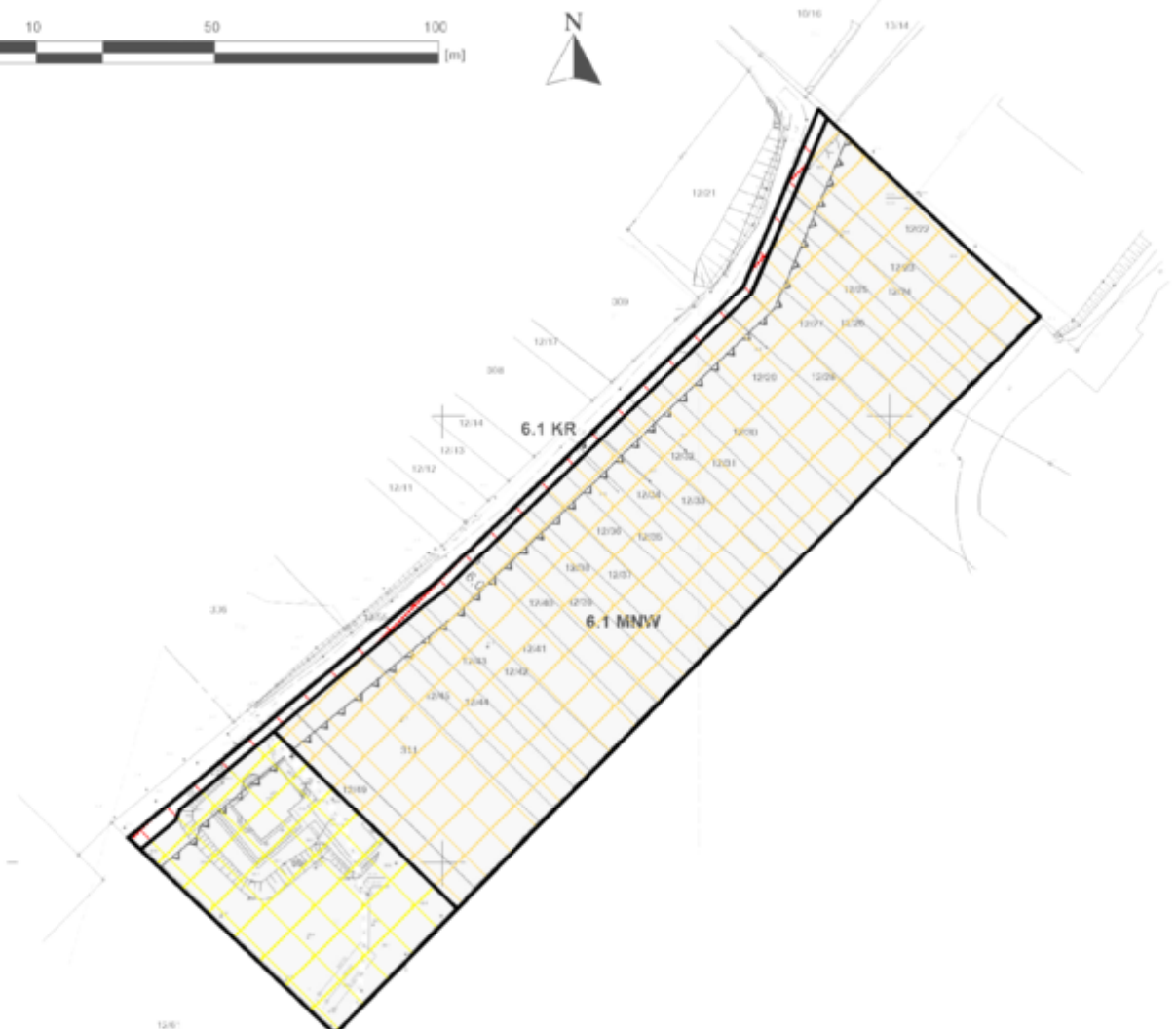










**PROGNOZA ODDZIAŁYWANIA NA ŚRODOWISKO
MIEJSCOWEGO PLANU ZAGOSPODAROWANIA PRZESTRZENNEGO GMINY DYGOWO
W CZĘŚCI OBREBÓW CZERNIN, DYGOWO, JAZY, ŁYKOWO, PIOTROWICE, PUSTARY
SKOCZÓW, STRAMNICZKA, ŚWIELUBIE, WRZOSOWO**






LEGENDA

OZNACZENIA OBOWIĄZUJĄCE

-  granica obszaru objętego planem
-  linia rozgraniczająca tereny o różnym przeznaczeniu lub różnych zasadach zagospodarowania
-  nieprzekraczalna linia zabudowy
-  oznaczenia cyfrowo-literowe identyfikujące klasę przeznaczenia terenu w liniach rozgraniczających, numer terenu oraz numer jednostki przestrzennej
-  teren zabudowy mieszkaniowej jednorodzinnej wolnostojącej
-  teren komunikacji drogowej wewnętrznej
-  granica strefy "WIII" - ograniczonej ochrony konserwatorskiej stanowisk archeologicznych
-  wymiary (w m)

OZNACZENIA GRAFICZNE DO PROGNOZY:

-  umiarkowane neutralne oddziaływania na środowisko
-  umiarkowane negatywne oddziaływania na środowisko
-  negatywne oddziaływania na środowisko