







PROGNOZA ODDZIAŁYWANIA NA ŚRODOWISKO  
MIEJSCOWEGO PLANU ZAGOSPODAROWANIA PRZESTRZENNEGO GMINY DYGOWO  
W CZĘŚCI OBRĘBÓW CZERNIN, DYGOWO, JAZY, ŁYKOWO, PIOTROWICE, PUSTARY  
SKOCZÓW, STRAMNICZKA, ŚWIELUBIE, WRZOSOWO



**LEGENDA**

**OZNACZENIA OBOWIĄZUJĄCE**

	granica obszaru objętego planem
	linia rozgraniczająca tereny o różnym przeznaczeniu lub różnych zasadach zagospodarowania
	nieprzekraczalna linia zabudowy
	oznaczenia cyfrowo-literowe identyfikujące klasę przeznaczenia terenu w liniach rozgraniczających, numer terenu oraz numer jednostki przestrzennej
	teren zabudowy mieszkaniowej jednorodzinnej wolnostojącej
	wymiary (w m)

**OZNACZENIA GRAFICZNE DO PROGNOZY:**



umiarkowane negatywne oddziaływania na środowisko