









**PROGNOZA ODDZIAŁYWANIA NA ŚRODOWISKO
MIEJSCOWEGO PLANU ZAGOSPODAROWANIA PRZESTRZENNEGO GMINY DYGOWO
W CZĘŚCI OBREBÓW CZERNIN, DYGOWO, JAZY, ŁYKOWO, PIOTROWICE, PUSTARY
SKOCZÓW, STRAMNICZKA, ŚWIELUBIE, WRZOSOWO**





LEGENDA

OZNACZENIA OBOWIĄZUJĄCE

	granica obszaru objętego planem
	linia rozgraniczająca tereny o różnym przeznaczeniu lub różnych zasadach zagospodarowania
	nieprzekraczalna linia zabudowy
	oznaczenia cyfrowo-literowe identyfikujące klasę przeznaczenia terenu w liniach rozgraniczających, numer terenu oraz numer jednostki przestrzennej
	teren zabudowy mieszkaniowej jednorodzinnej wolnostojącej
	teren drogi zbiorczej
	granica strefy "VIII" - ograniczonej ochrony konserwatorskiej stanowisk archeologicznych
	wymiary (w m)

OZNACZENIA GRAFICZNE DO PROGNOZY:

	umiarkowane negatywne oddziaływania na środowisko
	negatywne oddziaływania na środowisko