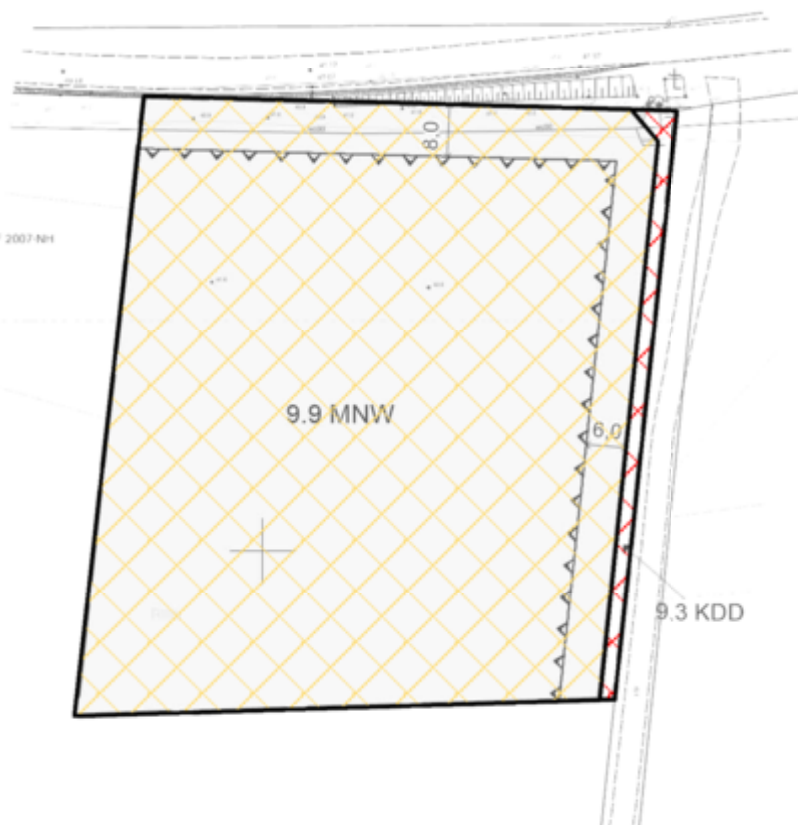


**PROGNOZA ODDZIAŁYWANIA NA ŚRODOWISKO
MIEJSCOWEGO PLANU ZAGOSPODAROWANIA PRZESTRZENNEGO GMINY DYGOWO
W CZĘŚCI OBREBÓW CZERNIN, DYGOWO, JAZY, ŁYKOWO, PIOTROWICE, PUSTARY
SKOCZÓW, STRAMNICZKA, ŚWIELUBIE, WRZOSOWO**









Województwo zachodniopomorskie
Powiat kolibrzski
Jedn. ewid. 320802_2_Dygowo
Cmrbp 0013, Stramniczka
MAPA ZASADNICZA
SKALA 1:1000
Układ współrzędnych: PL-2000 sfera 5 (15°), układ wys. PL-EVRF 2007-Net
Mapa tematyczna nie może służyć do celów projektowych
Kolibrzsk dn. 06-06-2024





LEGENDA

OZNACZENIA OBOWIĄZUJĄCE

	granica obszaru objętego planem
	linia rozgraniczająca tereny o różnym przeznaczeniu lub różnych zasadach zagospodarowania
	nieprzekraczalna linia zabudowy
	oznaczenia cyfrowo-literowe identyfikujące klasę przeznaczenia terenu w liniach rozgraniczających, numer terenu oraz numer jednostki przestrzennej
	teren zabudowy mieszkaniowej jednorodzinnej wolnostojącej
	wymiary (w m)

OZNACZENIA GRAFICZNE DO PROGNOZY:

	umiarkowane negatywne oddziaływania na środowisko
	negatywne oddziaływania na środowisko