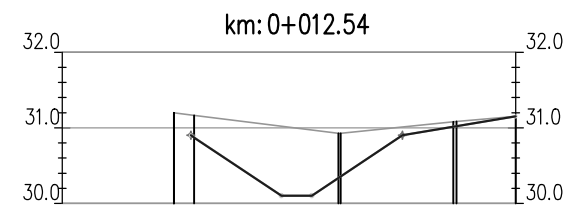
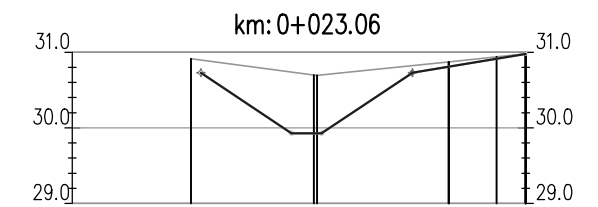


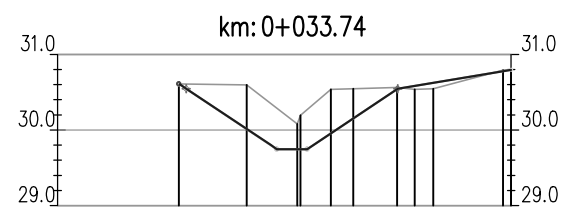
Odsunięcia od osi	-4.30	-4.14	-3.10	-2.75	-2.70	-2.54	-1.50	-0.20	0.00
Rzędne drogi	31.06	30.95	30.28	31.06	31.06	31.06	31.06	31.06	31.06
Rzędne terenu	31.39	31.45	31.42	31.16	31.17	31.29	31.30	31.30	31.30



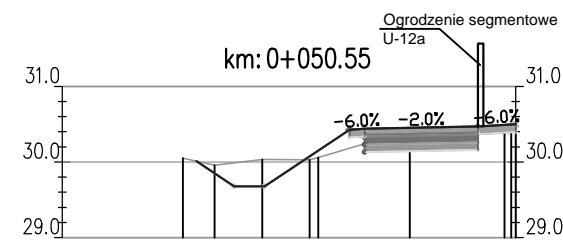
Odsunięcia od osi	-4.30	-4.23	-3.10	-2.72	-2.70	-2.63	-1.50	-0.08	0.00
Rzędne drogi	30.90	30.86	30.15	30.90	30.90	30.90	30.90	30.90	30.90
Rzędne terenu	31.20	31.20	31.17	30.93	30.93	31.08	31.09	31.09	31.09



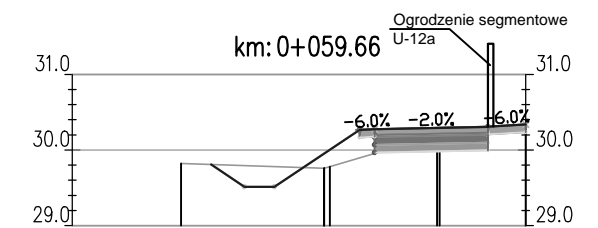
Odsunięcia od osi	-4.30	-4.29	-3.10	-2.70	-2.70	-2.69	-1.50	-1.48	0.00
Rzędne drogi	30.73	30.72	29.94	30.73	30.73	30.73	30.73	30.73	30.73
Rzędne terenu	30.91	30.70	30.69	30.87	30.87	30.94	30.98	30.98	30.98



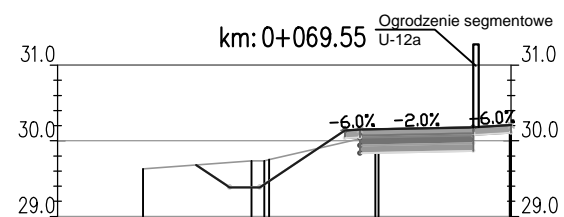
Odsunięcia od osi	-4.39	-4.30	-3.18	-3.10	-2.73	-2.70	-1.58	-1.50	-0.10	0.00
Rzędne drogi	30.60	30.55	29.75	30.55	30.55	30.55	30.55	30.55	30.55	30.55
Rzędne terenu	30.61	30.59	30.08	30.20	30.54	30.55	30.54	30.55	30.79	30.80



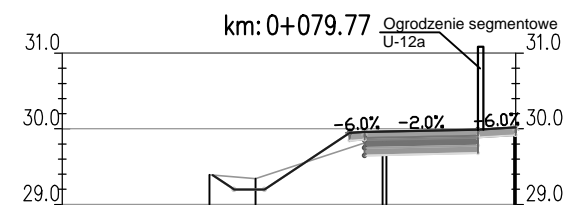
Odsunięcia od osi	-3.72	-3.40	-3.32	-3.13	-2.20	-2.04	-2.00	-0.77	-0.50	-0.09	0.00
Rzędne drogi	29.65	29.65	30.44	30.44	30.44	30.44	30.44	30.44	30.44	30.44	30.44
Rzędne terenu	30.05	29.96	30.03	30.03	30.06	30.42	30.42	30.49	30.50	30.50	30.50



Odsunięcia od osi	-3.33	-3.32	-3.31	-2.20	-2.20	-2.00	-0.52	-0.50	-0.49	0.00
Rzędne drogi	29.53	29.53	30.28	30.28	30.28	30.28	30.28	30.28	30.28	30.28
Rzędne terenu	29.82	29.76	29.76	29.78	30.20	30.20	30.20	30.20	30.20	30.20



Odsunięcia od osi	-3.34	-3.33	-2.25	-2.20	-2.19	-2.00	-0.56	-0.50	-0.48	0.00
Rzędne drogi	29.38	29.38	30.15	30.15	30.15	30.15	30.15	30.15	30.15	30.15
Rzędne terenu	29.63	29.73	29.74	29.75	30.07	30.08	30.21	30.21	30.21	30.21



Odsunięcia od osi	-3.76	-3.72	-3.71	-3.32	-2.24	-2.20	-2.19	-2.00	-1.95	-0.50	-0.02	0.00
Rzędne drogi	29.20	29.20	29.96	29.96	29.96	29.96	29.96	29.96	29.96	29.96	29.96	29.96
Rzędne terenu	29.39	29.34	29.89	29.91	30.01	30.01	30.01	30.01	30.01	30.01	30.01	30.01

Przebudowa drogi gminnej w Jazach				
Przekroje poprzeczne				
Inwestor:	Gmina Dygowo			DATA
Zakład Projektowania i Nadzoru Budowlanego "WIE - MAR" s.c.	Opracował:	Upr. Bud. Nr 9 -		X 2015
W.Grzywacki, I.Jankowiak	Projektował:	Upr. Bud. Nr UAN N/		SKALA
78 - 200 Białogard	Marian Jankowiak	7210/847/88 Koszalin		1:100
	Sprawdził:	Upr. Bud. Nr		NR RYSUNKU
	Edyta Dombrowska	ZAP/0046/POOD/07		2.