






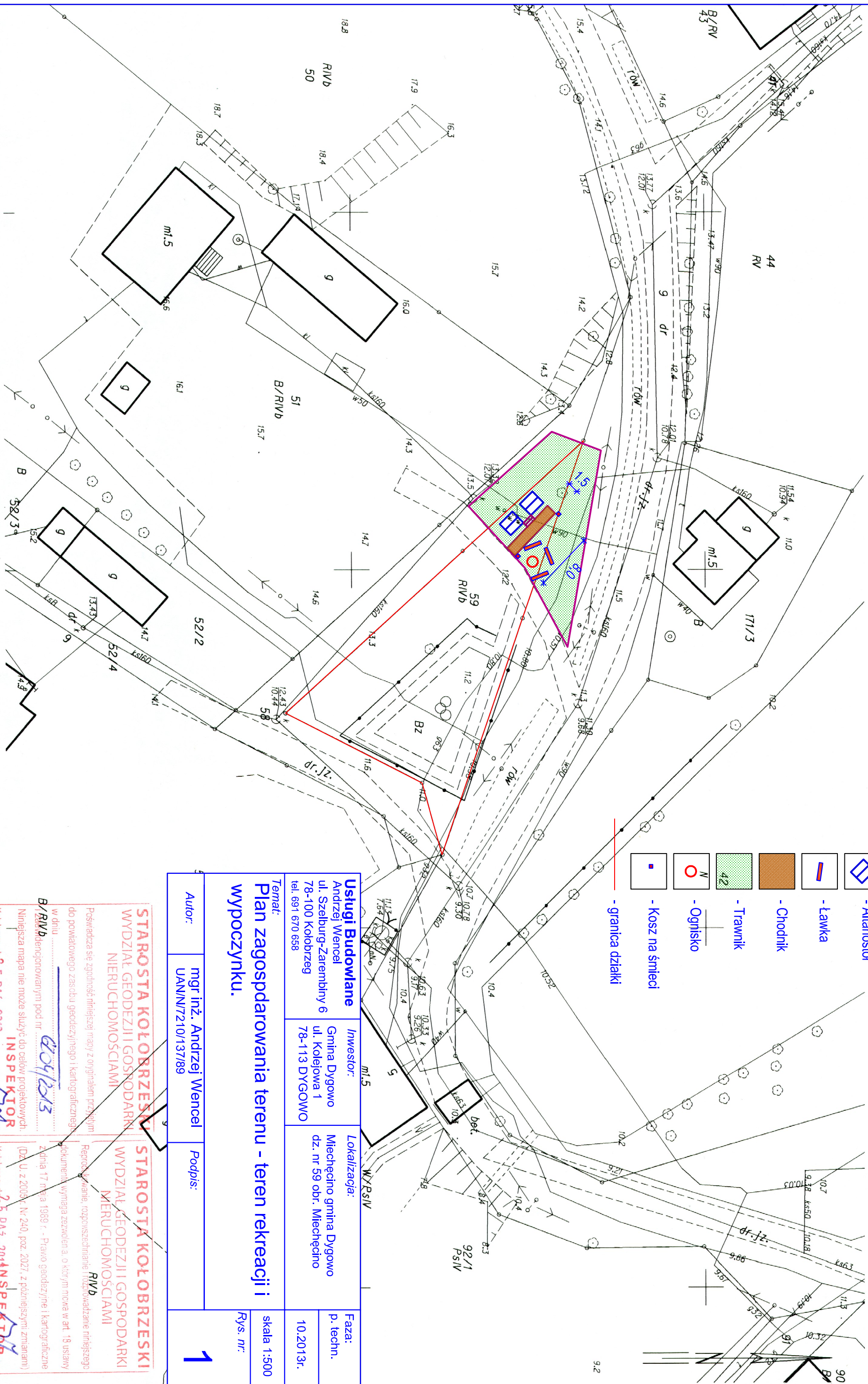


KOPIA MAPY ZASADNICZEJ
SKALA 1:500

LEGENDA:

-  - Altanostól
-  - Ławka
-  - Chodnik
-  - Trawnik
-  - Ognisko
-  - Kosz na śmieci
-  - granica działki

Województwo: zachodniopomorskie
Powiat: kotobrzeski
Jednostka ewidencyjna: Dygowo 320802_2
Obręb: Miechęcino 0019
Działka: 59



| | | | | | | | |
|--|--|---|--|---|--|---------------------------|--|
| Usługi Budowlane Andrzej Wencel ul. Szelburg-Zarembiny 6 78-100 Kotołbrzeg tel. 691 670 658 | | Investor: Gmina Dygowo ul. Kolejowa 1 78-113 DYGOWO | | Lokalizacja: Miechęcino gmina Dygowo dz. nr 59 obr. Miechęcino | | Faza: p. techn. | |
| Temat: Plan zagospodarowania terenu - teren rekreacji i wypoczynku. | | | | | | skala 1:500 | |
| Autor: mgr inż. Andrzej Wencel UAN/N/7210/137/89 | | Podpis: | | | | Rys. nr: 1 | |

STAROSTA KOŁOBRZESKI
WYDZIAŁ GEODEZJI I GOSPODARKI
NIERUCHOMOŚCIAMI

STAROSTA KOŁOBRZESKI
WYDZIAŁ GEODEZJI I GOSPODARKI
NIERUCHOMOŚCIAMI

Poswiadcza się zgodność niniejszej mapy z oryginałem przyjętym do powiatowego zasobu geodezyjnego i kartograficznego w dniu 02.05.2013

INSPEKTOR
Kołobrzeg, dnia 02.05.2013 r. PAŹ

INSPEKTOR
Kołobrzeg, dnia 02.05.2013 r. PAŹ

Zbigniew Wołtaszek