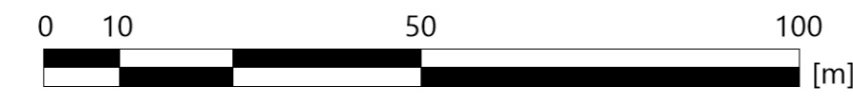


MIEJSCOWY PLAN ZAGOSPODAROWANIA PRZESTRZENNEGO GMINY DYGOWO

w części obrębów Czernin, Dygowo, Łykowo, Pustary, Wrzosowo

RYSunek PLANU - JEDNOSTKA PRZESTRZENNA NR 1 - CZERNIN

SKALA 1:1000





LEGENDA

OZNACZENIA OBOWIĄZUJĄCE

-  granica obszaru objętego planem miejscowym
-  linia rozgraniczająca tereny o różnym przeznaczeniu lub różnych zasadach zagospodarowania
-  nieprzekraczalna linia zabudowy
- 1.1 MNW** oznaczenia cyfrowo-literowe identyfikujące klasę przeznaczenia terenu w liniach rozgraniczających, numer terenu oraz numer jednostki przestrzennej
- MNW** teren zabudowy mieszkaniowej jednorodzinnej wolnostojącej
- ZN** teren zieleni naturalnej
- KDD** teren drogi dojazdowej
- RN** teren rolnictwa z zakazem zabudowy
- KR** teren komunikacji drogowej wewnętrznej
-  granica strefy "K" ochrony krajobrazu kulturowego
-  granica strefy "WIII" - ograniczonej ochrony konserwatorskiej stanowisk archeologicznych
-  strefa ochronna od linii średniego napięcia 15 kV

OZNACZENIA INFORMACYJNE

-  przebieg linii średniego napięcia 15 kV
-  przebieg gazociągu średniego ciśnienia



Kolobrzeg dn. 17.02.2026 r. GN 6642.172.2026
MAPA ZASADNICZA
Województwo zachodniopomorskie
SKALA 1: 1000
Powiat: kolobrzewski
Jedn. ewid.: 320802_2_Dygowo
Układ współrzędnych: PL-2000 sfera 5 (19°), układ wys.: PL-EVRF 2007-NH
Obręb: 0016_Czernin
Mapa nieaktualna nie może służyć do celów projektowych