

MIEJSCOWY PLAN ZAGOSPODAROWANIA PRZESTRZENNEGO GMINY DYGOWO

w części obrębów Czernin, Dygowo, Łykowo, Pustary, Wrzosowo

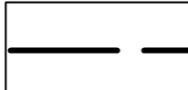

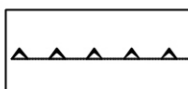
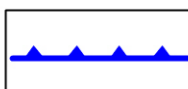


RYSUNEK PLANU - JEDNOSTKA PRZESTRZENNA NR 2 - DYGOWO

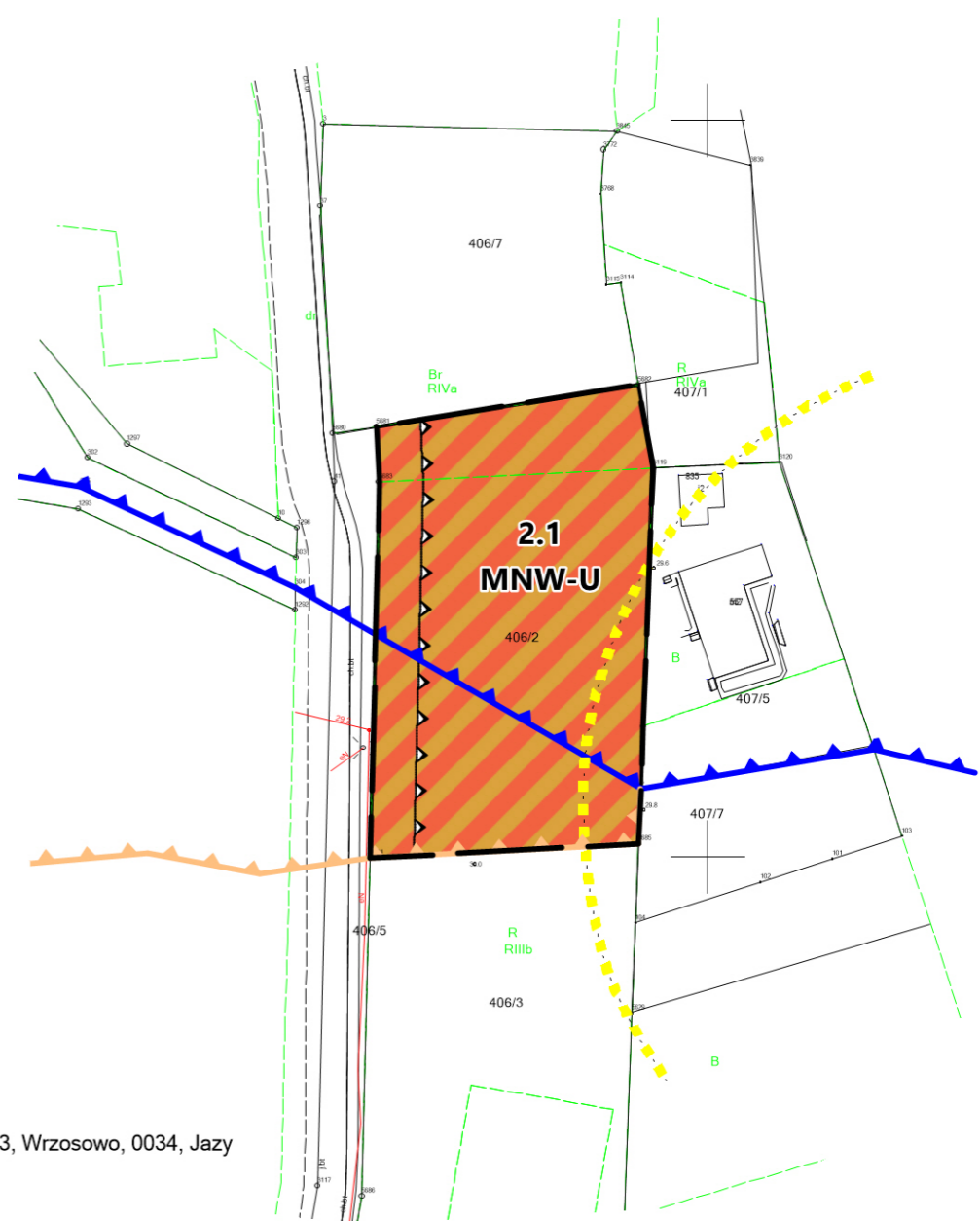
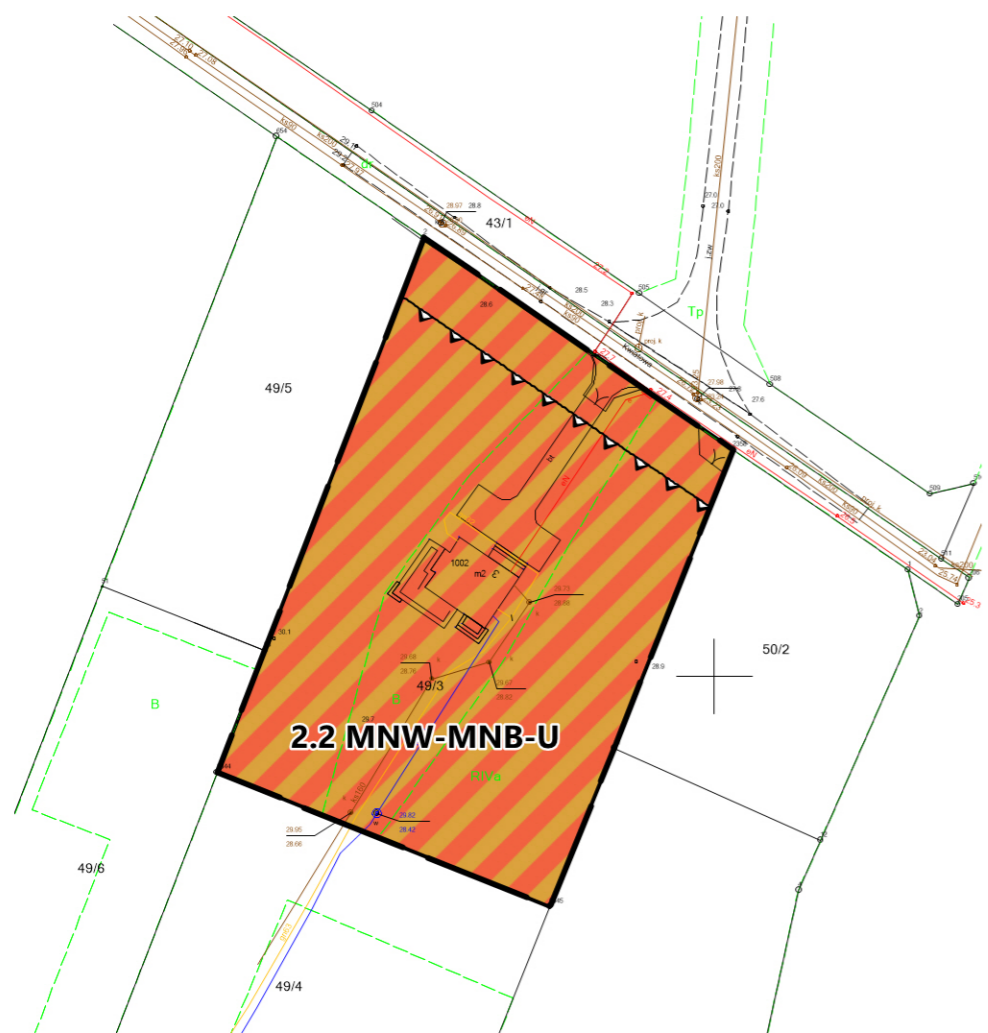
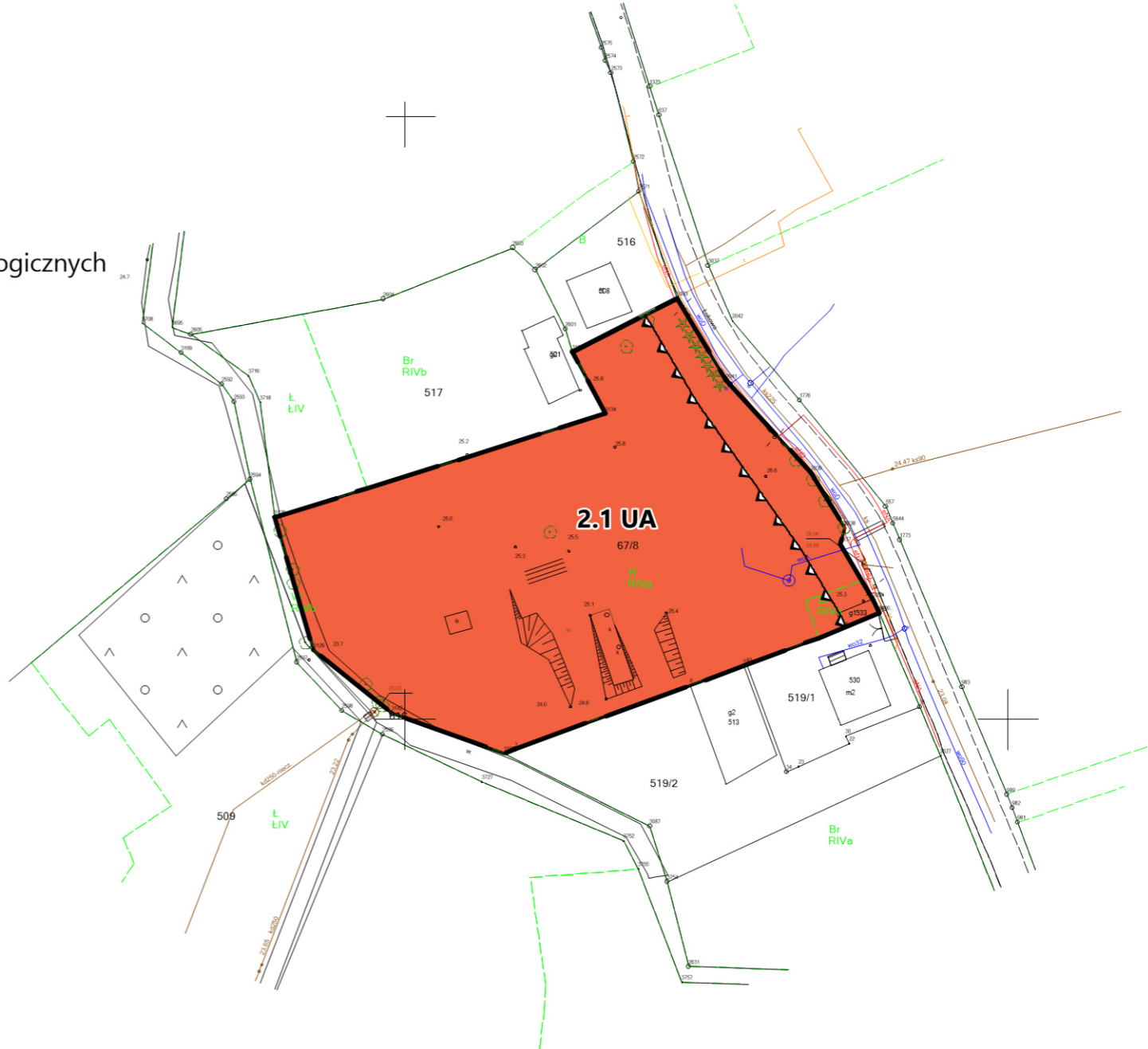
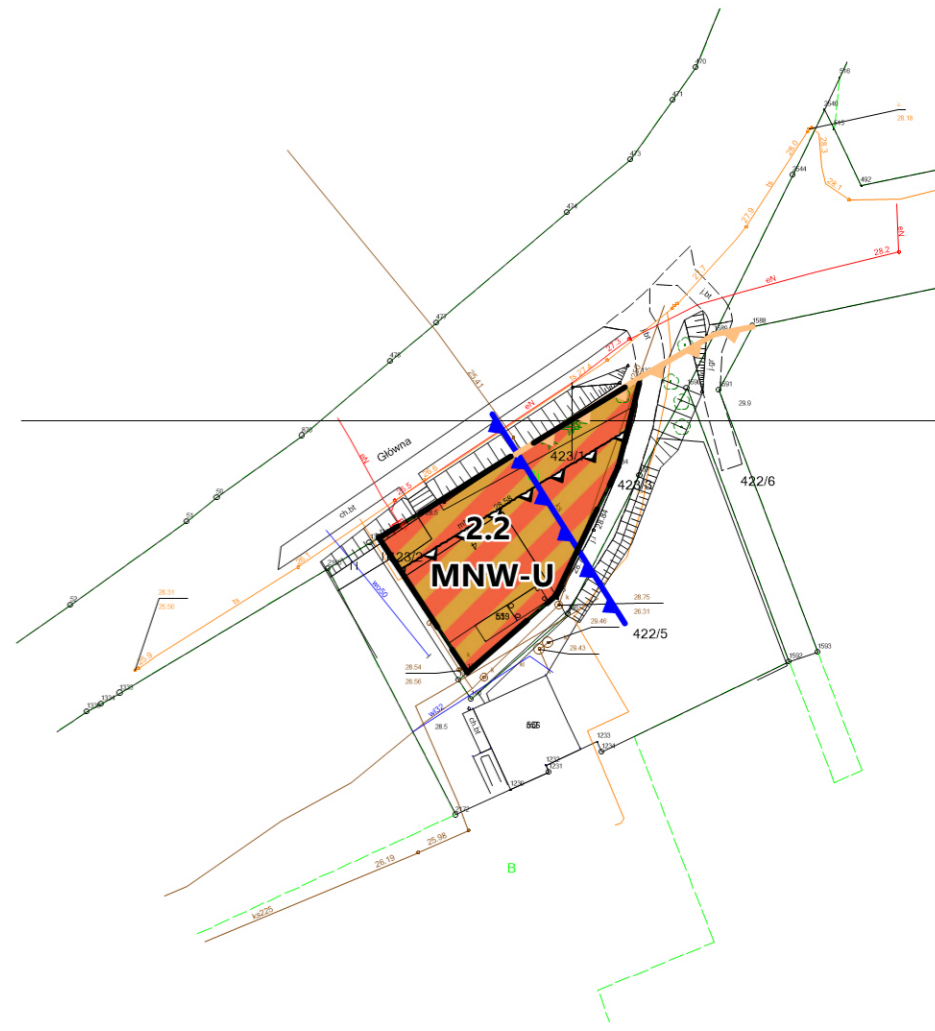
SKALA 1:1000



LEGENDA

OZNACZENIA OBOWIĄZUJĄCE

-  granica obszaru objętego planem miejscowym
-  linia rozgraniczająca tereny o różnym przeznaczeniu lub różnych zasadach zagospodarowania
-  nieprzekraczalna linia zabudowy
- 1.1 MNW** oznaczenia cyfrowo-literowe identyfikujące klasę przeznaczenia terenu w liniach rozgraniczających, numer terenu oraz numer jednostki przestrzennej
- MNW-MNB** teren zabudowy mieszkaniowej jednorodzinnej wolnostojącej lub zabudowy mieszkaniowej jednorodzinnej bliźniaczej
- MNW-MNB-U** teren zabudowy mieszkaniowej jednorodzinnej wolnostojącej lub zabudowy mieszkaniowej jednorodzinnej bliźniaczej lub usług
- MNW-U** teren zabudowy mieszkaniowej jednorodzinnej wolnostojącej lub usług
- UA** teren usług biurowych i administracji
-  granica zabytkowego układu przestrzennego miejscowości Dygowo - owalnica - wielodrożnica
-  granica strefy "B" ochrony konserwatorskiej
-  granica strefy "WIII" - ograniczonej ochrony konserwatorskiej stanowisk archeologicznych



MAPA ZASADNICZA
SKALA 1: 1000
Województwo: zachodniopomorskie
Powiat: kolobrzeski
Jedn. ewid.: 320802_2, Dygowo
Obręb: 0013, Stramniczka, 0014, Czernin, 0017, Świelubie, 0020, Dygowo, 0033, Wrzosowo, 0034, Jazy
Układ, wsp. płaskich: PL-2000 strefa 5 (15°), układ wys.: PL-EVRF 2007-NH
Mapa nieaktualna nie może służyć do celów projektowych
Kolobrzeg dn. 24-05-2024