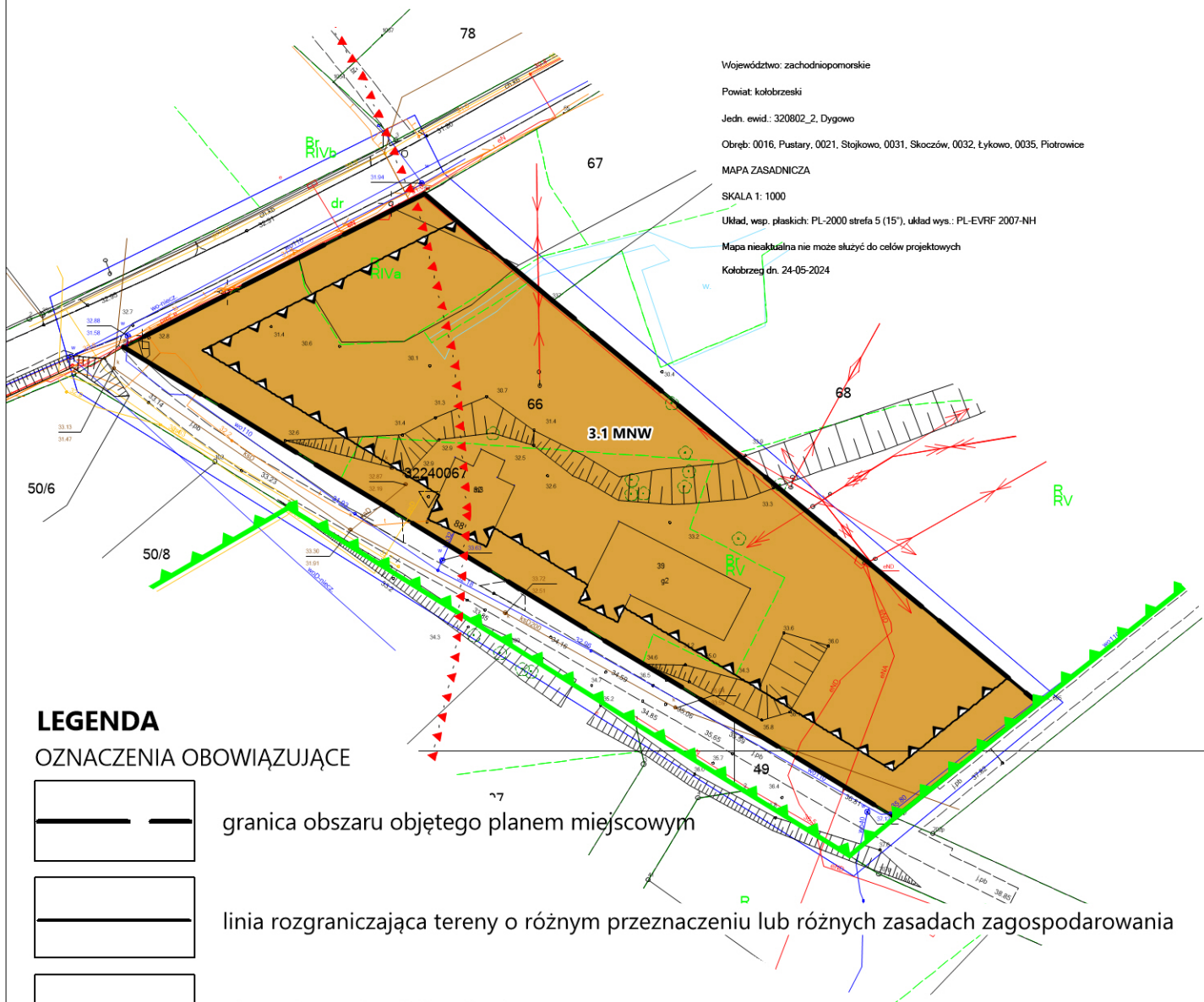
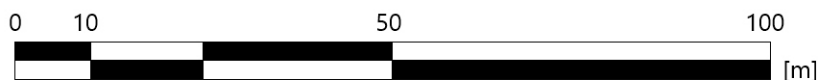


# MIEJSCOWY PLAN ZAGOSPODAROWANIA PRZESTRZENNEGO GMINY DYGOWO

w części obrębów Czernin, Dygowo, Łykowo, Pustary, Wrzosowo

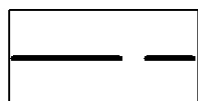
RYSUNEK PLANU - JEDNOSTKA PRZESTRZENNA NR 3 - ŁYKOWO

SKALA 1:1000




## LEGENDA

### OZNACZENIA OBOWIĄZUJĄCE



granica obszaru objętego planem miejscowym



linia rozgraniczająca tereny o różnym przeznaczeniu lub różnych zasadach zagospodarowania



nieprzekraczalna linia zabudowy



oznaczenia cyfrowo-literowe identyfikujące klasę przeznaczenia terenu w liniach rozgraniczających, numer terenu oraz numer jednostki przestrzennej

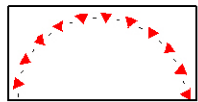


teren zabudowy mieszkaniowej jednorodzinnej wolnostojącej



granica strefy "K" ochrony krajobrazu kulturowego

### OZNACZENIA INFORMACYJNE



granica strefy 150 m od cmentarza