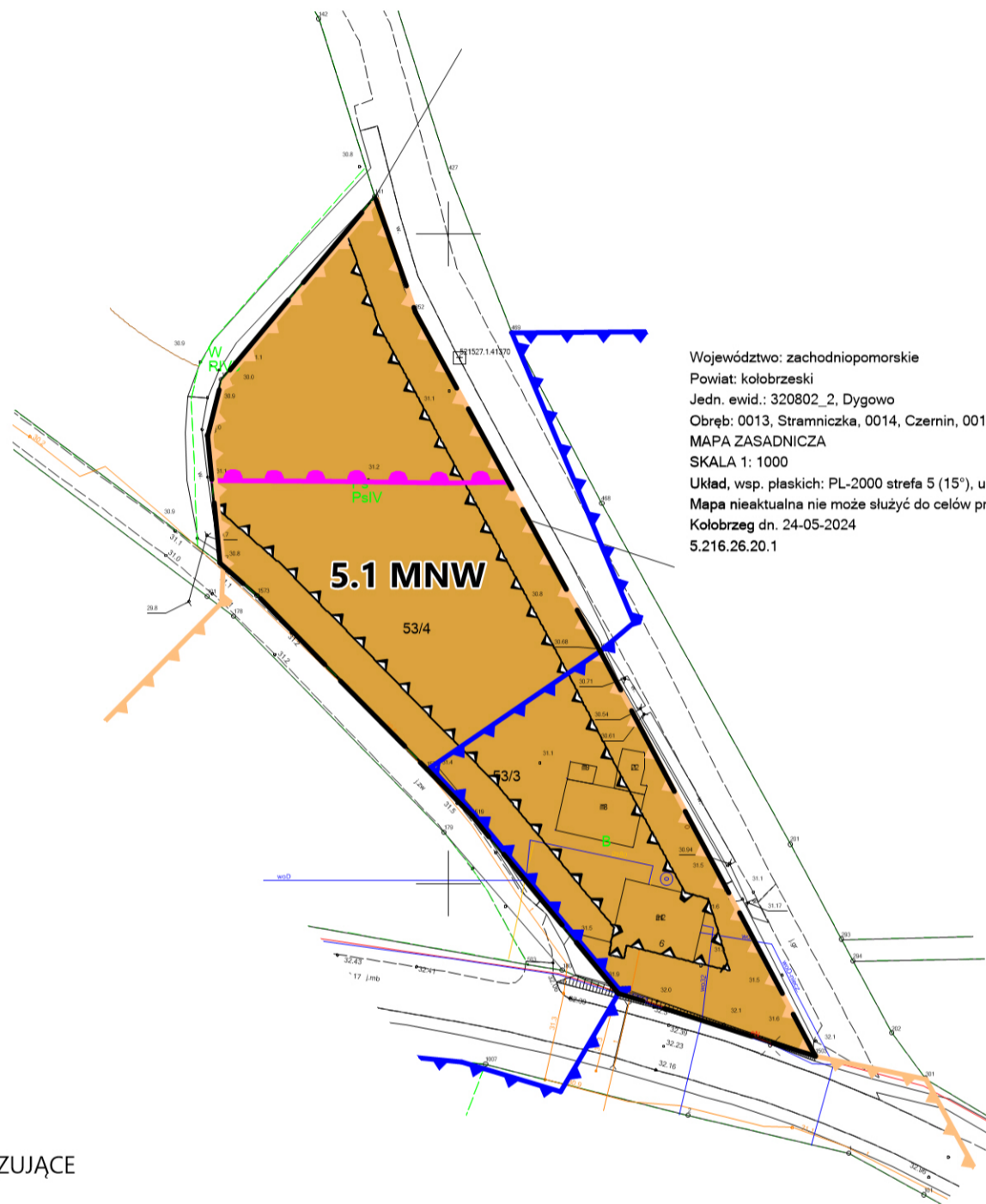
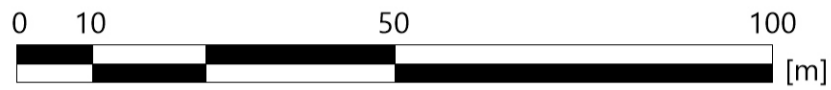


MIEJSCOWY PLAN ZAGOSPODAROWANIA PRZESTRZENNEGO GMINY DYGOWO

w części obrębów Czernin, Dygowo, Łykowo, Pustary, Wrzosowo

RYSUNEK PLANU - JEDNOSTKA PRZESTRZENNA NR 5 - WRZOSOWO








SKALA 1:1000



Województwo: zachodniopomorskie
Powiat: kolobrzeski
Jedn. ewid.: 320802_2, Dygowo
Obręb: 0013, Stramniczka, 0014, Czernin, 0017, Świelubie, 0020, Dygowo, 0033, Wrzosowo, 0034, Jazy
MAPA ZASADNICZA
SKALA 1: 1000
Układ, wsp. płaskich: PL-2000 strefa 5 (15°), układ wys.: PL-EVRF 2007-NH
Mapa nieaktualna nie może służyć do celów projektowych
Kolobrzeg dn. 24-05-2024
5.216.26.20.1

LEGENDA

OZNACZENIA OBOWIĄZUJĄCE

-  granica obszaru objętego planem miejscowym
-  linia rozgraniczająca tereny o różnym przeznaczeniu lub różnych zasadach zagospodarowania
-  nieprzekraczalna linia zabudowy
-  oznaczenia cyfrowo-literowe identyfikujące klasę przeznaczenia terenu w liniach rozgraniczających, numer terenu oraz numer jednostki przestrzennej
-  teren zabudowy mieszkaniowej jednorodzinnej wolnostojącej
-  granica strefy "B" ochrony konserwatorskiej
-  granica zabytkowego układu przestrzennego miejscowości Wrzosowo - owalnica - wielodrożnica

OZNACZENIA INFORMACYJNE

-  granica obszaru oddziaływania elektrowni wiatrowej (ze studium)