



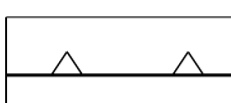




MIEJSCOWY PLAN ZAGOSPODAROWANIA PRZESTRZENNEGO gminy Dygowo w części obrębów Świelubie, Pustary, Bardy, Miechęcino, Dębogard, Piotrowice - ETAP II

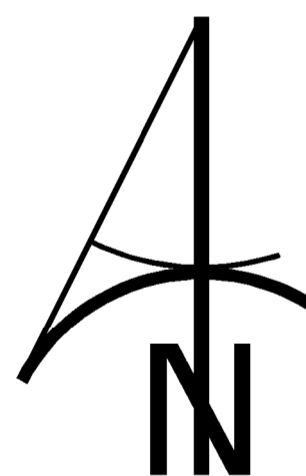
RYSUNEK PLANU PUSTARY

SKALA 1:1000

LEGENDA

USTALENIA OBOWIĄZUJĄCE

-  granica obszaru objętego planem
-  linie rozgraniczające tereny o różnym przeznaczeniu lub różnych zasadach zagospodarowania
-  nieprzekraczalna linia zabudowy
-  **MN** tereny zabudowy mieszkaniowej jednorodzinnej
-  **KD-D** tereny dróg publicznych klasy dojazdowej
-  obszar Natura 2000 Dorzecze Parsęty
-  wymiary



0 10 50 100 [m]